

# موسوعة بلدان العالم بالأرقام



إعداد : د. مورييس أسعد شربل م. كمال حنا

دار الفكر العربي  
مؤسسة ثقافية للطباعة والنشر والتوزيع











موسوعة  
بلدان العالم بالأرقام



# موسوعة

## بلدان العالم بالأرقام



إعداد  
د. موريس أسعد شربل  
م. كمال حنا

دار الفكر العربي  
مؤسسة متخصصة للطباعة والنشر والتوزيع



الطبعة الاولى - ١٩٩٩

جميع الحقوق محفوظة للناشر

**دار الفكر العربي**   
مؤسسة ثقافية للطباعة والنشر والتوزيع

---

كورنيش سليم سلام - مقابل مخفر المصيطبه  
بتايه الشروق - الطابق الاول  
ص.ب. ١٤/٥٠٧٠ - بيروت - لبنان  
هاتف: ٠١-٣١١١١٤ / ٠١-٣١١١١٥ فاكس: ٠١-٣١٣٧٣٦ - ٠٩٦١



## مقدمة

يعيش العالم اليوم في عصر مادي - مالي حيث تلعب الثروات على اختلاف مصادرها الزراعية والصناعية والخدماتية أو الموارد الطبيعية، دوراً أساسياً في تكوين بنية الشعوب والبلدان وتمنحها فرصاً أفضل، وأهمية أكبر في مجال السلطة والقرار الدوليين. من هذا المنطلق بالذات كانت دراستنا هذه التي تحدد اقتصاديات ١٦١ بلداً في العالم ... يجد القارئ بين يديه أفضل مرجع حديث للتعرف على هذه الميادين التي تشكل عصب الحياة الأساسي في هذا العصر.

تتناول هذه الموسوعة المكثفة مواضيع في الجغرافيا: البشرية، والإقتصادية، والإقليمية، وهي تحتوي على مسرد ألفبائي لكل بلدان العالم مع خريطة توضح موقع كل بلد في قارته والمعلومات الأساسية عن هذا البلد، حيث ترد الكلمات والتعابير التالية:

- ١- الكثافة السكانية وتكون في الكيلومتر المربع الواحد من الأرض اليابسة للوطن بدون إدخال المياه الإقليمية.

- ٢- معدّل الوفيات. هو نسبة عدد الوفيات الحاصلة خلال سنة معينة إلى مجموع عدد السكان في منتصف هذه السنة.

- ٣- معدّل الولادة. هو نسبة عدد الولادات الحية خلال سنة معينة إلى مجموع عدد السكان في منتصف هذه السنة.

- ٤- معدّل وفيات الأطفال هو نسبة عدد وفيات الأطفال الذين هم دون الستة من العمر خلال سنة معينة.

- ٥- معدّل البطالة. هو نسبة عدد البالغين الذين يفتشون عن عمل بتاريخ معين إلى مجموع عدد السكان.

- ٦- الناتج الوطني الإجمالي. هو الناتج الداخلي الإجمالي لبلد معين يضاف إليه المداخل التي تأتي من الخارج ويُحسم منه المداخل التي تذهب إلى الخارج.

- ٧- الناتج الفردي الإجمالي وتوزيعه.

- ٨ - المنتوجات الزراعية والمنجمية والمعدنية لكل بلد بالإضافة إلى منتوجات الطاقة.
- ٩- الواردات والصادرات لكل بلد.
- ١٠- مع بعض التفصيلات الأخرى كالمساحة وعدد السكان والعاصمة وما شاكل.

كما تتناول هذه الموسوعة مهمة إلقاء الأضواء النيرة أمام أذهان أجيالنا الناهضة مختلف الاقطار العربية، علماً أن موسوعتنا هذه تؤمن كل المعلومات الأساسية الضرورية يضطر القارئ بعدها للعودة إلى الموسوعات الضخمة التي تتألف من عدة مجلدات كي يد إلى المعلومة التي يريدها.

على أمل ان بحثنا هذا سيؤدي خدمة إلى أجيال القرن الحادي والعشرين في العالم العربي، فيساعده على تجاوز بعض مشكلاته وصعوباته ويبنى مستقبله بشكل أفضل. ، ونأمل أن تبقى دار الفكر العربي رائدة في نقل أحدث ما توصل إليه الفكر العالمي من تة واختراعات في هذا المضمار.

والله ولي التوفيق

## الفصل الأول

### السكان

### والأحوال الاقتصادية على الأرض

#### ١- كيف توزع السكان على الأرض؟

بلغ عدد سكان العالم عام ١٩٩٦ نحو ٥٤٨٥ مليون نسمة. يتوزع هؤلاء السكان على سطح الكرة الأرضية بشكل غير منتظم وغير متوازن. ومما لا شك فيه أن الأسلوب ونوع العمل الذي يقوم به الناس، يؤثر تأثيراً فعّالاً في توزيعهم ومستوى معيشتهم. لذلك نجد أن توزيع السكان، يختلف من قارة إلى أخرى، ومن بلد إلى آخر، بل حتى داخل البلد نفسه.

على صعيد القارات نجد أن آسيا وحدها تستأثر بأكثر من نصف سكان العالم، وقد بلغت ٥٧،١٪ من سكان الأرض يليها أوروبا نحو ١٨٪ ثم الأمريكيتين ١٤،٣٪ وأفريقيا نحو ١٠٪ وأوقيانيا أقل من ١٪. وعلى صعيد دول العالم التي يبلغ عددها أكثر من ١٥٠ دولة، فإننا نجد الدول الكبرى بعدد سكانها كالصين والاتحاد السوفياتي والهند والولايات المتحدة، يتراوح عدد سكانها بين ٢٠٠ مليون و ١،٢ مليار نسمة وهي تضم حوالي نصف سكان العالم، بينما نجد دولاً متوسطة مثل البرازيل واليابان وأندونيسيا، كما أن هناك دولاً صغيرة لا يزيد عدد سكانها على المليون نسمة مثل البحرين وقطر، ومالطا وغيرها.

وفي داخل الدولة نفسها تجد توزيع سكاني غير متوازن أيضاً. ففي دولة كمصر مثلاً نجد أن معظم السكان يتمركزون في بقعة لا تزيد مساحتها على أكثر من ٤٪ من مساحة البلاد. وفي لبنان تضم بيروت مثلاً أكثر من ٤٠٪ من عدد السكان.

#### ٢- ماذا تعني بالكثافة السكانية؟ وكيف تتوزع في العالم؟

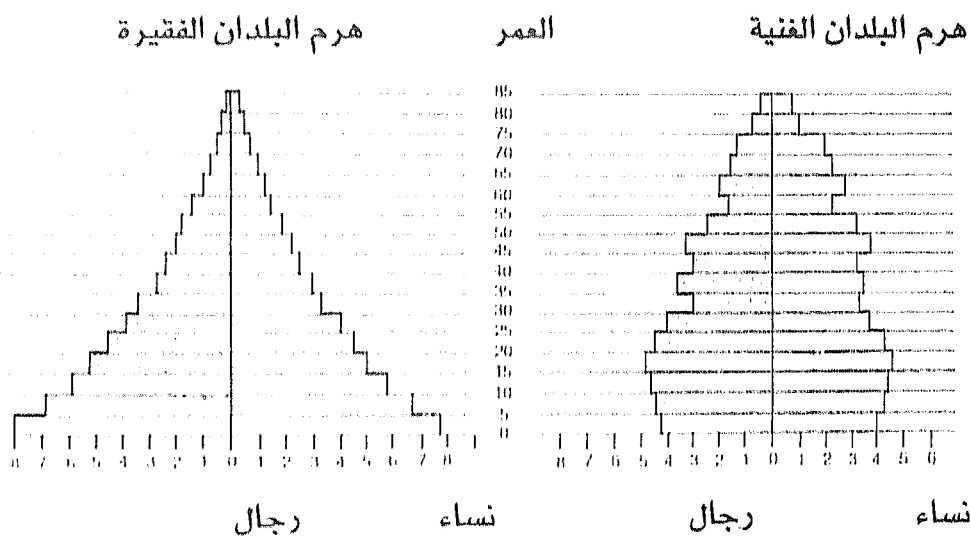
نعني بالكثافة السكانية عدد السكان في الكلم المربع الواحد، ويمكن الحصول عليها بقسمة عدد السكان على المساحة الإجمالية لأية قارة أو دولة. لكن هذه الكثافة تنطوي على الكثير من المغالطات ولا تعطي الصورة الحقيقية لتوزيع السكان في العالم، فهي تختلف بين الدول

كما تختلف بين القارات تعتبر أوروبا أكثر القارات كثافة إذ تبلغ الكثافة السكانية فيها نحو ٧٢ نسمة الكلم؛ تليها آسيا ٥٧ نسمة، وأميركا الشمالية ١٦ نسمة، أميركا الجنوبية ١٥,٥ نسمة، أفريقيا ٥,٥ نسمة، ثم أوقيانوسيا نحو ٣ نسمات في الكلم<sup>٢</sup>. هكذا نجد أن أكثر الأماكن الأهلة بالسكان هي المناه المعتدلة نظراً لأنها أكثر ملاءمة للحياة البشرية والنباتية والحيوانية، كما إنها تحتوي على الكثيره المواد الطبيعية للطاقة والمعادن.

أما المناطق النادرة السكان والتي تتراوح الكثافة فيها بين أقل من شخص واحد و ١٠ أشخاص. الكلم المربع. هذه المناطق هي الصحاري الجليدية الباردة والصحاري الحارة، وقسم كبير من المناه المدارية في أواسط أفريقيا وأميركا الجنوبية مع وسط وجنوبي غربي آسيا.

## أهرام الأعمار

تجدر الإشارة إلى أن كل طفل يولد في البلدان المتقدمة يتأمل بأن يبلغ من العمر فوق ٠ سنة. أما طفل بلدان العالم الثالث فأمله بالحياة يتراوح بين ٣٠ و ٤٥ سنة



## ٣- ما هي أجناس البشر؟

تتباين آراء علماء الأجناس البشرية على الموطن الأصلي للإنسان، فمنهم من يقول أن أوا ظهور للإنسان العاقل كان في قارة آسيا، ومنهم من يقول في أفريقيا، بينما يرى فريق آخ أنه ظهر في القارتين معاً. وقد ظهرت بعض النظريات الأخرى التي تعتمد على آراء دارووير ونظرية النشوء والإرتقاء بأنه يجب ألا ننظر إلى الإنسان بأن خلق خلقاً خاصاً، بل أنه تطو بشكل مرحلي، شأنه في ذلك شأن جميع الكائنات الحية.

وقد أجمع العلماء على وجود ثلاثة أجناس بشرية رئيسية هي الجنس الأبيض، والجنس الأصفر، والجنس الأسود، ويتدرج تحت كل جنس رئيس سلالات عدة فرعية مختلفة. أما الهنود الحمر، الذين عاشوا ويعيشون في القارة الأمريكية، فقد ثبت بأنهم ينتمون إلى الجنس الأصفر وقد عبروا من آسيا إلى أميركا عن طريق مضيق بهرنغ. أما الأسس التي اعتمدها العلماء في تصنيف البشر فهي:


١- **الصفات الهيكلية**؛ وتشمل شكل الجمجمة وحجمها، وشكل الوجه والأنف والحواب والفك والأسنان، القامة وطول الأطراف.

٢- **الصفات السطحية الظاهرية**؛ مثل لون البشرة، شكل الشعر ولونه، لون العيون.


٣- **فصائل الدم**؛ وقد تبين أن هناك أربع فصائل مختلفة في فصائل الدم أ، ب، (أ، ب) (و) يلحق بها بعض أنواع التفاوت عند كل إنسان.



الأصفر



الأبيض والأسود



الهنود الحمر (أميركا)

### تطور عدد السكان بين الأعوام ١٩٠٠ - ٢٠٢٥ م (بالمليون)

٢٠٢٥	٢٠٠٠	١٩٨٠	١٩٥٠	١٩٠٠	المناطق الجغرافية
٨١٩٥	٦١١٩	٤٤٣٢	٢٤٨٦	١٦٥٠	العالم
٥٢٢	٥١٢	٤٨٤	٣٩٢	٢٩٦	أوروبا
١٢٠٨	٨٦٥	٦١٢	٣٢٨	١٥٦	أميركا
٣٤٣	٢٩٩	٢٤٨	١٦٦	٨٢	أميركا الشمالية
٨٦٥	٥٦٦	٣٦٤	١٦٢	٧٤	أميركا الجنوبية
١٥٤٢	٨٥٣	٤٧٠	٢١٦	١٣٣	أفريقيا
٤٥٣١	٣٥٥٠	٢٥٧٩	١٣٥٥	٩٢٥	آسيا
٣٦	٣٠	٢٣	١٣	٦	أوقيانوسيا
٣٥٥	٣١٠	٢٦٥	١٨٠	١٣٤	الاتحاد السوفياتي
١٧١٢	١٤٧٥	١١٧٥	٦٦٩		شرفي آسيا
٢٨١٩	٢٠٧٥	١٤٠٤	٦٨٦		جنوب آسيا

#### ٤- كيف عاش الإنسان على الأرض؟

كان الإنسان في زمن ما قبل التاريخ يعيش بشكل جماعات تهيم في الطبيعة بحثاً عن الغذاء، وقد استعمل أسلحة بسيطة من العصي والحجارة ولبس من جلود الحيوانات وأوراق الأشجار ولجأ إلى المغاور والكهوف في حالة الخطر أو البرد.

ومع مرور الزمن تعلم الزراعة وبنى البيوت واستقر قسم كبير من البشر الذين عاشوا في ذلك الزمان. ومع التقدم الحضاري والاجتماعي ارتفع مستوى البشر كثيراً وتوسعت وظائفهم وطرق معيشتهم لذا نرى الناس اليوم يعملون في شتى الميادين: الزراعة، والصناعة والتجارة والتعليم والتطبيب، وفي شتى مجالات حقول الخدمات.

#### ٥- كيف عاشت الشعوب البدائية؟

من هذه الشعوب نذكر الأسكيمو في المناطق الباردة، وأنغوا في المناطق المدارية الحارة، واليوشمن في المناطق الصحراوية الحارة كيف تطورت معيشتهم؟


١- الأسكيمو: لا يزيد عددهم على ٤٠ ألف نسمة وهم منتشرون على سواحل المحيط المتجمد

الشمالي في ألاسكا وشمال كندا وفي جزيرتي بافن وغرونلند تتراوح حرارة بيئتهم بين ١٠° تحت الصفر و١٠° مئوية فوق الصفر. أما الحيوان الرئيسي فهو عجل البحر بالإضافة إلى الرنة والكارينو والدب القطبي والحيتان والأسماك. أما النباتات فمدها قليلة نحو ثلاثة أشهر في الصيف.


الأسكيمو قصار القامة ينتمون إلى العرق الأصفر يعيشون في تجمعات صغيرة لا تزيد على ٥٠٠ نسمة، يؤمنون بالسحر والخرافات، لباسهم من جلود الحيوانات وأدواتهم من عظامها وجلودها. يستعملون الرماح والأقواس وبنادق الصيد...



معركة إغريقية



الإنسان العاقل في الصيد



مؤتمر حضاري  
في الحياة المعاصرة

**٢- السيمانغ:** من الأقزام الآسيويين الذين لا يزالون على مستوى متدنٍ من البدائية والتخلف. أعدادهم قليلة ومتواجدون في شبه جزيرة الملايو وتاييلاند. يحيون على جمع النباتات والأثمار وعلى القنص وصيد الأسماك من الأنهار، لا يعرفون الزراعة ولا تربية الحيوانات. أما البيئة التي يعيشون فيها، فهي مناطق الغابات المدارية الحارة.

يبنون مساكنهم على بقعة مكشوفة في الغابة بشكل دائري ومتصل، والمسكن عبارة عن خيمة نصف مكشوفة مبنية من أخشاب الغابات. وهم شبه عراة، لذلك كانت ملابسهم قليلة جداً وهي مصنوعة من نباتات الغابة وأوراقها. أما أسلحتهم فهي الأقواس والنبال، والشباك، والفخاخ والصنانير.

يعيش السيمانغ جماعات أو عائلات صغيرة. يقوم الرجال بالقنص وصيد الحيوانات الضعيفة والأسماك، والنساء بإعداد الطعام والبحث عن النباتات والثمار. يقوم الساحر عندهم بدور الطبيب...

### ٦- كيف عاشت الشعوب الرعوية البدائية؟

الرعي البدائي حرفة أساسية عند شعوب كثيرة. وينتشر بشكل رئيسي في المناطق الصحراوية الحارة وللحيوان أهمية كبرى بالنسبة للشعوب الرعوية، فهم يعتمدون على لحمه ولبنه في غذائهم، وعلى جلده وشعره في ملابسهم ومسكنهم. من أشهر هذه الشعوب نذكر:

**١- الرولة:** هم قبيلة من البدو والرحل لا يتجاوز عددهم ٢٥ ألف نسمة. يعيشون في بادية الشام. وهم بصورة أساسية رعاة إبل. منطقتهم عبارة عن سهول وهضاب جافة حارة، تتعرض لبعض الأمطار القليلة...

المسكن عبارة عن خيمة من شعر الماعز أو الإبل، أما خيمة شيخ القبيلة فهي أكبر من باقي الخيم وتضم عدة أجنحة يلبسون في الصيف الجلابية القطنية البيضاء الواسعة. وفي الشتاء سترة من جلد الغنم وعلى الرأس توضع الكفية والعقال، ولا ينتعلون الأحذية إلا نادراً وفي الأراضي الوعرة - أسلحتهم قديمة: السيف والرمح وقد استحصلوا على أسلحة نارية.

يمتاز الرولة بالقامة القصيرة والبنية النحيلة، وهم من أقوى القبائل وأكبرها في شبه الجزيرة العربية. يسود بينهم النظام القبلي العشائري. حياتهم سعي وترحال وراء العشب والماء. يدينون بالإسلام إلا أن أثر الدين ضعيف بينهم إذ تطغى عليهم عادات الثأر والتقاليد الموروثة.



٢- **اللابون**، يعيش اللابون في شمالي أوروبا: السويد والنرويج وفنلندا وروسيا، يعملون بالرعي لكنهم اتجهوا أيضاً نحو الصيد البحري والزراعة وقطع الأخشاب. تعتبر الرنة الحيوان الأساسي الذي تقوم عليه حياة الرعاة «اللابون» فهم يستفيدون من حليبها ولحمها في الغذاء، وفي جلدها لصنع الملابس وأغطية الخيام، ومن عظامها لصنع بعض الأدوات. مساكنهم خيام تقوم على أعمدة خشبية يغطونها بالأقمشة وجلود الحيوانات. تقتني كل أسرة قطعاً كبيراً من الرنة يصل عدده إلى ٣٠٠ رأس. حياتهم متنقلة ترتبط بتقلبات الطقس.

٣- **الشعوب البدائية**، حياتهم في حالة تغير مستمر. وهم يتوزعون على مختلف القارات وينتمون إلى مختلف الأجناس البشرية. تتناقص هذه الشعوب باستمرار. أما علاقتهم بالإنسان المتحضر فقد كانت سلبية وأحياناً تتسم بالإيجابية. إلا أن بعضهم قد استفاد من الاحتكاك بالمتحضرين من حيث تحسين أدواتهم وأوانهم وملابسهم ومسكنهم. وهناك قسم منهم لا يصح أن نصفه بعد الآن بالشعب البدائي لأنه تطور واندمج بالسكان المتحضرين، وسار مع ركب الحضارة.

### ٧- كيف تطورت المجتمعات الريفية؟

يتكون المجتمع الريفي من المواطنين الذين يعيشون في المزارع والقرى، وهم مستقرون يعملون بشكل رئيسي في الزراعة بالإضافة إلى تربية الحيوانات والدواجن. في هذا المجتمع هناك بعض الفئات التي لا تعمل بالزراعة بل تقوم بتقديم الخدمات الاجتماعية كالتهذيب والتطبيب وضبط الأمن، والتجارة والمواصلات وغيرها.

يعاني المجتمع الريفي من العزلة، لذا يلزمهم التوجيه والإرشاد ليكونوا على صلة دائمة بالتقدم الحضاري الذي يجري حولهم في العالم. تتميز الأسرة في هذا المجتمع بتماسك أفرادها وتعاونهم بقوة. مستوى دخلهم لا يكون عالياً ونسبة الأمية ونسبة إنجاب الأطفال أعلى منها في المدن. كما أن ميزته الأولى التآثر بالعادات والتقاليد الموروثة عن الآباء والأجداد التي أصبحت كالقوانين تتحكم بحياتهم.


من الضروري أن نعلم أن هناك مجتمعات ريفية تقليدية، ومجتمعات ريفية متقدمة.

فالتقليدية تكون في البلدان المتخلفة والنامية - أما المتقدمة فهي موجودة في البلدان المتطورة. ١٣

## ٨- ما هي المجتمعات المدنية؟

وهم السكان الذين يعيشون في المدن بعيدين عن الحياة الزراعية. والمدنية عبارة عن نقطة تجمع كبيرة للسكان، يعمل سكانها بشكل أساسي بالتجارة والصناعة والعلم والثقافة وشتى أنواع الخدمات.

وقد نشأت المدن مع مرور الزمن وتطورت وكبرت وتعالى أبنيتها وتوسعت شوارعها. ورغم وضع الحلول المناسبة لكل مشكلة في المدن فإن مشاكلها تزداد يوماً بعد يوم. من مشاكل السير إلى مشاكل السكن إلى مشاكل البيئة والنفايات... الخ.



نماذج من الأبنية الحديثة المرتفعة

## وهذه لائحة بأعظم مدن العالم:

أكبر مدن العالم وفقاً لعدد سكانها في التسعينات (بالمليون نسمة)

عدد سكان المدينة	الدولة	المدينة
٢٠,٧٥	المكسيك	مكسيكو
١٢,٨٠	اليابان	طوكيو
١٢,٧٥	مصر	القاهرة
١٢,٤٧	البرازيل	ساوپاولو
٩,٩٣٦	الهند	كلكتوتا
٩,٨١٦	كوريا الجنوبية	سيول
٩,٠٠٣	الأرجنتين	بيونس أيرس
٨,٨١	روسيا	موسكو
٨,٣٦	الهند	بومباي
٨,٣١٥	الولايات المتحدة	نيويورك
٨,١١٧	الصين	شانغهاي
٨,٠٠٩	بريطانيا	لندن
٧,٨٦٥	أندونيسيا	جاكارتا
٦,٧٣	الهند	دهلي
٦,٣١٦	البرازيل	ريو دي جانيرو
٦,٢٧٤	بيرو	ليما
٦,٢٤١	إيران	طهران
٦,١٥٥	الفيليبين	مانيلا
٥,٨١٨	فرنسا	باريس
٥,٦٩٣	باكستان	كراتشي
٥,٦٨٧	الصين	بكين
٥,٦٢٥	تركيا	اسطنبول
٥,٤٣٠	تايلاند	بانكوك
٤,٦١٧	روسيا	لينينغراد

عدد سكان المدينة	الدولة	المدينة
٤,٦١٥	تشيلي	سانتياغو
٤,٥٣١	الصين	تيانجين
٤,٤٨٨	الهند	مدراس
٤,٤٤٢	العراق	بغداد
٤,٠٩٧	كولومبيا	بوغوتا
٣,٧٨٠	الصين	شنيانغ
٣,٦٤٥	كوريا الجنوبية	بوسان
٣,٥١٦	الولايات المتحدة	لوس أنجلوس
٣,٤٣٤	بنغلادش	دكا
٣,٤٢٥	أستراليا	سيدني
٣,٤٠٧	اليونان	أثينا
٣,٤٠٣	فنزويلا	كراكاس
٣,٣٨٧	الصين	ووهان
٣,٣٨٤	كندا	تورنتو
٣,٣٥٢	فيتنام	هوشه منه
٣,٣٣٠	الصين	غوانجو
٣,٢٧١	إسبانيا	مدريد
٣,٢١٦	الولايات المتحدة	شيكاغو
٣,١٢٤	اليابان	أوساكا
٣,١٨٥	المانيا	برلين
٣,١٨٠	اليابان	يوكوهاما
٣,٠٧	باكستان	لاهور
٣,٠١٢	إيطاليا	روما
٣,٠١١	زائير	كنشاسا
٣,٠٠٥	الهند	نيغالور
٣,٠٠٠	أستراليا	ملبورن

## ما هي المحاصيل الزراعية ومصادر الغذاء والطاقة على الأرض؟

### ٩- المحاصيل الزراعية:

- ١- يأتي القمح في مقدمة المحاصيل الغذائية في العالم إن من حيث الإنتاج أو نسبة المساحة المزروعة. يزرع في المناطق المدارية كما يزرع في المناطق الباردة وذلك لتعدد أنواعه. إلا أن الأقاليم الاستوائية والقطبية لا تنتج القمح.
- ٢- الأرز: من أهم الحبوب الغذائية، فهو يشكل الغذاء الرئيسي لنصف سكان العالم تقريباً فهو يقوم مقام الخبز في المناطق المدارية. يتطلب الأرز أيدي عاملة كثيرة.
- ٣- القطن: حاول الإنسان منذ القديم البحث عن كساء من مصادر عدة، فكان أن توصل إلى القطن فأدخله في الصناعات النسيجية كما يُستخرج من بذوره الزيت النباتي. إنها نبتة تعيش أكثر من سنتين متتاليتين.
- ٤ - الزيتون: يستخرج الإنسان منه المواد الدهنية كالزيت والزبدة والشحم... يحتل الزيتون مرتبة مهمة بالنسبة إلى هذه المواد. شجرته دائمة الإخضرار ومعمرّة وهي رمز السلام والمحبة والعطاء.

### ١٠- المواد المعدنية:


تتواجد المعادن في باطن الأرض إما نقية أو ممزوجة بأنواع أخرى من الصخور. يمكننا اعتبار الحديد من أهم المعادن التي استعملها الإنسان قديماً، وسخّرها لخدمته ولا يزال يركز عليها في صناعاته المعدنية الحديثة والمتطورة... (انظر جداول خاصة بذلك).

### ١١- مصادر الطاقة:

- ١- الفحم الحجري: احتل الفحم الحجري المرتبة الأولى كمصدر للطاقة منذ بداية الثورة الصناعية في القرن الثامن عشر ولا سيما في البلدان الصناعية الكبرى، لكن مصادر الطاقة الأخرى كالبتترول والغاز أدّت إلى تراجع إنتاجه قليلاً. فلا يشكل حالياً أكثر من ٣٢٪ من الإنتاج العالمي لمصادر الطاقة.
- ٢- الكهرباء: الكهرباء طاقة مولّدة، تحتاج في توليدها إلى الرياح أو المياه أو الفحم أو البترول أو الغاز الطبيعي وغيرها... تتميز بسهولة وسرعة نقلها وتوزيعها وباستخدامها في مجالات الصناعة والمواصلات والاستخدام المنزلي وغيره. (انظر جدول السدود في العالم).

٣- البترول: اتخذ البترول أهمية بالغة فور اكتشافه فازدادت فوائده بتضاعف مستمر. فمن الإنارة إلى الوقود في السيارات والقاطرات والطائرات إلى البواخر والآلات الميكانيكية.. الخ. (راجع الجداول).

٤- الغاز الطبيعي: يستعمل كمادة مشتعلة ذات طاقة حرارية مرتفعة وكمادة أولية للبتروكيماويات. أغزر إنتاج في الولايات المتحدة الأميركية وفي الإتحاد السوفياتي.



إستخراج البترول في الصحراء

## الفصل الثاني



## دول العالم بالأرقام

### أثيوبيا (الجبشة)

تقع أثيوبيا شرقي القارة الإفريقية، لا تطل على البحر الأحمر .  
يحدها كل من السودان، وكينيا، والصومال.  
المناخ: معتدل عموماً، بارد في المرتفعات .


#### دراسة إحصائية :

- المساحة ٨٨٢ ١٣٣ ١ كلم<sup>٢</sup> .
- عدد السكان ٥٥ ٠٥٣ ٠٠٠ نسمة.
- الكثافة ٤,٨٦ نسمة/كلم<sup>٢</sup> .
- نسبة المواليد ٤,٦٪ .
- معدّل الوفيات ١,٦٪ .
- معدّل وفيات الأولاد ١٢٢٪ .
- النمو السنوي ٣,٠٥٪ .
- معدّل التمدين ١٢,٣٪ .

#### اقتصاد:

- العاصمة: أديس أبابا.
- النتاج الوطني الإجمالي PNB (بالمليار دولار) ٧,٨٤ .
- النتاج الوطني الإجمالي/ للفرد (بالدولار) ١٤٠ .
- الواردات (بالمليون دولار) ١٠٣١ .
- الصادرات (بالمليون دولار) ٤٠٥ .
- معدّل البطالة غ. م.
- معدّل التضخم ٨٪ .





# Ethiopia



## أهم المدن :

أسمره، هرر، غوندار، ديرادوا.

## اليد العاملة:

في الزراعة ٧٩٪.

في الصناعة والمناجم ٧٪.

في الخدمات ١٤٪.

## توزيع الناتج الفردي الإجمالي :

خدمات ٣٩٪.

صناعة ١٣٪.

زراعة ٤٨٪.

**المنتجات الزراعية :** (بالملياطن) ذرة ١،٦٩؛ شعير ١،٢٨؛ جاورس ١،٠٨؛ قمح

١،٢٩؛ ذرة بيضاء ٠،٢٤؛ بن ٠،١٩؛ قطن ١٤٠٠٠ طن؛ أبقار ٢٩،٤٥؛ ماعز ١٦،٧٠؛

أسماك ١٦٠٠ .

**المنتجات المنجمية والمعدنية :** ذهب ٣،٤٠٤ طن.

**منتجات الطاقة :** كهرباء ٩٧٠ مليار كيلوواط.

**أهم الواردات :** أجهزة ووسائل نقل ١٦،٧٪؛ بترول ومنتجات بترولية ١٢،٣٪.

**أهم الصادرات :** بن ٦٧،١٪؛ جلد ١٦،٨٪؛ منتجات نفطية ٣،٨٪.

# الأرجنتين

تقع جمهورية الأرجنتين غربي أميركا الجنوبية. تحيط بها كل من جبال الأنديز، والتشيلي، وبوليفيا، والباراغواي، والبرازيل. مناخها بارد في الجنوب، شبه استوائي في الشمال، يكون الصيف في كانون الثاني والشتاء في حزيران - تموز.

## دراسة إحصائية :

المساحة ٨٨٩ ٧٦٦ ٢ كلم<sup>٢</sup>.

عدد السكان ٣٤ ٥٨٧ ٠٠٠ نسمة.

الكثافة ١٢،٤ نسمة/كلم<sup>٢</sup>.

نسبة المواليد ٢،٠٪.

معدّل الوفيات ٠،٨٪.

معدّل وفيات الأولاد ٢،٢٩٪.

النمو السنوي ١،١٠٪.

معدّل التمدين ٨٨،١٪.

## اقتصاد:

العاصمة: بونس أيرس.

الناتج الوطني الإجمالي PNB (بالمليار دولار) ٢٩٦.

الناتج الوطني الإجمالي/للفرد (بالدولار) ٨٦٥٠.

الواردات (بالمليون دولار) ١٧ ٩٨١.

الصادرات ٢٠ ٩٧٦.

معدّل البطالة ١٨٪.

معدّل التضخم ٣،٤٪.

# Argentina



## أهم المدن :

روزاريو؛ كوردوبا.

## اليد العاملة :

في الزراعة ١١٪ .

في الصناعة والمناجم ٢٩٪ .

في الخدمات ٦٠٪ .

## توزيع الناتج الفردي الإجمالي :

خدمات ٦٣٪ .

صناعة ٣١٪ .

زراعة ٦٪ .

المنتجات الزراعية : (بالملياطن) صويا ١٢,٢؛ ذرة ١١,٣٠؛ قمح ١١؛  
حمضيات ١,٩٥؛ فول سوداني ٠,٣٨؛ خمر ٢٢,٤٣؛ أبقار ٥٠,٠؛ أغنام ٢٠,٠؛  
خنازير ٢,٢٠؛ أسماك ٩٣٠٦٠٠.

المنتجات المنجمية والمعدنية : أورانسيوم ٧٠ طن؛ فولاذ ٣,٦٠ طن؛  
فونط ١,٠ مليون طن؛ ألينيوم ١٨٠,٠٠٠ طن.

منتجات الطاقة : بترول ٣٧ مليون طن؛ فحم حجري ١٦٨,٠٠٠ طن؛ غاز  
طبيعي ٢٥,٤ مليار متر<sup>٣</sup>؛ كهرباء ٥٥,٠ مليار كيلو واط.

أهم الواردات : أجهزة ووسائل نقل ٤٧,٨٪؛ مواد كيميائية ٢٢,١٪ .

أهم الصادرات : مواد غذائية ومواشي ٤٤,١٪؛ منتجات صناعية ١١,٨٪ .

# الأردن

تقع المملكة الأردنية الهاشمية في شبه الجزيرة العربية التابعة لقارة آسيا. يحيط بالأردن كل من سورية، والعراق، والمملكة العربية السعودية وفلسطين. ويطل الأردن على خليج العقبة. مناخه حار وجاف. شبه صحراوي، يكون الصيف حاراً والشتاء بارداً.

## دراسة إحصائية :

- المساحة ٩٤٦ ٨٨ كلم<sup>٢</sup>.
- عدد السكان ٢٣٠ ٠٠٠ نسمة.
- الكثافة ٤٧,٥٦ نسمة/كلم<sup>٢</sup>.
- نسبة المواليد ٣,٨٨٪.
- معدّل الوفيات ٠,٣١٪.
- معدّل وفيات الأولاد ٣,٤٪.
- النمو السنوي ٣,٥٪.
- معدّل التمدين ٧١,٥٪.

## اقتصاد:

- العاصمة: عمان.
- النتاج الوطني الإجمالي PNB (بالمليار دولار) ٦,٧٥.
- النتاج الوطني الإجمالي/ للفرد (بالدولار) ١٦٠٠.
- الواردات (بالمليون دولار) ٣٦٩٨.
- الصادرات (بالمليون دولار) ١٧٦٩.
- معدّل البطالة ١٥٪.
- معدّل التضخم ٣٪.



## Jordanie



### أهم المدن :

الزرقا، أربد، السلط.

### اليد العاملة :

في الزراعة ٧٪ .

في الصناعة والمناجم ٢٠٪ .

في الخدمات ٧٣٪ .

### توزيع الناتج الفردي الإجمالي :

خدمات ٦٥٪ .

صناعة ٢٧٪ .

زراعة ٨٪ .

**المنتجات الزراعية :** (بالميغاطن) خضار ٠,٦٧؛ فاكهة ٠,٣٠؛ قمح ٠,٠٠٠ ٥٠ .

طن؛ شعير ٦٨ ٩٠٠ طن؛ أغنام ٢؛ ماعز ٠,٦٠؛ أبقار ٣٢ ٠٠٠؛ ألييات ١٨ ٠٠٠ .

**المنتجات المنجمية والمعدنية :** فوسفات منجمي ٤,٢٢ مليون طن؛

بوطاس ١,٥٥ مليون طن.

**منتجات الطاقة :** كهرباء ٤,٤٢ مليار كيلوواط.

**أهم الواردات :** منتجات غذائية ١٧,٧٪؛ مكثات وأجهزة تنظيف ١٥,٣٪؛

حروقات منجمية ١٢,٨٪؛ معدات نقل ١١,٦٪؛ منتجات صناعية ٦,٤٪ .

**أهم الصادرات :** سماد فوسفاتي ١٢,٦٪؛ بوطاس ١١,٧٪؛ منتجات طبية

١١,٥٪؛ فاكهة وخضار ٨,٢٪؛ سماد ١١,٢٪ .

# أورغواي

تقع جمهورية الأورغواي على الساحل الجنوبي الشرقي لأميركا الجنوبية. يحيط بها كل من البلدان البرازيل والأرجنتين من جهة والمحيط الأطلسي من جهة أخرى. مناخه معتدل أي أن الصيف دافئ والشتاء متوسط البرودة.

## دراسة إحصائية :

المساحة ٢١٥ ١٧٦ كلم<sup>٢</sup>.

عدد السكان ٣ ١٨٦ ٠٠٠ نسمة.

الكثافة ١٨,٢ نسمة/كلم<sup>٢</sup>.

نسبة المواليد ١,٨٪.

معدّل الوفيات ١,٠٠٪.

معدّل وفيات الأولاد ٢,٠١٪.

النمو السنوي ٠,٨٣٪.

معدّل التمدين ٩٠,٣٪.

## اقتصاد

العاصمة: منتفيدو.

النتاج الوطني الإجمالي PNB (بالمليار دولار) ١٤,٧٠.

النتاج الوطني الإجمالي/للفرد (بالدولار) ٤٦٠٠.

الواردات (بالمليون دولار) ٢٨٦٧.

الصادرات (بالمليون دولار) ٢٠٨٩.

معدّل البطالة ١٠,٧٪.

معدّل التضخم ٤٢,٢٪.



# Uruguay



## أهم المدن :

سالطو، بايسانديو، لا بيدراس.

## اليد العاملة :

في الزراعة ١١٪ .

في الصناعة والمناجم ٣٢٪ .

في الخدمات ٧٥٪ .

## توزيع النتاج الفردي الإجمالي :

خدمات ٦٩٪ .

صناعة ٢٣٪ .

زراعة ٨٪ .

المنتوجات الزراعية: (بالميفاطن) أرز ٠,٦٢؛ قمح ٠,٤٥؛ شعير ٠,١٥؛ ذرة ٠,١٢؛

شمندر سكري ٣٢ ٠٠٠؛ سكر ٣٩ ٠٠٠ طن؛ خمر ١,٠٩؛ أغنام ٢٣,٤٤؛ أبقار ١٠,٣١؛

خنازير ٠,٢٣؛ حليب ١,١٨؛ صوف ٧٨ ٠٠٠؛ خشب ٣,٨٠؛ أسماك ١١٨ ٠٠٠ طن.

## المنتوجات المنجمية والمعدنية :

منتوجات الطاقة : كهرباء ٦,٦٠ مليار كيلواط.

أهم الواردات : أجهزة ووسائل نقل ٤٠,٩٪؛ منتوجات كيميائية ١١,٥٪؛ منتوجات

معدنية ٩,٧٪؛ مواد بلاستيكية ٦,١٪؛ مواد أساس ٥,٧٪؛ أنسجة ٥,٤٪ .

أهم الصادرات : أنسجة ومشتقاتها ٢٢,٦٪؛ مواشي ٢١,٦٪؛ منتوجات نباتية

١٥,٢٪؛ جلود ١٠,٧٪؛ مواد بلاستيكية ٣,٠٦٪ .

# أرمينيا

جمهورية أرمينيا من الجمهوريات السوفياتية التي انفصلت عام ١٩٩١ تقع جنوبي الاتحاد السوفياتي (سابقاً). يحيط بها كل من إيران وبحر قزوين وجمهورية جورجيا وأذربيجان، وتركيا وجزء من إيران. وهي تقع في قارة آسيا.

## دراسة إحصائية :

- المساحة ٢٩ ٨٠٠ كلم<sup>٢</sup>.
- عدد السكان ٣ ٥٥٣ ٠٠٠ نسمة.
- الكثافة ١١٩,٢٣ نسمة/كلم<sup>٢</sup>.
- نسبة المواليد ١,٤٪.
- معدّل الوفيات ٠,٧٪.
- معدّل وفيات الأولاد ١,٥٪.
- النمو السنوي ٠,٧٪.
- معدّل التمدين ٦٨,٧٪.


## اقتصاد:

- العاصمة: ايرفان.
- النتاج الوطني الإجمالي PNB (بالمليار دولار) ٢,٥.
- النتاج الوطني الإجمالي/للفرد (بالدولار) ٧٠٠.
- الواردات (بالمليون دولار) ٣٣٤.
- الصادرات (بالمليون دولار) ١٠٣.
- معدّل البطالة ٨,١٪.
- معدّل التضخم ٣٢٪.





## Arménie



### الييد العاملة:

في الزراعة ٢٢٪ .

في الصناعة والمناجم ٤٥٪ .

في الخدمات ٣٣٪ .

### توزيع النتاج الفردي الإجمالي :

زراعة ٤٨,٠٪ . صناعة ٢٩,٨٪ . خدمات ٢٢,٢٪ .

المنتوجات الزراعية: (بالطن) بطاطا ٤١٥٠٠؛ قمح ١٥٠٠٠٠؛ شعير ٨٠٠٠٠٠؛

أغنام ٧٢٤٠٠٠؛ أبقار ٥٠١٠٠٠؛ خنازير ٨١٠٠٠٠ .

المنتوجات المنجمية والمعدنية: ذهب ٠,٥٠ طن .

منتوجات الطاقة: كهرباء ٥,٧٠ مليار كيلوواط .

أهم الواردات: صناعة خفيفة ٢٥,٠٪؛ مواد غذائية ١٦,٢٪؛ أجهزة بناء

وتصنيع معادن ٢٠,٩ .

أهم الصادرات: صناعة خفيفة ٢٦,٥٪؛ أجهزة بناء ٢٣,٥٪؛ منتوجات

كيميائية ٦,٠٪ .

# أريتريا

تقع جمهورية أريتريا في القارة الإفريقية، على الشاطئ الغربي للبحر الأحمر. يحيط بها كل من السودان والحبشة ودجيبوتي. فيها ١٢٦ جزيرة في البحر الأحمر غنية بالنفط.

## دراسة إحصائية :


- المساحة ٤٠٠ ١١٧ كلم<sup>٢</sup>.
- عدد السكان ٣ ٧٧٩ ٠٠٠ نسمة.
- الكثافة ٣٢،١٩ نسمة/كلم<sup>٢</sup>.
- نسبة المواليد ٤،٧٪.
- معدّل الوفيات ١،٨٪.
- معدّل وفيات الأولاد ١٣،٥٪.
- النمو السنوي ٢،٩٠٪.
- معدّل التمدين ١٧،٢٪.

## اقتصاد:

- العاصمة: أسمرة.
- النتاج الوطني الإجمالي PNB (بالمليار دولار) ٠،٥٧.
- النتاج الوطني الإجمالي/للفرد (بالدولار) ١٧٠.
- الواردات (بالمليون دولار) ١٨٠.
- الصادرات (بالمليون دولار) ٣٨.
- معدّل البطالة غ. م.
- معدّل التضخم غ. م.



# Erythrée



## اليد العاملة:

- في الزراعة ٧٠٪.
- في الصناعة والمناجم ١٠٪.
- في الخدمات ٢٠٪.

## توزيع الناتج الفردي الإجمالي :

- زراعة غ. م.
- صناعة غ. م.
- خدمات غ. م.

**المنتجات الزراعية:** (بالمغاطن) حبوب ٧٢ ٠٠٠؛ ذرة بيضاء ٥٠ ٠٠٠؛

أبقار ١،٥٥؛ أغنام ١،٥١؛ ماعز ١،٤٠؛ أسماك ٤٥٨١.

**المنتجات المنجمية والمعدنية:** غ. م.

**منتجات الطاقة:** غ. م.

**أهم الواردات:** منتجات صناعية ٢١،٧٪؛ منتجات غذائية ١٦،٢٪.

**أهم الصادرات:** مواد أولية ٣٦،٦؛ مواد صناعية ٢٥،٢٪.

# أذربيجان

تقع أذربيجان في جنوبي روسيا (الاتحاد السوفياتي سابقاً).  
يحدها كل من الولايات: أرمينيا، جورجيا، وبحر قزوين وإيران وهي تابعة لقارة آسيا.

## دراسة إحصائية :

- المساحة ٨٦ ٦٠٠ كلم<sup>٢</sup>.
- عدد السكان ٧ ٥٢٥ ٠٠٠ نسمة.
- الكثافة ٨٦,٩ نسمة/كلم<sup>٢</sup>.
- نسبة المواليد ٢,١٦%.
- معدّل الوفيات ٠,٧٤%.
- معدّل وفيات الأولاد ٢,٥%.
- النمو السنوي ١,٤%.
- معدّل التمدين ٥٥,٨%.

## الاقتصاد:

- العاصمة: باكو.
- النتاج الوطني الإجمالي PNB (بالمليار دولار) ٣,٠٧.
- النتاج الوطني الإجمالي/لل فرد (بالدولار) ٤٢٠.
- الواردات (بالمليون دولار) ٤٤٣.
- الصادرات (بالمليون دولار) ٣٢٥.
- معدّل البطالة ٠,٩%.
- معدّل التضخم ٤١١,٧%.



# Azerbaïdjan



## أهم المدن :

كيروفاباد.

## اليد العاملة:

في الزراعة ٢٤٪.

في الصناعة والمناجم ٢٤٪.

في الخدمات ٤٢٪

## توزيع النتاج الفردي الإجمالي :

زراعة ٢٨,٥٪؛ صناعة ٣٣,٧٪؛ خدمات ٣٧,٨٪.

المنتجات الزراعية: (بالمغاطن) قمح ٠,٧٦؛ شعير ٠,٣١؛ بطاطا ٠,٨١؛

ذرة ٢٠٠٠٠ طن؛ قطن ٠,٣٤؛ أغنام ٤,٣٣؛ أبقار ١,٦٢؛ خنازير ٠,١٢.

المنتجات المنجمية والمعدنية: ألومنيوم ١٥٠٠٠ طن.

منتجات الطاقة: بترول خام ٩,٦٠ مليون طن؛ غاز طبيعي ٦,٣٠ مليار

متر<sup>٣</sup>؛ كهرباء ١٧,٥٠ مليار كيلوواط.

أهم الواردات: مواد غذائية ٢٦,٠٪؛ مكينات وأجهزة ١٨,٢٪؛ حديد غير

مصقول ١١,٨٪.

أهم الصادرات: مواد غذائية ٣٣,٢٪؛ أنسجة ١٨,٦٪؛ مكينات وأجهزة

٢٠,١٪؛ منتجات كيميائية ١٦,١٪.

# إسبانيا

تقع الدولة الإسبانية في القارة الأوروبية، وتحديداً في جنوب غربي أوروبا. يحيط بها البرتغال والمحيط الأطلسي، ومضيق جبل طارق والبحر الأبيض المتوسط وفرنسا. صيفها حار والشتاء بارد وممطر.

## دراسة إحصائية :


- المساحة ٧٨٢ ٥٠٤ كلم<sup>٢</sup>.
- عدد السكان ٣٩ ١٨٨ ٠٠٠ نسمة.
- الكثافة ٧٧,٦ نسمة/كلم<sup>٢</sup>.
- نسبة المواليد ٩,٠٪.
- معدّل الوفيات ٩,٠٪.
- معدّل وفيات الأولاد ٧٤,٠٪.
- النمو السنوي ١,٠٪.
- معدّل التمدين ٧٦٪.

## الاقتصاد:

- العاصمة: مدريد.
- النتاج الوطني الإجمالي PNB (بالمليار دولار) ٥٥٧,٤.
- النتاج الوطني الإجمالي/للفرد (بالدولار) ١٤٢٠٠.
- الواردات (بالمليون دولار) ١١٥ ٠٠٠.
- الصادرات (بالمليون دولار) ٩١ ٧٠٠.
- معدّل البطالة ٢٢,٩٪.
- معدّل التضخم ٤,٧٪.



# Espagne



## أهم المدن :

برشلونة، فالنسيا، إشبيلية، سرقسطة، لاس.

## اليد العاملة:

في الزراعة ١٠,١ % .

في الصناعة والمناجم ٣٠,٧ % .

في الخدمات ٥٩,٢ % .

## توزيع الناتج الفردي الإجمالي :

زراعة ٣,١ % . صناعة ٣٢,٣ % . خدمات ٦٤,٦ % .

**المنتجات الزراعية:** (بالميفاطن) شمندر سكري ٦,٩٤؛ شعير ٥,١٨؛ حمضيات ٤,٧٣؛ قمح ٢,٩٦؛ بطاطا ٤,٢٠؛ قطن ٣٠ ٠٠٠ طن؛ زيت النخيل ٠,٤٩؛ سكر ١,٠٨؛ خمر ١٨,٠٥؛ أغنام ٢٤,٦٠؛ أبقار ٥,٠٦؛ صوف ٢٩ ٠٠٠ طن؛ خشب مضغوط ١٥؛ أسماك ١,٣٨.

**المنتجات المعدنية والمعدنية:** (بالمليون طن) حديد منجمي ١,١٩؛ زينك منجمي ١,١٥؛ رصاص منجمي ٥٤٦ ٠٠٠؛ زئبق ٣٧٥ طن؛ أورانيوم ٢٥٥ طن؛ فضة ٩٧ طن؛ فولاذ ١٣,٩٣؛ فونط ٥,٤٤؛ ألينيوم ٠,٣٣؛ جلد معدني ٠,١٧.

**منتجات الطاقة:** فحم حجري ١٧,٩٤ مليون طن؛ فحم معدني ١١,٣٦ مليون طن؛ غاز طبيعي ٠,٦٣ مليار متر<sup>٣</sup>؛ كهرباء ١٥٦,٩٤ مليار كيلوواط.

**أهم الواردات:** منتجات زراعية ١١,٦%؛ مكثات ١١%؛ منتجات الطاقة ١١%.

**أهم الصادرات:** وسائل نقل ٢١,١%؛ منتجات زراعية ١٤,٩%.

# أستراليا

يقع كومونولث أستراليا في قارة أوقيانيا، وهي تحتل القسم الأكبر لهذه القارة التي تقع في جنوب المحيط الهادئ. مناخها حار وجاف، يتساقط المطر بقلّة فيها.

## دراسة إحصائية :

المساحة ٨٤٨ ٦٨٦ ٧ كلم<sup>٢</sup>.

عدد السكان ١٨ ٠٢٥ ٠٠٠ نسمة.

الكثافة ٢,٣٣ نسمة/كلم<sup>٢</sup>.

نسبة المواليد ١,٤٥٪.

معدّل الوفيات ٠,٧١٪.

معدّل وفيات الأولاد ٠,٥٨٪.

النمو السنوي ٠,٧٤٪.

معدّل التمدين ٠,٨٥٪.

## اقتصاد:

العاصمة: كانبرا.

النتاج الوطني الإجمالي PNB (بالمليار دولار) ٣٢٠,٧.

النتاج الوطني الإجمالي/لل فرد (بالدولار) ١٧٨٠٠.

الواردات (بالمليون دولار) ٦١ ٣٠٠.

الصادرات (بالمليون دولار) ٥٣ ٠٠٠.

معدّل البطالة ٨,٦٪.

معدّل التضخم ٣,١٪.





# Australie

## أهم المدن :

سيدني، ملبورن، أيلاید، نيوكاسيل، هوبارت.



## اليد العاملة:

في الزراعة ٥,٣٪ .

في الصناعة والمناجم ٢٦,١٪ .

في الخدمات ٦٨,٦٪ .

## توزيع الناتج الفردي الإجمالي :

خدمات ٦٧٪ .

صناعة ٣٠٪ .

زراعة ٣٪ .

المنتجات الزراعية: (بالملياطن) قصب سكري ٣٣,٤٣؛ شعير ٢,٢٦؛ خمر ٥,٨٠؛

سكر ٤,٩٠؛ أغنام ١٢٨؛ أبقار ٢٥,٣؛ حليب ٨,٤٥؛ لحوم ٣,٣٥؛ صوف ٠,٧٠ .

المنتجات المنجمية والمعدنية: (بالمليون طن) حديد ٨٦؛ بوكسيت ٤٢,٧؛

زينك ٠,٩٧؛ رصاص ٥١٩ ٠٠٠؛ أورانيوم ٢٣٥٠؛ ألماس ٤٠؛ فضة ١٠٤٥؛ ذهب

٢٥٦,٢٠؛ ألينيوم ١,٣١ .

منتجات الطاقة: (بالمليون طن) فحم حجري ١٨٤,٧٠؛ بترول ٢٣,٢٩؛ غاز

طبيعي ٢٥,٨٠ مليار متر<sup>٣</sup>؛ كهرباء ١٦١,٦٥ مليار كيلوواط.

أهم الواردات: مكثات ٢٥,٨٪؛ منتجات صناعية ١٤,٢٪؛ أوراق ومشتقاتها ٢,٤٪ .

أهم الصادرات: محروقات جامدة ومستخرجة ١٧٪؛ مواد أولية للمحروقات ١٥,٦٪ .

# استونيا

تقع استونيا ضمن القارة الأوروبية، وتحديداً في شمالي غربي الاتحاد السوفياتي (سابقاً) على شواطئ بحر البلطيق. يحيط بها كل من ليتوانيا، وروسيا وبحر البلطيق.

## دراسة إحصائية :

المساحة ٤٥ ٢٢٦ كلم<sup>٢</sup>.

عدد السكان ١ ٤٩٩ ٠٠٠ نسمة.

الكثافة ٣٥،١ نسمة/كلم<sup>٢</sup>.

نسبة المواليد ٩٪.

معدّل الوفيات ١،٥٪.

معدّل وفيات الأولاد ١،٥٪.

النمو السنوي ٠،٥٪.

معدّل التمدين ٧٣،١٪.

## الاقتصاد:

العاصمة: تالني.

النتاج الوطني الإجمالي PNB (بالمليار دولار) ٤،٤٨.

النتاج الوطني الإجمالي/للفرد (بالدولار) ٣٠٠٠.

الواردات (بالمليون دولار) ٢٥٨٥.


الصادرات (بالمليون دولار) ١٨٨٦.

معدّل البطالة ٤،٩٪.

معدّل التضخم ٢٩٪.



# Estonie



## أهم المدن :

تارتو، تالين ، تومبيا ، نارفا

## اليد العامة :

في الزراعة ١٨٪ .

في الصناعة والمناجم ٣٣٪ .

في الخدمات ٣٩٪ .

## توزيع الناتج الفردي الإجمالي :

زراعة ١٠٪ .

صناعة ٣٥٪ .

خدمات ٥٥٪ .

## المنتجات الزراعية :

(بالملياطن) بطاطا ٠,٧٠؛ شعير ٠,٤٣؛ قمح ٩٠ ٠٠٠ طن؛ خنازير ٠,٧٧؛ أبقار

٠,٤٣؛ أغنام ٠,١٤؛ خشب مضغوط ٢,٤٤؛ أسماك ١٢٤ ٠٠٠ .

## المنتجات المنجمية والمعدنية :

منتجات الطاقة : كهرباء ١٢,٨٠ مليار كيلوواط.

أهم الواردات : محروقات معدنية ١٢,٢٪؛ مواد غذائية ٩,٥٪؛ قطع سيارات ١٢,٨٪ .

أهم الصادرات : مواد غذائية ٢٣,٥٪؛ معادن أساسية ١٠,٥٪؛ قطع سيارات ١٠,١٪ .

# الأرض المحتلة - فلسطين

تقع في شبه الجزيرة العربية، جنوبي غربي آسيا (يحتلها الكيان الصهيوني منذ العام ١٩٤٨). يحدها كل من لبنان، وسوريا، والأردن، ومصر، والبحر الأبيض المتوسط.

## دراسة إحصائية :

- المساحة ٢٠٧٠٠ كلم<sup>٢</sup>.
- عدد السكان ٥٢٨٦٠٠٠ نسمة.
- الكثافة ٢٦٤ نسمة/كلم<sup>٢</sup>.
- نسبة المواليد ٢,١٪.
- معدّل الوفيات ٠,٦٣٪.
- معدّل وفيات الأولاد ٠,٦٩٪.
- النمو السنوي ١,٥٠٪.
- معدّل التمدين ٩٠,٦٪.

## الاقتصاد:

- العاصمة: القدس.
- النتاج الوطني الإجمالي PNB (بالمليار دولار) ٨٩,٦٥.
- النتاج الوطني الإجمالي/لل فرد (بالدولار) ١٦٣٠٠.
- الواردات (بالمليون دولار) ٢٨٧٠٠.
- الصادرات (بالمليون دولار) ١٩٠٢٠.
- معدّل البطالة ٦,٥٪.
- معدّل التضخم ١٠٪.



# أفريقيا الجنوبية

تقع جمهورية جنوب أفريقيا في الطرف الجنوبي من القارة الأفريقية.  
يحدها كل من زيمبابوي، وموزامبيق، وبيوتسوانا، وناميبيا، والمحيط الهندي،  
والمحيط الأطلسي.

المناخ: معتدل إجمالاً.


## دراسة إحصائية :

- مساحة ١ ٢٢٥ ٨١٥ كلم<sup>٢</sup>.
- عدد السكان ٤١ ٤٦٥ ٠٠٠ نسمة.
- الكثافة ٣٤,٠٥ نسمة/كلم<sup>٢</sup>.
- نسبة المواليد ٢,١٪.
- معدل الوفيات ٠,٨٪.
- معدل وفيات الأولاد ٤,٦٪.
- النمو السنوي ٢,٦٪.
- معدل التمدين ٥٠,٨٪.

## القطاعات:

- العاصمة: بريتوريا.
- النتاج الوطني الإجمالي PNB (بالمليار دولار) ١٢٨.
- النتاج الوطني الإجمالي/ للفرد (بالدولار) ٣٠٨٠.
- الواردات (بالمليون دولار) ٣٠ ٥٥٠.
- الصادرات (بالمليون دولار) ٢٧ ٨٦٠.
- معدل البطالة ٣٠٪.
- معدل التضخم ٨,٩٪.

↓  
↓  
٤٢ ٤٠



## Afrique de Sud



### أهم المدن :

جوهانسبورغ، دوربان، بورت إليزابيث.

### اليد العاملة :

في الزراعة ١٤٪ .

في الصناعة والمناجم ٢٥٪ .

في الخدمات ٦١٪ .

### توزيع الناتج الفردي الإجمالي :

زراعة ٤,٧٪ . صناعة ٣٥,٤٪ . خدمات ٥٩,٩٪ .

**المنتجات الزراعية :** (بالملياطن) ذرة ٤,٨١؛ قمح ٢,٠٠؛ سكر ١,٦٦؛

أغنام ٣٠؛ أبقار ١٣,١٦؛ خنازير ١,٥١؛ أسماك ٥٢٣ ٠٠٠ .

**المنتجات المنجمية والمعدنية :** (بالمليون طن) حديد ترايبي ٢٠,٢٠؛

منغنيز ١,٢٠؛ ألماس ٥,٠٠؛ معدّل لامع ١,٠٥؛ أورانيوم ١٦٥٠؛ ذهب ٥٢٢؛ فضة

١٧٤؛ فولاذ خام ٨,٧٠؛ فونط ٦,٢٠ .

**منتجات الطاقة :** فحم حجري ١٩٦,٧ مليون طن؛ كهرباء ١٨٧,٨٥ مليار

كيلوواط.

**أهم الواردات :** آلات وأجهزة ٢٩,١٪؛ مواد كيميائية وأسمدة ١١,١٪؛

رافعات سيارات ١٥,١٪ .

**أهم الصادرات :** ذهب ٢٨٪؛ ألماس ١٢,٨٪؛ معدن أساس ١٢,٧ .

# جمهورية أفريقيا الوسطى

تقع جمهورية أفريقيا الوسطى في وسط أفريقيا الإستوائية .  
يحيط بها كل من البلدان التالية: تشاد، والسودان، والكونغو، وزائير، والكاميرون.

## دراسة إحصائية :

المساحة ٦٢٢ ٤٣٦ كلم<sup>٢</sup> .

عدد السكان ٣١ ١٤١ ٠٠٠ نسمة.

الكثافة ٥،٠٠ نسمة/كلم<sup>٢</sup> .

نسبة المواليد ٤،٢٪ .

معدّل الوفيات ١،٧٪ .

معدّل وفيات الأولاد ٩،٧٪ .

النمو السنوي ٢،١٦٪ .

معدّل التمدين ٣٩،٣٪ .

## الاقتصاد:

العاصمة: بانغي.

النتاج الوطني الإجمالي PNB (بالمليار دولار) ١،٣٢ .

النتاج الوطني الإجمالي/للفرد (بالدولار) ٤٠٠ .


الواردات (بالمليون دولار) ١٥٤ .

الصادرات (بالمليون دولار) ١٥٠ .


معدّل البطالة غ. م .

معدّل التضخم ٢٠٪ .





# Centrafricaine République



## أهم المدن :

بووار، بامباري.

## اليد العاملة :

في الزراعة ٦٦٪.

في الصناعة والمناجم ١٢٪.

في الخدمات ٢٢٪.

## توزيع الناتج الفردي الإجمالي :

خدمات ٣٦٪.

صناعة ١٤٪.

زراعة ٥٠٪.

**المنتجات الزراعية :** (بالميفاطن) دقيق نشوي ٠،٦١ ؛ موز ٩٦٠٠٠ ؛ فول سوداني ٧٢٠٠٠ ؛ ذرة ٥٥٠٠٠ ؛ بن ١٥٠٠٠ ؛ ذره بيضاء ١٠٠٠٠٠ ؛ قطن خام ١٠٠٠٠٠ ؛ قطن ٧٠٠٠ ؛ زيت نخيل ٦٠٠٠ ؛ أبقار ٢،٧٨ ؛ خنازير ٠،٤٧ ؛ خشب مضغوط ٣،٤٤ ؛ أسماك ١٣٠٠٠ .

**المنتجات المنجمية والمعدنية :** ألماس ٠،٥٣ مليون قيراط.

**منتجات الطاقة :** كهرباء ٩٧ مليار كيلوواط.

**أهم الواردات :** مواد غذائية ٢٢،٢ ٪؛ معدات نقل ١٦،٦ ٪؛ مواد كيميائية ١٣،٧ ٪.

**أهم الصادرات :** ألماس ٥٢،٥ ٪؛ خشب ٢٧ ٪؛ قطن ٦،٣ ٪.

# أفغانستان

تقع جمهورية أفغانستان في وسط قارة آسيا. يحيط بها كل من البلدان: أذربيجان، إيران، والهند، والباكستان. مناخها بارد إجمالاً لكنه يختلف كثيراً بسبب المنخفضات والمرتفعات.

## دراسة إحصائية :

- المساحة ٦٤٧ ٤٩٧ كلم<sup>٢</sup>.
- عدد السكان ١٨ ١٢٩ ٠٠٠ نسمة.
- الكثافة ٢٧،٨ نسمة/كلم<sup>٢</sup>.
- نسبة المواليد ٤،٢٧٪.
- معدّل الوفيات ١،٨٥٪.
- معدّل وفيات الأولاد ١٥،٢٨٪.
- النمو السنوي ٢،٤٪.
- معدّل التمدين ٢٠٪.

## الاقتصاد

- العاصمة: كابول.
- النتاج الوطني الإجمالي PNB (بالمليار دولار) ٧،٥.
- النتاج الوطني الإجمالي/للفرد (بالدولار) ٤٠٠.
- الواردات (بالمليون دولار) ٦٠٢.
- الصادرات (بالمليون دولار) ٢٩٦.
- معدّل البطالة غ. م.
- معدّل التضخم ١٤٪.



# Afghanistan



## أهم المدن :

كانداهار، حراث، مزار الشريف، جلال أباد.

## اليد العاملة:

في الزراعة ٤٣٪ .

في الصناعة والمناجم ٧٪ .

في الخدمات ٥٠٪ .

## توزيع الناتج الفردي الإجمالي :

خدمات ١,٦٪ .

صناعة ٢٨,٥٪ .

زراعة ٦٢,٨٪ .

المنتجات الزراعية: (بالمغاطن) قمح ١,٧٥؛ ذرة ٠,٣٦؛ أرز ٠,٣٥؛ بطاطا

٠,٢٢؛ شعير ٠,١٨؛ غنم ١٤,٢؛ ماعز ٢,١٥ .

المنتجات المنجمية والمعدنية: (بالطن) ملح ١٢٠٠٠؛ نحاس ٥٠٠٠ .

منتجات الطاقة: فحم ٠,٨ مليون طن؛ غاز طبيعي ٠,٣ مليون متر<sup>٣</sup>؛

كهرباء ٠,٧٠ مليون كيلوواط.

أهم الواردات: أجهزة صناعية ووسائل نقل ٣٧,٧٪؛ منتجات صناعية ١٨,٣ .

أهم الصادرات: فاكهة مجففة وجوز ٤٩,٦٪؛ سجاد ٢٢,٦٪؛ صوف وجلد ٦,٧٪ .

# البنانيا

تقع جمهورية البنانيا في القارة الأوروبية، وهي إحدى دول البلقان يحيط بها كل من اليونان، ويوغسلافيا، والبحر الأدرياتيكي، المشتق من البحر المتوسط، والبحر الأيوني وهو كذلك.  
مناخها معتدل عموماً على الشواطئ، وبارد في الداخل.

## دراسة إحصائية :

- المساحة ٢٨ ٧٤٨ كلم<sup>٢</sup>.
- عدد السكان ٣ ٤١٢ ٠٠٠ نسمة.
- الكثافة ١١٨،٧ نسمة/كلم<sup>٢</sup>.
- نسبة المواليد ٢،٣٪.
- معدّل الوفيات ٠،٦٪.
- معدّل وفيات الأولاد ٣،٢٢٪.
- النمو السنوي ٠،٩٪.
- معدّل التمدين ٣٧،٣٪.

## اقتصاد:

- العاصمة: تيرانه.
- النتاج الوطني الإجمالي PNB (بالمليار دولار) ١،٤٠.
- النتاج الوطني الإجمالي/للفرد (بالدولار) ٤٠٠.
- الواردات (بالمليون دولار) ٧٢٨.
- الصادرات (بالمليون دولار) ٢١٩.
- معدّل البطالة ١٥،٨.
- معدّل التضخم ٨٪.



# Albanie



## أهم المدن :

شكودير، فالونا، دورازو.

## اليد العاملة:

في الزراعة ٦٠٪.

في الصناعة والمناجم ٢٥٪.

في الخدمات ١٥٪.

## توزيع الناتج الفردي الإجمالي :

خدمات ٤٧٪.

صناعة ١٣٪.

زراعة ٤٠٪.

المنتجات الزراعية: (بالمغاطن) قمح ٤٧، ذرة ١٨، شمندر سكري ٠٢، شعير ٠٣، شوفان ٠١، خمر ٠٩، أغنام ١،٩٠، أسماك ٣٥٠٠، أبقار ٠،٦٣.

المنتجات المنجمية والمعدنية: معدن لامع ٢٩، مليون طن؛ جلد ٢٣٠٠ طن؛ كروم ٠،٢٢؛ نحاس ٢٢٠٠.

منتجات الطاقة: بترول ٠،٦٠ مليون طن؛ كهرباء ٣،٣٥ مليون كيلوواط. أهم الواردات: أجهزة صناعية ووسائل نقل ٣٠،٩٪؛ محروقات طبيعية ومعدنية ٢٤،٥٪.

أهم الصادرات: محروقات طبيعية ومعدنية ٤٦،٨٪؛ مواد غذائية ٢٢،١٪.

# أوكرانيا

تقع ضمن قارة أوروبا. غربي جنوبي الاتحاد السوفياتي (سابقاً) يحيط بها كل من البلدان: مولدافيا، وبحر الأسود، وروسيا البيضاء، والمجر ورومانيا، وتشيكوسلوفاكيا، وبولونيا، وروسيا. مناخها قاري يصبح معتدلاً على الشواطئ.

## دراسة إحصائية :

المساحة ٦٠٤ ٠٠٠ كلم<sup>٢</sup>.

عدد السكان ٥٢ ٣٠٤ ٠٠٠ نسمة.

الكثافة ٨٦,٦٤ نسمة/كلم<sup>٢</sup>.

نسبة المواليد ١,٠٠٪.

معدّل الوفيات ١,٥٪.

معدّل وفيات الأولاد ١,٤٪.

النمو السنوي ٠,٣٥٪.

معدّل التمدين ٧٠,٣٪.

## القطاعات:

العاصمة: كييف.

النتاج الوطني الإجمالي PNB (بالمليار دولار) ٧٣,٢.


النتاج الوطني الإجمالي/للفرد (بالدولار) ١٤٠٠.

الواردات (بالمليون دولار) ٣٣٩٨.

الصادرات (بالمليون دولار) ٥٥٣١.

معدّل البطالة ٠,٤٪.

معدّل التضخم ٣٧,٠٪.



# Ukraine



## أهم المدن :

خركوف، دونتسك، أوديسا.

## اليد العاملة :

في الزراعة ١٩٪.

في الصناعة والمناجم ٤٠٪.

في الخدمات ٤١٪.

## توزيع الناتج الفردي الإجمالي :

خدمات ٣١٪.

صناعة ٥٠٪.

زراعة ١٩٪.

المنتجات الزراعية : (بالملياطن) شمندر سكري ٣٨؛ بطاطا ١٠،١٦؛ قمح ١٦،٤؛ شعير ١١؛ ذرة ٤؛ دوار الشمس ٢،٨٤؛ أرز ٨٠،٠٠٠؛ صويا ٣١،٠٠٠؛ سكر ٣،٦٤؛ خمر ١،٨٣؛ أبقار ١٩،٦٢؛ خنازير ١٣،٩٥؛ أغنام ٤،٧٩؛ خشب ٨،٩٠؛ أسماك ٤٢٨،٠٠٠.

المنتجات المنجمية والمعدنية : فونط ٣٠،٠ مليون طن؛ فولاذ ٢٤،١١ مليون طن؛ ألومنيوم ٨٨،٠٠٠ طن.

منتجات الطاقة : فحم ١١،٤٢ مليون طن؛ بترول ٣،٨٠ مليون طن؛ غاز طبيعي ١٦،٧٠ مليون متر<sup>٣</sup>؛ كهرباء ١٨٢ مليار كيلو واط.

أهم الواردات : مكثات ٣٨،٣٪؛ وسائل نقل ١٠،٧٪؛ منتجات كيميائية ٩،٨٪؛ أنسجة ٧،٨٪.

أهم الصادرات : بترول وغاز ٢٧،٢٪؛ معدات حديدية ١٤٪؛ أجهزة ووسائل نقل ١٠،٥٪؛ مكثات ٧،٨٪.

# أكوادور

تقع جمهورية الأكوادور في شمال غرب أميركا الجنوبية، وذلك على ساحل المحيط الهادئ وعلى طرف خط الاستواء. يحيط بها كل من كولومبيا والبيرو والمحيط الهادي. مناخها استوائي حار ورطب عند المنخفضات والسواحل ومعتدل في المرتفعات.

## دراسة إحصائية :

- المساحة ٥٦١ ٢٨٢ كلم<sup>٢</sup>.
- عدد السكان ١١ ٤٦٠ ٠٠٠ نسمة.
- الكثافة ٤٢,١ نسمة/كلم<sup>٢</sup>.
- نسبة المواليد ٢,٦٥٪.
- معدّل الوفيات ٠,٥٨٪.
- معدّل وفيات الأولاد ٣,٦٩٪.
- النموالسنوي ٢,٠٪.
- معدّل التمدين ٥٨,٤٪.


## اقتصاد:

- العاصمة: كيتو.
- النتاج الوطني الإجمالي PNB (بالمليار دولار) ١٨,١٠.
- النتاج الوطني الإجمالي/للفرد (بالدولار) ١٥١٠.
- الواردات (بالمليون دولار) ٤١٩٣.
- الصادرات (بالمليون دولار) ٤٣٠٣.
- معدّل البطالة ١٢٪.
- معدّل التضخم ٢٢,٨٪.





# Equateur



## أهم المدن :

غواياكيل، أمياتو، كوينسا.

## اليد العاملة :

في الزراعة ٢٩٪.

في الصناعة والمناجم ٢١٪.

في الخدمات ٥٠٪.

## توزيع الناتج الفردي الإجمالي :

زراعة ١٢٪      صناعة ٢٨٪      خدمات ٥٠٪.

المنتجات الزراعية: (بالمليان طن) قصب سكري ٧,١١؛ موز ٤,٧١؛ أرز ١,٣٦؛ موز صومالي ١,٩٧؛ ذرة ٠,٥٠؛ بطاطا ٠,٤٢؛ صويا ٠,١٥؛ بن ٠,١٩؛ كاكاو ٨٠,٠٠٠ طن؛ أبقار ٤,٩٦؛ خنازير ٢,٥٤؛ أغنام ١,٧٢؛ خشب مضغوط ٧,٥٠؛ أسماك ٠,٣٤. المنتجات المنجمية والمعدنية: ذهب ١٠ طن. منتجات الطاقة: بترول ١٩,٥٢ مليون طن؛ غاز طبيعي ١٠٠,٠٠٠ مليون متر<sup>٣</sup>؛ كهرباء ٧,٢٠ مليار كيلو واط.

أهم الواردات: مواد أجهزة خام ٣٣,٤٪؛ أجهزة ٢١,٩٪؛ وسائل نقل ١٣,٩٪. أهم الصادرات: بترول ٤١,٦٪؛ موز ٢١,٧٪؛ سلاطين ١٧,٥٪؛ مواد بترولية ٢,٨٪؛ بن ٢,٧٪.

# الإمارات العربية المتحدة

تقع دولة الإمارات العربية المتحدة في شبه الجزيرة العربية ضمن قارة آسيا . وهي تتكون من سبع إمارات هي: أبوظبي، ودبي، والشارقة، ورأس الخيمة، والفجيرة، وأم القيوان، وعجمان. يحيط بها كل من قطر والمملكة العربية السعودية، وسلطنة عمان والخليج العربي الذي هو امتداد للمحيط الهندي.

## دراسة إحصائية :

المساحة ٧٧ ٧٠٠ كلم<sup>٢</sup>.

عدد السكان ٢ ١٩٥ ٠٠٠ نسمة.

الكثافة ٢٦,٣ نسمة/كلم<sup>٢</sup>.

نسبة المواليد ٢٧٪.

معدّل الوفيات ٣٪.

معدّل وفيات الأولاد ٢١٪.

النمو السنوي ٢,٤٪.

معدّل التمدين ٨٤٪.

## الاقتصاد:

العاصمة: أبوظبي.

النتاج الوطني الإجمالي PNB (بالمليار دولار) ٤٠.

النتاج الوطني الإجمالي/ للفرد (بالدولار) ٢١ ٠٠٠.

الواردات (بالمليون دولار) ٢٥ ٨٧٣.


الصادرات (بالمليون دولار) ٢٧ ٥٥٠.

معدّل البطالة غ. م.

معدّل التضخم ٣,٦٪.



# Emirats Arabes Unis



## أهم المدن :

أهم المدن: دبي، الشارقة، رأس الخيمة.

## اليد العاملة:

في الزراعة ٥٪.

في الصناعة والمناجم ٤٩٪.

في الخدمات ٤٦٪.

## توزيع الناتج الفردي الإجمالي :

خدمات ٥٠,٢٪.

صناعة ٤٧,٦٪.

زراعة ٢,٢٪.

**المنتجات الزراعية:** (بالمغاطن) بلح ٠,٢٤ مليون طن؛ بندورة ٠,٢٤ طن؛  
أغنام ٠,٣٣ طن ماعز ٠,٨٦ طن؛ أيليات ٠,١٤؛ أبقار ٦٥٠٠٠؛ أسماك  
١٠٨٠٠٠ طن.

## المنتجات المنجمية والمعدنية:

**منتجات الطاقة:** بترول ١١٠,٩٩ مليون طن؛ غاز طبيعي ٢٨,٥ مليار  
متر<sup>٣</sup>؛ كهرباء ١٥,٥٧ مليار كيلوواط.

**أهم الواردات:** أجهزة ووسائل نقل ٤٢,٤٪؛ منتجات صناعية ٢١,٤٪؛ مواد  
غذائية ومواشي ١٣,٥٪.

**أهم الصادرات:** بترول ٦٥,٦٪.

# المانيا

تقع في وسط القارة الأوروبية.  
يحيط بها كل من النمسا وفرنسا وسويسرا، وتشيكوسلوفاكيا، وبولونيا، وبحر الشمال.  
مناخها معتدل بشكل عام على السواحل، وبارد في الجبال.

## دراسة إحصائية :


- المساحة ٩٥٤ ٣٥٦ كلم<sup>٢</sup>.
- عدد السكان ٨١ ٩٦٦ ٠٠٠ نسمة.
- الكثافة ٢٢٩،٦٣ نسمة/كلم<sup>٢</sup>.
- نسبة المواليد ٠،٩٣٪.
- معدّل الوفيات ١،٠٧٪.
- معدّل وفيات الأولاد ٠،٥٥٪.
- النمو السنوي ٠،١٣٪.
- معدّل التمدين ٨٧٪.

## اقتصاد:

- العاصمة: برلين .
- النتاج الوطني الإجمالي PNB (بالمليار دولار) ٢٠٧٥.
- النتاج الوطني الإجمالي/ للفرد (بالدولار) ٢٥٥٨٠.
- الواردات (بالمليون دولار) ٤٤٣ ٤٠٠.
- الصادرات (بالمليون دولار) ٥٠٨ ٥٠٠.
- معدّل البطالة ٩،٣٪.
- معدّل التضخم ١،٨٪.



# Allemagne



## أهم المدن :

هامبورغ، وميونخ، كولونيا، فرانكفورت.

## اليد العاملة :

في الزراعة ٣,٠٪ .

في الصناعة والمناجم ٣٧,١٪ .

في الخدمات ٥٩,٩٪ .

## توزيع الناتج الفردي الإجمالي :

زراعة ١,١٪ . صناعة ٣٣,٥٪ . خدمات ٦٥,٤٪ .

المنتجات الزراعية: (بالملياطن) شندر سكري ٢٤,٩٠؛ قمح ١٧,٠٠؛

بطاطا ٩,٦؛ شمير ١١,٤٥؛ خمر ١١,٣٠؛ خنازير ٢٦,٤؛ أبقار ١٥,٨٩ .

المنتجات المنجمية والمعدنية: (بالمليون طن) فولاذ ٤١,٨٤؛ فونط

٢٩,٩٧؛ ألينيوم ٠,٥٧ .

منتجات الطاقة: فحم معدني ٢٠٧,١٦ مليون طن؛ فحم حجري ٥٧,٦٢

مليون طن؛ غاز طبيعي ١٩,٢٦ مليار متر<sup>٣</sup>؛ كهرباء ٥٢٢,٩٢ مليار كيلو واط.

أهم الواردات: أجهزة صناعية ووسائل نقل ٣٤,٥٪؛ مواد كيميائية وأسمدة ٨,٣٪ .

أهم الصادرات: أجهزة صناعية ووسائل نقل ٣٣,٧٪؛ مواد كيميائية

وأسمدة ٨,٨٪ .

# أندونيسيا

تقع ضمن قارة آسيا. تتألف جمهورية أندونيسيا من أكثر من ثلاثة آلاف جزيرة. يحيط بها كل من استراليا جنوباً والمحيط الهندي والمحيط الهادي. مناخها استوائي حار ورطب.

## دراسة إحصائية :

المساحة ٣١٧ ١٩١٩ كلم<sup>٢</sup>.

عدد السكان ١٩٥ ٢٨٣ ٠٠٠ نسمة.

الكثافة ١٠١,٧ نسمة/كلم<sup>٢</sup>.

نسبة المواليد ٢,٤٠٠٪.

معدّل الوفيات ٠,٨٠٠٪.

معدّل وفيات الأولاد ٠,٦٦٪.

النمو السنوي ١,٥٠٪.

معدّل التمدين ٢٦,٨٪.

## الاقتصاد:

العاصمة: جاكرتا.

النتاج الوطني الإجمالي PNB (بالمليار دولار) ١٨٨.

النتاج الوطني الإجمالي/ للفرد (بالدولار) ٩٥٠.

الواردات (بالمليون دولار) ٤٠ ٧٩٠.

الصادرات (بالمليون دولار) ٤٤ ١٨٠.

معدّل البطالة ٣٨٪.

معدّل التضخم ٩,٤٪.

# Indonésie

## أهم المدن :

سورابايا، بيدان، بالمبانغ.



## اليد العاملة :

في الزراعة ٤٨٪ .

في الصناعة والمناجم ٢٠٪ .

في الخدمات ٣٢٪ .

## توزيع الناتج الفردي الإجمالي :

خدمات ٤٢٪ .

صناعة ٤١٪ .

زراعة ١٧٪ .

المنتجات الزراعية : (بالميفاطن) أرز ٤٧،٦٧؛ قصب سكري ٣٠،٢٧؛ دقيق نشوي ١٦،٣٥؛ كاوتشوك ١،٣١؛ لوز ١،٢٠؛ فول سوداني ١،٠٨؛ شاي ٠،١٦؛ دخان ٨٥ ٠٠٠ طن؛ زيت نخيل ٤،٣٠؛ سكر ٢،٥٦؛ أبقار ١١،٥٩؛ أغنام ٥،٩٠؛ خشب مضغوط ١٨٨؛ أسماك ٣،٥٤.

المنتجات المنجمية والمعدنية : (بالمليون طن) بوكسيت ١،٣٤؛ جلد ٠،٣٣؛ نيكل ٨١٢٠٠ طن؛ قصدير ٣١ ١٠٠ طن؛ ذهب ٧٤،١ طن؛ فولاذ ٣،٩٠؛ ألمنيوم ٠،٢٢.

منتجات الطاقة : بترول ٧٣،٨٠ مليون طن؛ فحم حجري ٤٢،٠ مليون طن؛ غاز طبيعي ٦٢،٤٠ مليار متر<sup>٣</sup>؛ كهرباء ٤٥،٦٠ مليار كيلوواط.

أهم الواردات : أجهزة ووسائل نقل ٤٢،٩٪؛ منتجات كيميائية ١٤،٣٪.

أهم الصادرات : بترول خام ١٢،٠٠٪؛ غاز طبيعي ١١،٦٪؛ خشب مضغوط ١١،٠٪.

# أنغولا

تقع ضمن أفريقيا. على المحيط الأطلسي جنوبي نهر الكونغو.  
يحيط بها كل من زامبيا ونامبيا وزائير.  
مناخها: استوائي تتخفف حدته في الجبال.

## دراسة إحصائية :

- المساحة ٧٠٠ ٢٤٦ كلم<sup>٢</sup>.
- عدد السكان ١١ ٥٥٨ ٠٠٠ نسمة.
- الكثافة ٩,١ نسمة/كلم<sup>٢</sup>.
- نسبة المواليد ٥,١٣٪.
- معدّل الوفيات ١,٩٢٪.
- معدّل وفيات الأولاد ١٢,٤٪.
- النمو السنوي ٣,٢١٪.
- معدّل التمدين ٣٢,٢٪.

## الاقتصاد:

- العاصمة: لواندا.
- النتاج الوطني الإجمالي PNB (بالمليار دولار) ١٠,١٢.
- النتاج الوطني الإجمالي/ للفرد (بالدولار) ٩٢٠.
- الواردات (بالمليون دولار) ٣٠٠٠.
- الصادرات (بالمليون دولار) ٣٨٨٠.
- معدّل البطالة ٢٥٪.
- معدّل التضخم ٢٠٠٪.





# Angola



## أهم المدن :

كوامبو، لوبيتو، بنغويلا، لويانغو.

## اليد العاملة :

في الزراعة ٥٨٪ .

في الصناعة والمناجم ١٦٪ .

في الخدمات ٢٦٪ .

## توزيع الناتج الفردي الإجمالي :

خدمات ٣٤,٧٪ .

صناعة ٥٣,٣٪ .

زراعة ١٢٪ .

**المنتجات الزراعية:** (بالمغاطن) نشا ١,٨٧؛ قصب سكري ٠,٢٢؛ موز ٠,٢٨؛

ذرة ٠,٢٠؛ أبقار ٢,٢٨؛ ماعز ١,٥٥؛ خنازير ٠,٨١؛ أغنام ٠,٢٥؛ أسماك ٧٧٩٠٠ .

**المنتجات المنجمية والمعدنية:** ألماس ١٣٥٠٠٠٠ قيراط.

**منتجات الطاقة:** بترول ٣١,٨٥ مليون طن؛ غاز طبيعي ١٦٦,٧ مليون

متراً<sup>٣</sup>؛ كهرباء ١,٨٥ مليار كيلوواط.

**أهم الواردات:** كماليات ٥٠,٢؛ وسائل ٢٠,٢٪ .

**أهم الصادرات:** محروقات طبيعية ٨٩,٨٪؛ ألماس ٥,٥٪ .

# أوزبكستان

تقع ضمن القارة الآسيوية، جنوبي غربي الاتحاد السوفياتي (سابقاً) .  
يحيط بها كل من البلدان: تركمنستان، وأفغانستان، وكازكستان، وطاجيكستان،  
وكيرغيزيا.

## دراسة إحصائية :

- المساحة ٤٤٧ ٤٠٠ كلم<sup>٢</sup> .
- عدد السكان ٢٢ ٨٨٦ ٠٠٠ نسمة.
- الكثافة ٥١,٣ نسمة/كلم<sup>٢</sup> .
- نسبة المواليد ٢,٩% .
- معدّل الوفيات ٠,٧% .
- معدّل وفيات الأولاد ٢,٨% .
- النمو السنوي ٢,٤٩% .
- معدّل التمدين ٤١,٣% .

## القتصاد:


- العاصمة: طشقند.
- النتاج الوطني الإجمالي PNB (بالمليار دولار) ٢٠,٤٠ .
- النتاج الوطني الإجمالي/ للفرد (بالدولار) ٩٠٠ .
- الواردات (بالمليون دولار) ١٦٥٢ .
- الصادرات (بالمليون دولار) ١٨٢٥ .
- معدّل البطالة ٢٠% .
- معدّل التضخم ٣٠,٥% .



# Uosbekistan

## أهم المدن :

انديجان، نامنغان، بخاري، سمرقند.



## اليد العاملة:

في الزراعة ٣٤٪ .

في الصناعة والمناجم ٢٦٪.

في الخدمات ٤٠٪.

## توزيع الناتج الفردي الإجمالي :

زراعة ٢٢٪ . صناعة ٣٤٪ . خدمات ٣٤٪ .

**المنتجات الزراعية:** (بالمغاطن) بزر قطن ٢,٣٨؛ قطن ١,٣٠؛ قمح ١,٠٧؛ أرز ٠,٥٥؛ بطاطا ٠,٤٥؛ ذرة ٠,٣٤؛ شعير ٠,٣٣؛ دخان ١٨٠٠٠؛ سكر ٧٨٠٠٠؛ أغنام ٨,٦٠؛ أبقار ٥,٣٩؛ خنازير ٣٩؛ صوف ٢٦٠٠٠ طن؛ أسماك ١٤٠٠٠ طن.

**المنتجات المنجمية والمعدنية:** (بالطن) نحاس ٧٠٠٠٠؛ ذهب ٧٠٠٠٠؛ كغ؛ فولاذ ٠,٣٥ مليون طن؛ نحاس معدني ٦٥٠٠٠؛ زينك معدني ٥٠٠٠٠ .

**منتجات الطاقة:** بترول ٤ مليون طن؛ فحم ٢,٨ مليون طن؛ غاز طبيعي ٤٧,٢٠ مليار متر<sup>٣</sup>؛ كهرباء ٤٧,٧٠ مليار كيلوواط.

**أهم الواردات:** أنسجة ٢٠,٦٪؛ مكثات ٢٠,٤٪؛ منتجات صناعية أساسية ١٩,٧٪.

**أهم الصادرات:** أنسجة ٢٠,٦٪؛ منتجات غذائية ١٠٪؛ منتجات صناعية ٥,٤٪.

# أوغندا

تقع جمهورية أوغندا في شرق أفريقيا الوسطى.  
يحيط بها كل من البلدان: تانزانيا، وكينيا، ورواندا، وزائير، والسودان.  
مناخها: استوائي حار ورطب.

## دراسة إحصائية :

المساحة ١٠٣٦ ٢٤١ كلم<sup>٢</sup>.

عدد السكان ١٨ ٦٥٩ ٠٠٠ نسمة.

الكثافة ٩٤,٧ نسمة/كلم<sup>٢</sup>.

نسبة المواليد ٥,١٥%.

معدّل الوفيات ١,٤١%.

معدّل وفيات الأولاد ٩,٤%.

النمو السنوي ٣,٧٤%.

معدّل التمدين ١٢,٥%.

## اقتصاد:

العاصمة: كمباله.

النتاج الوطني الإجمالي PNB (بالمليار دولار) ٤,٧٠.

النتاج الوطني الإجمالي/للفرد (بالدولار) ٢٢٠.

الواردات (بالمليون دولار) ١٠٥١.


الصادرات (بالمليون دولار) ٤٦١.

معدّل البطالة غ. م.

معدّل التضخم ٥%.



# Uganda



## أهم المدن :

جينجانجيرو، مبالي، انتيبي.

## اليد العاملة :

في الزراعة ٨٠٪.

في الصناعة والمناجم ٥٪.

في الخدمات ١٥٪.

## توزيع الناتج الفردي الإجمالي :

خدمات ٣٧٪.

صناعة ١٤٪.

زراعة ٤٩٪.

**المنتجات الزراعية:** (بالمغاطن) موز ٨٣،٨؛ دقيق نشوي ٣،١٠؛ بطاطا حلوة ٢،١٢؛ قصب سكري ١،٠٨؛ ذرة ٠،٩٠؛ ذرة بيضاء ٠،٦١؛ خضار مجففة ٠،٤٩؛ جاورس ٠،٣٨؛ بن ٠،١٧؛ فول سوداني ٠،١٦؛ شاي ١٢،٠٠٠؛ قطن ٨٢٠٠؛ كاكاو ١،٠٠٠؛ أبقار ٥،٢٠؛ ماعز ٣،٤٠؛ أغنام ١،٧٦؛ خشب ١٥؛ أسماك ٠،٢١.

**المنتجات المنجمية والمعدنية:** حديد جاهز ٦٦ طن؛ قصدير ٣٠ طن؛ ذهب ٧٧٦ كلغ.

**منتجات الطاقة:** كهرباء ٨٠٠ مليار كيلوواط.

**أهم الواردات:** منتجات ١٨،٨٪؛ كماليات ١٠،٥٪؛ مواد بناء ٥٪.

**أهم الصادرات:** بن ٦٧،٩٪؛ قطن ٦،١٪؛ شاي ٣،٥٪.

# إيران

تقع جمهورية إيران الإسلامية في قارة آسيا. بين الشرق الأوسط وجنوبي آسيا. يحيط بها بحر قزوين، وروسيا، وتركيا، والعراق، والخليج العربي، والباكستان، وأفغانستان المناخ حار جداً على الخليج، معتدل وجاف على النجد الأوسط وشبه استوائي على ساحل بحر قزوين.

## دراسة إحصائية :


- المساحة ١ ٦٤٨ ٠٠٠ كلم<sup>٢</sup>.
- عدد السكان ٦١ ٢٧١ ٠٠٠ نسمة.
- الكثافة ٣٧,٥ نسمة/كلم<sup>٢</sup>.
- نسبة المواليد ٣,٦٪.
- معدّل الوفيات ٠,٧٪.
- معدّل وفيات الأولاد ٥,٧٪.
- النمو السنوي ٣,٤٠٪.
- معدّل التمدين ٥٩٪.

## الاقتصاد:

- العاصمة: طهران.
- النتاج الوطني الإجمالي PNB (بالمليار دولار) ١١٣.
- النتاج الوطني الإجمالي/للفرد (بالدولار) ١٨٥٠.
- الواردات (بالمليون دولار) ١٢ ٦٥٠.
- الصادرات (بالمليون دولار) ١٧ ٦٥٠.
- معدّل البطالة ٣٠٪.
- معدّل التضخم ٥٣,٥٪.



# Iran



## أهم المدن :

مشهد، أصفهان، تبريز، شيراز، عبادان.

## اليد العاملة :

في الزراعة ٣٩٪ .

في الصناعة والمناجم ٢٤٪ .

في الخدمات ٣٧٪ .

## توزيع الناتج الفردي الإجمالي :

خدمات ٤٢٪ .

صناعة ٣٧٪ .

زراعة ٢١٪ .

المنتجات الزراعية: (بالملياطن) قمح ١١,٥٠؛ شمندر سكري ٥,٩٠؛ شعير ٣,٣٠؛ أرز ٢,٥٠؛ حمضيات ٢,٨١؛ قطن ٩٣٠ طن؛ شاي ٧٨٠ طن؛ دخان ٢٢٠٠ طن؛ سكر ١,٩٥؛ أغنام ٤٥,٤٠؛ ماعز ٢٣,٥٠؛ أبقار ٧,١٠؛ خشب مضغوط ٦,٨٤؛ أسماك ٣١٤٣٠٠ طن.

المنتجات المنجمية والمعدنية: (بالملياطن) نحاس ١,١؛ بوكسيت ٠,١٠؛ مليون طن؛ جلد معدني ٨٦٦٠٠؛ زينك ٧٢٥٠٠؛ رصاص ١٨٣٠٠؛ فولاذ ٤,٧٠؛ ألومنيوم ٠,١١؛ جلد معدني ٨٥٠٠٠؛ رصاص معدني ٥١٣٠٠.

منتجات الطاقة: بترول ١٧٨ مليون طن؛ غاز طبيعي ٣١,١٠ مليون متر<sup>٣</sup>؛ كهرباء ٦٨,٥٠ مليار كيلو واط.

أهم الواردات: رافعات سيارات ومكنات ٢٨,٥٪؛ منتجات صناعية ١٥٪.

أهم الصادرات: بترول غاز طبيعي ٨٤,٨٪؛ سجاد ٥,٩٪.

# إيرلندا

تقع ضمن قارة أوروبا.  
يحيط بها كل من بريطانيا العظمى، والمحيط الأطلسي.  
مناخها معتدل.

## دراسة إحصائية :

- المساحة ٧٠ ٢٨٥ كلم<sup>٢</sup>.
- عدد السكان ٣ ٥٢٠ ٠٠٠ نسمة.
- الكثافة ٥١,١ نسمة/كلم<sup>٢</sup>.
- نسبة المواليد ١,٣٤٪.
- معدّل الوفيات ٠,٨٦٪.
- معدّل وفيات الأولاد ٠,٥٩٪.
- النمو السنوي ٠,٥٠٪.
- معدّل التمدين ٥٧٪.

## اقتصاد:

- العاصمة: دبلن.
- النتاج الوطني الإجمالي PNB (بالمليار دولار) ٦٠,١٠.
- النتاج الوطني الإجمالي/للفرد (بالدولار) ١٧٤١٥.
- الواردات (بالمليون دولار) ٣٢٤٠٠.
- الصادرات (بالمليون دولار) ٤٣٨٠٠.
- معدّل البطالة ١٢,٨٪.
- معدّل التضخم ٢,٥٪.





# Irlande



## أهم المدن :

كوك، لايمريك، غولواي، وترفوردي.

## اليد العاملة:

في الزراعة ١٥,٧٪.

في الصناعة والماجم ٢٨,٧٪.

في الخدمات ٥٥,٦٪.

## توزيع الناتج الفردي الإجمالي :

خدمات ٨٣٪.

صناعة ٩٪.

زراعة ٨٪.

المنتجات الزراعية: (بالمغاطن) شمندر سكري ١,٤٥؛ شعير ٠,٩٧؛

قمح ٠,٤٦؛ بطاطا ٠,٦٠؛ شوفان ٠,١٤؛ سكر شمندري ٠,٢٣؛ أبقار ٦,٤١؛

أغنام ٥,٧٧؛ خنازير ١,٤٨؛ خشب مضغوط ١,٨٠؛ أسماك ٠٠٠ ٣١٤.

المنتجات المنجمية والمعدنية: المنيوم ١,١٤ مليون طن؛ زينك منجمي

٠,١٩ مليون طن؛ رصاص منجمي ٠٠٠ ٤٦ طن.

منتجات الطاقة: غاز طبيعي ٢,٤٩ مليار متر<sup>٣</sup>؛ كهرباء ١٧,٨٣ مليار كيلو واط.

أهم الواردات: أجهزة ووسائل نقل ٣٦,٩٪؛ منتجات كيميائية ١٢,٣٪؛

بتترول ٤,٨٪.

أهم الصادرات: أجهزة ووسائل نقل ٢٨,٩٪؛ منتجات غذائية ١٩,٦٪؛

منتجات كيميائية ١٩,٢٪؛ منتجات صناعية ٥,٨٪.

# إيسلندا

تقع جمهورية إيسلندا ضمن القارة الأوروبية، جزيرة كبيرة في شمالي المحيط الأطلسي، تقترب من الدائرة القطبية. مناخها بارد صيفاً وشتاءً.

## دراسة إحصائية :


- المساحة ١٠٢٨٤٦ كلم<sup>٢</sup>.
- عدد السكان ٢٦٩٠٠٠ نسمة.
- الكثافة ٢,٦٢ نسمة/كلم<sup>٢</sup>.
- نسبة المواليد ١,٧٪.
- معدّل الوفيات ٠,٧٪.
- معدّل وفيات الأولاد ٠,٣٠٤٪.
- النمو السنوي ١,٠٢٪.
- معدّل التمدين ٩١,٤٪.

## اقتصاد

- العاصمة: ريكيافيك.
- النتاج الوطني الإجمالي PNB (بالمليار دولار) ٧٠.
- النتاج الوطني الإجمالي/للفرد (بالدولار) ٢٦٩٢٠.
- الواردات (بالمليون دولار) ١٧٥٦.
- الصادرات (بالمليون دولار) ١٨٠٤.
- معدّل البطالة ٥٪.
- معدّل التضخم ١,٧٪.



# Islande



## أهم المدن :

كوبافوغور، أكوبري، هافر.

## اليد العاملة:

في الزراعة ١٠,٣٪ .

في الصناعة والمناجم ٣٠,٢٪ .

في الخدمات ٥٩,٥٪ .

## توزيع الناتج الفردي الإجمالي :

خدمات ٦٧,٣٪ .

صناعة ٢٤,٢٪ .

زراعة ٨,٤٪ .

**المنتجات الزراعية:** أغنام ٠,٥٠ مليون طن؛ أبقار ٧٦ ٠٠٠ مليون طن؛

خنازير ٢١ ٠٠٠ مليون طن؛ أسماك ١,٦١ مليون طن.

**المنتجات المنجمية والمعدنية:** ألومنيوم ٩٨ ٦٠٠ طن.

**منتجات الطاقة:** كهرباء ٤,٩٠ مليار كيلوواط.

**أهم الواردات:** أجهزة ووسائل نقل ١٢,١٪؛ منتجات غذائية ٩,٤؛

بتروال ٧,٦٪ .

**أهم الصادرات:** منتجات بحرية ٧٥,٥٪؛ ألومنيوم ٩,٥٪ .

# إيطاليا

تقع شبه جزيرة الجمهورية الإيطالية جنوبي قارة أوروبا، وتتضمم معها جزيرة صقلية وجزيرة سردينيا. يحيط بها البحر الأبيض المتوسط وكل من البلدان: يوغوسلافيا، والنمسا، وسويسرا، وفرنسا التي يفصلها عنها جبال الألب التي تعتبر الحدود الطبيعية لإيطاليا شمالاً. مناخها متوسطي: صيف دافئ وشتاء معتدل.


## دراسة إحصائية :

- المساحة ٢٢٥ ٢٠١ كلم<sup>٢</sup>.
- عدد السكان ٥٧ ٢٧٩ ٠٠٠ نسمة.
- الكثافة ١٩٠،١ نسمة/كلم<sup>٢</sup>.
- نسبة المواليد ٠،٩٥٪.
- معدّل الوفيات ٠،٩٧٪.
- معدّل وفيات الأولاد ٠،٦٥٪.
- النمو السنوي ٠،٠٢٪.
- معدّل التمدين ٦٧٪.

## اقتصاد:

- العاصمة: روما.
- النتاج الوطني الإجمالي PNB (بالمليار دولار) ١٠٩١،١.
- النتاج الوطني الإجمالي/للفرد (بالدولار) ١٨٩١٠.
- الواردات (بالمليون دولار) ٢٠٧ ٤٠٠.
- الصادرات (بالمليون دولار) ٢٣٥ ١٠٠.
- معدّل البطالة ١١،٩٪.
- معدّل التضخم ٥،٤٪.

# Italie



## أهم المدن :

ميلانو، نابولي، تورينو، جنوى، فلورنسا.

## اليد العاملة :

في الزراعة ٧,٥٪.

في الصناعة والمناجم ٣٣,٣٪.

في الخدمات ٥٩,٢٪.

## توزيع الناتج الفردي الإجمالي :

خدمات ٦٥٪.

صناعة ٣٢٪.

زراعة ٣٪.

**المنتجات الزراعية:** (بالمغاطن) شمندر سكري ١٣؛ عنب ٩,٣٧؛ قمح ٧,٩٧؛ حمضيات ٢,٧٠؛ زيتون ٢,٧٧؛ بطاطا ٢؛ شعير ١,٧٥؛ سكر ١,٧٠؛ خمر ٥٨,٥٠؛ زيت زيتون ٠,٤٥؛ أغنام ١٠,٣٧؛ أبقار ٧,٤٩؛ خنازير ٨,٢٠؛ طيور ١٣٧؛ أجبان ٠,٨٤؛ صوف ١٣٠٠٠؛ أسماك ٥٠٢٠٠٠.

**المنتجات المنجمية والمعدنية :** (بالمليون طن) بوطاس ١,٦١؛ زينك ٠,٢٥؛ رصاص ٠,٢٠؛ فولاذ ٢٧,٦٦؛ فونط ١١,٦٨؛ ألومنيوم ٠,١٧.

**منتجات الطاقة :** بترول ٤,٩٧ مليون طن؛ فحم معدني ٠,٤٧ مليون طن؛ غاز طبيعي ١٨,١٠ مليار مترًا؛ كهرباء ٢٤٣,٢٥ مليار كيلوواط.

**أهم الواردات:** أجهزة ووسائل نقل ٣٠,٣٪؛ منتجات كيميائية ١٦,٢٪؛ معدات ومنتجات معدنية ٨٪.

**أهم الصادرات:** أجهزة ووسائل نقل ٤١,٢٪؛ منتجات كيميائية ١٠,٤٪؛ أنسجة ٨,٥٠٪.

# باراغواي

تقع جمهورية باراغواي في وسط جنوب أميركا الجنوبية.  
يحيط بها كل من الأرجنتين، وبوليفيا، البرازيل.  
المناخ: شبه استوائي رطب وحار.

## دراسة إحصائية :


- المساحة ٤٠٦٧٥٢ كلم<sup>٢</sup>.
- عدد السكان ٤٩٦٠٠٠٠ نسمة.
- الكثافة ١٢,٢ نسمة/كلم<sup>٢</sup>.
- نسبة المواليد ٣,٤٪.
- معدّل الوفيات ٠,٦٪.
- معدّل وفيات الأولاد ٣,٨٪.
- النمو السنوي ٢,٧٢٪.
- معدّل التمدين ٥٢,٧٪.

## الاقتصاد:

- العاصمة: أسنسيون.
- النتاج الوطني الإجمالي PNB (بالمليار دولار) ٨,١٠.
- النتاج الوطني الإجمالي/للفرد (بالدولار) ١٦٤٠.
- الواردات (بالمليون دولار) ٣٦٨٥.
- الصادرات (بالمليون دولار) ٢٠٩٠.
- معدّل البطالة ٤,٨٪.
- معدّل التضخم ٨٪.



# Paraguay



## أهم المدن :

انكارناسيون، كونسبسيون، فيلاريكا.

## اليد العاملة :

في الزراعة ٤٥٪ .

في الصناعة والمناجم ٢٠٪ .

في الخدمات ٣٥٪ .

## توزيع الناتج الفردي الإجمالي :

خدمات ٥٤٪ .

صناعة ٢٢٪ .

زراعة ٢٤٪ .

المنتجات الزراعية: (بالميفاطن) قصب سكري ٢,٧٨؛ دقيق نشوي ٢,٦٨؛ صويا ٢,٢٠؛ حمضيات ١,٤٧؛ ذرة ١,٤٦؛ بزر قطن ١,٢٢؛ قطن ١,١٢؛ موز ١,١٤؛ فول سوداني ٣٩٠٠٠؛ بن ١٧٠٠٠؛ دخان ١١٠٠٠؛ سكر ١,١٣؛ أبقار ٨,٠٧؛ خنازير ٢,٩١؛ أغنام ١,٣٨؛ طيور ١٧؛ لحوم ١,٣٧؛ خشب ٨,٥٠؛ أسماك ١٣٩٠٠ .

## المنتجات المنجمية والمعدنية :

منتجات الطاقة : كهرباء ٢٧,١٣ مليار كيلو واط .

أهم الواردات: أجهزة ووسائل نقل ٣٧٪؛ محروقات ١٠٪؛ دخان وكحول ٧,٦٪؛ منتجات كيميا ئية ٦,٨٪ .

أهم الصادرات: طحين الصويا ٣٠,٨٪؛ خام القطن ٢٢,٧٪؛ خشب مصتّع ٨,٨٪؛ جلد ٧,٤٪ .

# باكستان

تقع جمهورية باكستان الإسلامية في القسم الغربي من جنوب آسيا.  
يحيط بها كل من إيران ، وأفغانستان، والصين، والهند.  
المناخ: جاف وحار على السواحل وقارس البرد في الجبال.

## دراسة إحصائية :

- المساحة ٨٠٣٩٤٣ كلم<sup>٢</sup>.
- عدد السكان ١٤٠٤٩٧٠٠٠ نسمة.
- الكثافة ١٧٦,٥ نسمة/كلم<sup>٢</sup>.
- نسبة المواليد ٣,٩٪.
- معدّل الوفيات ١٠٠٠٪.
- معدّل وفيات الأولاد ٠,٩١٪.
- النمو السنوي ٣٪.
- معدّل التمدين ٣٤,٧٪.


## اقتصاد:

- العاصمة: إسلام آباد.
- النتاج الوطني الإجمالي PNB (بالمليار دولار) ٦٥,٥٠.
- النتاج الوطني الإجمالي/للفرد (بالدولار) ٦٠٠.
- الواردات (بالمليون دولار) ١١٤٦٠.
- الصادرات (بالمليون دولار) ٧٩٩٠.
- معدّل البطالة ٦,٣٪.
- معدّل التضخم ١٢,٣٪.





# Pakistan



## أهم المدن :

لاهور، حيدر آباد، كراتشي، فيصل آباد، راولبندي.

## اليد العاملة:

في الزراعة ٤٩٪ .

في الصناعة والمناجم ٢٢٪.

في الخدمات ٢٩٪.

## توزيع الناتج الفردي الإجمالي :

خدمات ٥٠٪

صناعة ٢٥٪

زراعة ٢٥٪

المنتجات الزراعية: (بالميفاطن) قصب سكري ٤٧,١٧؛ قمح ١٦,٩٨؛ أرز ٥,٥٣؛ حمضيات ١,٧٢؛ قطن ١,٦٩؛ ذرة ١,٢٨؛ جاورس ١٠,٢٤؛ ذرة بيضاء ١٧,١٧؛ سكر ٣,١٢؛ ماعز ٤٠,٢٠؛ أغنام ٢٩,٠٧؛ جواميس ١٨,٨٨؛ أبقار ١٩؛ إيليات ١,١٠؛ طيور ١٨٢,٦٠؛ صوف ٥٢,٠٠٠؛ خشب ٢٦,٦٠؛ أسماك ٧٤٠,٠٠٠ طن.

المنتجات المنجمية والمعدنية: كروم ٤٠,٠٠٠ طن.

منتجات الطاقة: فحم حجري ٣,١١ مليون طن؛ بترول خام ٢,٦٧ مليون طن؛ غاز طبيعي ١٧,٧٠ مليار متر<sup>٣</sup>؛ كهرباء ٦١,٢٠ مليار كيلو واط.

أهم الواردات: منتجات بترولية ١٦,٣٪؛ أجهزة ٩,١٪؛ سيارات ٦,٣٪؛ زيت وسمنة نباتية ٥,٧٪؛ قمح ٤,٧٪.

أهم الصادرات: أقمشة ٥٢,٦٪؛ البسة ٢٢٪؛ قطن ٢,١٪؛ أرز ٣,٦٪؛ جلد ٣,٥٪.

# باناما


تقع جمهورية باناما في أميركا الوسطى.  
يحيط بها كل من كوستاريكا، وكولومبيا، والبحر الكاريبي، والمحيط الهادئ.  
المناخ: أمطار استوائية.

## دراسة إحصائية :


- المساحة ٦٥٠ ٧٥ كلم<sup>٢</sup>.
- عدد السكان ٢,٦٣١ ٠٠٠ نسمة.
- الكثافة: ٣٤,٨٠ نسمة/كلم<sup>٢</sup>.
- نسبة المواليد ٢,٥٪.
- معدّل الوفيات ٠,٥٪.
- معدّل وفيات الأولاد ١,٧٪.
- النمو السنوي ٢٪.
- معدّل التمدين ٥٣,٣٪.

## الاقتصاد:

- العاصمة: باناما.
- الناتج الوطني الإجمالي PNB (بالمليار دولار) ٧,٠٥.
- الناتج الوطني الإجمالي/للفرد (بالدولار) ٢٧٠٠.
- الواردات (بالمليون دولار) ٢٤٨٢.
- الصادرات (بالمليون دولار) ٧٧٩.
- معدّل البطالة ١٤,٣٪.
- معدّل التضخم ٢١٪.



# Panama



## أهم المدن :

كولون، دافيد.

## اليد العاملة :

في الزراعة ٢٥٪ .

في الصناعة والمناجم ١٦٪ .

في الخدمات ٥٩٪ .

## توزيع الناتج الفردي الإجمالي :

خدمات ٧٣٪ .

صناعة ١٦٪ .

زراعة ١١٪ .

المنتجات الزراعية: (بالميفاطن) قصب سكري ١,٦٥؛ موز ٠,٩٠؛ أرز ٢٦٠٠٠؛ ذرة ٩٥٠٠٠؛ موز صومالي ١٠٥٠٠٠؛ ليمون ٢٨٠٠٠؛ بندورة ٢٦٠٠٠؛ بن ١٢٠٠٠؛ دخان ٢٠٠٠؛ أبقار ١,٤٣؛ خنازير ٠,٢٩؛ خشب ١,٠٠٤؛ أسماك ٧٦٠٠٠٠.

## المنتجات المنجمية والمعدنية :

منتجات الطاقة: كهرباء ٣,١٥ مليار كيلو واط.

أهم الواردات: محروقات معدنية ١٥,٣٪؛ أجهزة ومكنات ١٤,٩٪؛ وسائل

نقل ١٢,٦٪؛ منتجات كيميائية ١٠,٨٪.

أهم الصادرات: موز ٤٣,٤٪؛ سلاطين ١١,٤٪؛ ألبسة ٤,٧٪؛ سكر خام

٤,٢٪ .

# البحرين

تقع دولة البحرين في شبه الجزيرة العربية التابعة لقارة آسيا. تتكون من مجموعة جزر صغيرة تبعد نحو ١٨ كلم عن الساحل الشرقي للمملكة العربية السعودية. المناخ: شديدة الحرارة والرطوبة .

## دراسة إحصائية :

المساحة ٦٩٥ كلم<sup>٢</sup>.

عدد السكان ٥٧٩ ٠٠٠ نسمة.

الكثافة ٨٣٤,١ نسمة/كلم<sup>٢</sup>.

نسبة المواليد ٢,٧٪.

معدّل الوفيات ٠,٤٪.

معدّل وفيات الأولاد ١,٩٪.

النمو السنوي ٢,٣٪.

معدّل التمدين ٩٠,٣٪.

## الاقتصاد:

العاصمة: المنامة.

النتاج الوطني الإجمالي PNB (بالمليار دولار) ٤,٧٥.


النتاج الوطني الإجمالي/للفرد (بالدولار) ٨ ٠٠٠.

الواردات (بالمليون دولار) ٣٥٨١.

الصادرات (بالمليون دولار) ٣٩٣٠.

معدّل البطالة ١٢٪.

معدّل التضخم ١,٠٠٪.



# Bahrein



## أهم المدن :

المحرق، عوالي، سترة، المالكية، عيسى.

## اليد العاملة:

في الزراعة ٥٪ .

في الصناعة والمناجم ٣٥٪.

في الخدمات ٦٠٪.

## توزيع الناتج الفردي الإجمالي :

خدمات ٥٤,٥٪.

صناعة ٣٤,٤٪.

زراعة ٠,٩٪.

**المنتجات الزراعية:** (بالطن) فاكهة ٢٤ ٠٠٠؛ بلح ١٩ ٠٠٠؛ بندورة ٨ ٠٠٠؛

ماعز ١٧ ٠٠٠؛ أبقار ١٦ ٠٠٠؛ أغنام ٩ ٠٠٠؛ أسماك ٧٦٠٠؛ حليب ١٩ ٠٠٠ لتر.

## المنتجات المنجمية والمعدنية :

**منتجات الطاقة:** بترول ٢,٠١ مليون طن؛ غاز طبيعي ٦,٥ مليار متر<sup>٣</sup>؛

كهرباء ٤,٣٣ مليار كيلوواط.

**أهم الواردات:** مواد بترولية ٣٦,٥٪؛ وسائل نقل ومكنات ٢٦,٠٪.

**أهم الصادرات:** مواد بترولية ٧٦,٢٪.

# البرازيل

تقع جمهورية البرازيل الفيدرالية في وسط شرقي أميركا الجنوبية تحدها كل من غويانا الفرنسية وسورينام وفنزويلا، وكولومبيا والبيرو، وبوليفيا، وباراغواي، والأرجنتين، والأرغواي إضافة إلى المحيط الأطلسي.  
المناخ: استوائي حار ورطب في معظم أراضيها، معتدل في بعض المرتفعات.

## دراسة إحصائية :

المساحة ٨٥١٢ ٠٠٠ كلم<sup>٢</sup>.

عدد السكان ١٥٥ ٨٢٢ ٠٠٠ نسمة.

الكثافة ١٨,٤ نسمة/كلم<sup>٢</sup>.

نسبة المواليد ٢,٥٪.

معدّل الوفيات ٠,٨٪.

معدّل وفيات الأولاد ٦٪.

النموالسنوي ١,٢٠٪.

معدّل التمدين ٧٨,٣٪.

## الاقتصاد:

العاصمة: برازيليا.

النتاج الوطني الإجمالي PNB (بالمليار دولار) ٥٤٥.

النتاج الوطني الإجمالي/للفرد (بالدولار) ٣٥٠٠.

الواردات (بالمليون دولار) ٥٣ ٧٨٠.

الصادرات (بالمليون دولار) ٤٦ ٥١٠.

معدّل البطالة ٤,٧٪.

معدّل التضخم ٢٢٪.



# Brésil



## أهم المدن :

ساوباولو، ريودي جنيرو، سلفادور.

## اليد العاملة :

في الزراعة ٣٪ .

في الصناعة والمناجم ٢٤٪ .

في الخدمات ٤٦٪ .

## توزيع الناتج الفردي الإجمالي :

خدمات ٥٦,١٪ .

صناعة ٢٣٪ .

زراعة ٢١,٩٪ .

المنتجات الزراعية : (بالملياطن) قصب سكري ٣٠٠,٦٠؛ ذرة ٣٦,١٩؛ صويا ٢٥,٧٩؛ حمضيات ١٩,٨٧؛ أرز ١١,٣٩؛ بن ١,٠٦؛ دخان ٠,٣٩؛ قطن خام ٠,٥٦؛ كاكاو ٠,٣٢؛ سكر ١٢,٣٠؛ أبقار ١٥٢,٧٠؛ خنازير ٣٢,١٠؛ خشب مضغوط ٢٧٢,٠٠ .

المنتجات المنجمية والمعدنية : (بالمليون طن) حديد ١٠٣,٩؛ بوكسيت ٨,٥؛ منغيز ٠,٥٤؛ ذهب ٨٠؛ فولاذ ٢٥,١٠؛ فونط ٢٥,١٠؛ المنيوم ١,١٨؛ منتجات الطاقة : بترول ٣٥,٨٠ مليون طن؛ غاز طبيعي ٤٧٠٠ مليون متر<sup>٣</sup>؛ كهرباء ٢٥٠ مليار كيلو واط.

أهم الواردات : بترول خام ١٦,٠٪؛ أجهزة كهربائية ٢٤,٨٪؛ مواد كيميائية ١٥,١٪ .  
أهم الصادرات : أجهزة ووسائل نقل ١١,٩٪؛ منتجات معدنية ١٠,٣٪ .

# البرتغال

تقع جمهورية البرتغال في جنوب غربي أوروبا.  
يحدّها من الشمال والغرب المحيط الأطلسي، وإسبانيا من الشرق والجنوب.  
المناخ: معتدل صيف حار وشتاء ممطر.

## دراسة إحصائية :


- المساحة ٩٢ ٣٨٩ كلم<sup>٢</sup>.
- عدد السكان ٩ ٩٠٦ ٠٠٠ نسمة.
- الكثافة ١٠٧,٧ نسمة/كلم<sup>٢</sup>.
- نسبة المواليد ١,٧%.
- معدّل الوفيات ٠,٩٩%.
- معدّل وفيات الأولاد ٠,٧٩%.
- النمو السنوي ٠,٠٨%.
- معدّل التمدين ٣٥,٦%.

## اقتصاد:

العاصمة: لشبونة.

- النتاج الوطني الإجمالي PNB (بالمليار دولار) ١٠٣,٢.
- النتاج الوطني الإجمالي/للفرد (بالدولار) ١٠٤٢٠.
- الواردات (بالمليون دولار) ٣٩ ٤٥٥.
- الصادرات (بالمليون دولار) ٢٢ ٦٢٨.
- معدّل البطالة ٧,٢%.
- معدّل التضخم ٤,١%.





# Purtugual



## أهم المدن :

بورتو، كوامبرا، ستيوپال، براغا.

## اليد العاملة :

في الزراعة ١١,٤٪ .

في الصناعة والمناجم ٣٣,١٪ .

في الخدمات ٥٥,٥٪ .

## توزيع الناتج الفردي الإجمالي :

زراعة ١٠,٨٪ . صناعة ٢٣,٥٪ . خدمات ٦٥,٧٪ .

**المنتجات الزراعية :** (بالميفاطن) بطاطا ١,٣٠؛ ذرة ٠,٥٨؛ حمضيات ٠,٢٠؛ زيتون ٠,١٤؛ شعير ٠,٣؛ فاصوليا ٣٥٠٠٠؛ زيت زيتون ٢٦٠٠٠؛ حمص ١٣٠٠٠؛ خمر ٨,٥؛ أغنام ٦,٩٦؛ خنازير ١,٤٨؛ أبقار ١,٣٢؛ أجبان ١١٣٠٠٠؛ زبدة ١٨٠٠٠؛ صوف ٩٠٠٠؛ خشب ١١,٥٨؛ أسماك ٠,٢٦ .

**المنتجات المنجمية والمعدنية :** قصدير ٤٣٠٠ طن؛ معادن ١٢٨٠ طن؛ أورانيوم ٢٤ طن؛ فولاذ ٠,٨١ مليون طن .

**منتجات الطاقة :** فحم حجري ٠,١٤ مليون طن؛ كهرباء ٢٨,٥٣ مليار كيلوواط .

**أهم الواردات :** أجهزة ووسائل نقل ٣٥,٦٪؛ منتجات كيميائية ٧,٩٪؛ أنسجة ٦,٤٪؛ آلات مكتبية ٢,١٪ .

**أهم الصادرات :** أنسجة وألبسة ٢٨,٤٪؛ أجهزة ووسائل نقل ٩,٦٪؛ أحذية ٩,٦٪؛ فلين ومنتجات خشبية ٥,٥٪ .

# بروناي

تقع دولة بروناي في قارة آسيا، جنوب غربي الهند الصينية تحيط بها ساراواك وبحر الصين.  
المناخ: حار ورطب.

## دراسة إحصائية :

- المساحة ٥٧٦٥ كلم<sup>٢</sup>.
- عدد السكان ٢٩١٠٠٠ نسمة.
- الكثافة ٥٠,٥ نسمة/كلم<sup>٢</sup>.
- نسبة المواليد ٢,٦٢٪.
- معدّل الوفيات ٠,٥٪.
- معدّل وفيات الأولاد ٢,٥٢٪.
- النمو السنوي ٢,١٢٪.
- معدّل التمدين ٥٧,٨٪.

## الاقتصاد:

- العاصمة: بندر سدي بيڤاوات.
- النتاج الوطني الإجمالي PNB (بالمليار دولار) ٤,١٥.
- النتاج الوطني الإجمالي/ للفرد (بالدولار) ١٤٥٠٠.
- الواردات (بالمليون دولار) ٣١٤٢.
- الصادرات (بالمليون دولار) ٢١٦٢.
- معدّل البطالة ٤,٧٪.
- معدّل التضخم ٣,٥٪.



# Brunei



## اليد العاملة:

- في الزراعة ٢٪.
- في الصناعة والمناجم ٢٨٪.
- في الخدمات ٧٠٪.

## توزيع الناتج الفردي الإجمالي :

- زراعة ٣٪.
- صناعة ٤٧٪.
- خدمات ٥٠٪.

**المنتجات الزراعية:** (بالميفاطن) خضرة ويطيخ ٨٠٠٠؛ فاكهة ٥٠٠٠؛ أرز ١٠٠٠؛ دقيق نشوي ١٠٠٠؛ خنازير ١٤٠٠٠؛ جواميس ١٠٠٠٠؛ أبقار ١٠٠٠؛ طيور ٢؛ بيض ٣٠٠٠؛ خشب ٢٩٥٠٠٠؛ أسماك ١٧٦٨.

## المنتجات المنجمية والمعدنية :

**منتجات الطاقة:** بترول ٧,٩٢ مليون طن؛ غاز طبيعي ٩,٣٥ مليار متر<sup>٣</sup>.  
**أهم الواردات:** أجهزة ووسائل نقل ٣٤,٤٪؛ منتجات صناعية ٢٧,٠٪.  
**أهم الصادرات:** بترول خام ٥٠,٩٪؛ غاز طبيعي ٤٠,٠٪.

# بلجيكا

تقع مملكة بلجيكا في شمال غربي قارة أوروبا.  
يحيط بها كل من هولندا، واللوكسمبورغ، وألمانيا، وفرنسا، وبحر الشمال.  
المناخ: معتدل ورطب على الساحل أشد برودة.

## دراسة إحصائية :

المساحة ٣٠ ٥١٣ كلم<sup>٢</sup>.

عدد السكان ١٠ ١٥٨ ٠٠٠ نسمة.

الكثافة ٣٣٢,٧ نسمة/كلم<sup>٢</sup>.

نسبة المواليد ١,١٤٪.

معدّل الوفيات ١,٠٥٪.

معدّل وفيات الأولاد ٠,٧٦٪.

النمو السنوي ٠,١٣٪.

معدّل التمدين ٩٧٪.

## اقتصاد:

العاصمة: بروكسل.

النتاج الوطني الإجمالي PNB (بالمليار دولار) ٢٦٩,٢٠.

النتاج الوطني الإجمالي/للفرد (بالدولار) ٢٦٣٩٠.

الواردات (بالمليون دولار) ١٤٨ ٦٥٨.

الصادرات (بالمليون دولار) ١٦٣ ٠٤٦.

معدّل البطالة ١٤,٦٪.

معدّل التضخم ١,٥٪.



# Belgique



## أهم المدن :

أنفر، جاند، لياج.

## اليد العاملة:

في الزراعة ٢,٦٪ .

في الصناعة والمناجم ٢٨,٤٪ .

في الخدمات ٦٩,٠٪ .

## توزيع الناتج الفردي الإجمالي :

خدمات ٦٨٪ .

صناعة ٣٠٪ .

زراعة ٢٪ .

المنتجات الزراعية : (بالمغاطن) شمندر سكري ٥,٧٢؛ بطاطا ٢,٠٧؛ قمح ١,٤٧؛ شعير ٠,٣٧؛ بيرة ١٤,١٠؛ خنازير ٦,٦٣؛ أبقار ٣,٢٤؛ حليب ٣,٢٤ مليون هكتو ليدر؛ لحوم ١,٥٦؛ أسماك ٣٥ ٠٠٠ .

المنتجات المنجمية والمعدنية : (بالمليون طن) زينك ٠,٢٠؛ رصاص ٠,٢؛ فولاد ١١,٥٨؛ فونط ٩,١٩؛ جلد مكرر ٠,٣٧ .

منتجات الطاقة : فحم حجري ٠,٢١ مليون طن؛ كهرباء ٧٤,٧٢ مليار كيلوواط.

أهم الواردات : أجهزة ووسائل نقل ٢٥٪؛ مواد كيميائية وأسمدة ١٢,٧٪ .

أهم الصادرات : أجهزة ووسائل نقل ٢٧,٤٪؛ مواد كيميائية ١٥,٤٪؛ مواد غذائية وماشية ٩,٥٪؛ ألماس ٧,٠٪ .

# بلغاريا

تقع جمهورية بلغاريا في جنوب شرقي أوروبا.  
تحيط بها كل من رومانيا والبحر الأسود وتركيا واليونان ويوغسلافيا.  
المناخ: معتدل في الجنوب، ومتقلب في الشمال.

## دراسة إحصائية :

المساحة ١١١ ٠٠٠ كلم<sup>٢</sup>.

عدد السكان ٨ ٣٥١ ٠٠٠ نسمة.

الكثافة ٧٥,٢ نسمة/كلم<sup>٢</sup>.

نسبة المواليد ٠,٨١٪.

معدّل الوفيات ١,٣٤٪.

معدّل وفيات الأولاد ١,٥٥٪.

النمو السنوي ٠,٣٨٪.

معدّل التمدين ٧٠,٧٪.

## الاقتصاد:

العاصمة: صوفيا.

الناتج الوطني الإجمالي PNB (بالمليار دولار) ٩,٦٦.

الناتج الوطني الإجمالي/ للفرد (بالدولار) ١١٠٠.

الواردات (بالمليون دولار) ٤٧٥٠.


الصادرات (بالمليون دولار) ٤٧٤٠.

معدّل البطالة ١١٪.

معدّل التضخم ٦٢٪.



# Bulgarie



## أهم المدن :

بلوفديف، فارينا، روس، بورغاس.

## اليد العاملة :

في الزراعة ١٦٪ .

في الصناعة والمناجم ٤٠٪ .

في الخدمات ٤٤٪ .

## توزيع الناتج الفردي الإجمالي :

خدمات ٥٢٪ .

صناعة ٣٥٪ .

زراعة ١٣٪ .

المنتجات الزراعية: (بالمغاطن) قمح ٣,٢٠؛ ذرة ١,٢٠؛ شعير ٠,٩٠؛  
شمندر سكري ٠,٢٥؛ دخان ٢٧ ٠٠٠؛ أغنام ٣,١١؛ خنازير ١,٧٢؛ أبقار  
٠,٦٠؛ لحوم ٠,٣٤.

المنتجات المنجمية والمعدنية: رصاص ٨٩ ٤٠٠ طن؛ جلد ٧١ ٩٠٠ طن؛  
زينك ٧٦ ٧٠٠ طن؛ ذهب ١,٥ طن؛ فولاذ ٢,٧٠ مليون طن.

منتجات الطاقة: فحم معدني ٢٧ مليون طن؛ فحم حجري ٠,١٩ مليون  
طن؛ بترول ٠,١٠ مليون طن؛ كهرباء ٤١,٧٨ مليار كيلوواط.

أهم الواردات: أجهزة ٣٥,١٪؛ محروقات ومواد أولية طبيعية ١٨,٨٪.

أهم الصادرات: أجهزة ١٧٪؛ كماليات ٢٢,٣٪؛ مواد كيميائية ١٤,٦٪.

# بنغلادش

تقع جمهورية بنغلادش الإسلامية في القارة الآسيوية على خليج البنغال.  
تحدها الهند من معظم الجهات، وبورما.  
المناخ: استوائي، الرياح موسمية.

## دراسة إحصائية :

- المساحة ١٤٣٩٩٨ كلم<sup>٢</sup>.
- عدد السكان ١٢٠٠٩٣٠٠٠ نسمة.
- الكثافة ٨١٣,٨ نسمة/كلم<sup>٢</sup>.
- نسبة المواليد ٣,١٪.
- معدّل الوفيات ١,١٪.
- معدّل وفيات الأولاد ٨,٨٪.
- النمو السنوي ٢,٣٪.
- معدّل التمدين ١٨,٢٪.


## اقتصاد:

- العاصمة: دكا.
- النتاج الوطني الإجمالي PNB (بالمليار دولار) ٢٨,٩٠.
- النتاج الوطني الإجمالي/للفرد (بالدولار) ٢٤٠.
- الواردات (بالمليون دولار) ٦٣٢٨.
- الصادرات (بالمليون دولار) ٣١٩٥.
- معدّل البطالة ٤٠٪.
- معدّل التضخم ٨,٩٪.





# Bangladesh



## أهم المدن :

شيناجونج، خولنا، راجشاهي، كومبلا.

## اليد العاملة:

في الزراعة ٥٦٪.

في الصناعة والمناجم ١٤٪.

في الخدمات ٣٠٪.

## توزيع الناتج الفردي الإجمالي :

خدمات ٤٩٪.

صناعة ١٧٪.

زراعة ٣٤٪.

المنتجات الزراعية: (بالملياطن) أرز ٢٧,٧٥؛ قصب سكري ٧,١١؛ قمح ١,٣١؛  
عصير ٠,٧٧؛ دخان ٠,٣٨؛ شاي ٥١؛ أبقار ٢٤,١٣؛ أغنام ١,١٥؛ لحوم ٠,٣٧؛  
أسماك ١,٢٠؛ حليب ١,٨٠.

## المنتجات المنجمية والمعدنية :

منتجات الطاقة : غاز طبيعي ٧,٠ مليار متر<sup>٣</sup>؛ كهرباء ٨,٩١ مليار كيلوواط.  
أهم الواردات : أنسجة ومفاصل مصنعة ٢٥,١؛ أجهزة ووسائل نقل ١٠,٦٪.  
أهم الصادرات : ألحسة جاهزة ٦٠,٢٪؛ منتجات العصير الصناعي ١٠,٢٪.

## بنين

تقع جمهورية بنين الشعبية غربي أفريقيا، على خليج غانا .  
تحيط بها الفولتا العليا، والتوزو، وخليج غينيا، والنيجر.  
المناخ: استوائي حار ورطب .

### دراسة إحصائية :

- المساحة ١١٢ ٦٢٢ كلم<sup>٢</sup> .
- عدد السكان ٥ ٤٥٩ ٠٠٠ نسمة.
- الكثافة ٤٨ نسمة/كلم<sup>٢</sup> .
- نسبة المواليد ٤,٤%.
- معدّل الوفيات ١,٥%.
- معدّل وفيات الأولاد ٨,٥%.
- النموالسنوي ٢,٩٠%.
- معدّل التمدين ٣١,٣%.

### اقتصاد:

- العاصمة: بورتونوفو.
- النتاج الوطني الإجمالي **PNB** (بالمليار دولار) ٢,٠٥.
- النتاج الوطني الإجمالي/للضرد (بالدولار) ٣٧٠.
- الواردات (بالمليون دولار) ٦٨٩.
- الصادرات (بالمليون دولار) ٩٠.
- معدّل البطالة غ.م.
- معدّل التضخم ٣,١%.

# Benin

## أهم المدن :

كوتونو، أويدا، أبومي، باراكو، كاندي.

## اليد العاملة :

في الزراعة ٥٦٪ .

في الصناعة والمناجم ٩٪ .

في الخدمات ٣٥٪ .

## توزيع الناتج الفردي الإجمالي :

خدمات ٥٠٪ .

صناعة ١٣٪ .

زراعة ٣٧٪ .

**المنتجات الزراعية :** (بالمغاطن) أينام (Ignames) ١،٢٨ ؛ دقيق نشوي

١،١٦ ؛ ذرة ٠،٤٩ ؛ قطن خام ٠،٢٦ ؛ ذرة بيضاء ٠،١٢ ؛ ماعز ١،١٨ ؛ أبقار

١،٢٢ ؛ أغنام ٠،٩٤ ؛ أسماك ٣٧٠٠٠ ؛ ذرة بيضاء ٣٠٠٠٠ .

## المنتجات المنجمية والمعدنية :

**منتجات الطاقة :** بترول خام ١٤٩ ٤٠٠ طن؛ كهرباء ٥ مليار كيلوواط.

**أهم الواردات :** منتجات صناعية ٣٠،٧٪؛ مواد غذائية ١٩،٤٪ .

**أهم الصادرات :** قطن ٦٣،٧٪؛ مواد الطاقة ٢١،٣٪؛ بترول خام ٤،٧٪؛

قطن خام ٢،٦٪ .

# بهوتان

تقع مملكة بهوتان في جنوب وسط آسيا ضمن جبال همالايا Hymalaya.  
تحيط بها كل من الصين والهند.  
المناخ: حار جداً في السهول والسواحل وبارد في المرتفعات.

## دراسة إحصائية :


- المساحة ٤٧٠٠٠ كلم<sup>٢</sup>.
- عدد السكان ٨١٦٠٠٠ نسمة.
- الكثافة: ١٧،٤ نسمة/كلم<sup>٢</sup>.
- نسبة المواليد ٣،٩٣٪.
- معدّل الوفيات ١،٥٩٪.
- معدّل وفيات الأولاد ١٢،٣٣٪.
- النمو السنوي ٢،٣٣٪.
- معدّل التمدين ٥،٣٪.

## الاقتصاد:

- العاصمة: تمفو.
- الناتج الوطني الإجمالي PNB (بالمليار دولار) ٠،٢٦.
- الناتج الوطني الإجمالي/للفرد (بالدولار) ٤١٠.
- الواردات (بالمليون دولار) ١١١.
- الصادرات (بالمليون دولار) ٦٧.
- معدّل البطالة غ. م.
- معدّل التضخم ١٥،١٪.



# Bhoutan



## أهم المدن :

بوناكو، بنجا، بارو.

## اليد العاملة:

في الزراعة ٩١٪.

في الصناعة والمناجم ٥٪.

في الخدمات ٤٪.

## توزيع الناتج الفردي الإجمالي :

خدمات ٣١٪.

صناعة ٢٧٪.

زراعة ٤٢٪.

المنتجات الزراعية : (بالطن) ليمون ٥٨ ٠٠٠؛ أرز ٤٣ ٠٠٠؛ ذرة ٤٠ ٠٠٠؛

بطاطا ٣٤ ٠٠٠؛ أبقار ٤٣٥ ٠٠٠؛ خنازير ٧٥ ٠٠٠؛ خشب مضغوط ١،٤١.

المنتجات المنجمية والمعدنية : أحجار كلسية ١٩٨ ٠٠٠ طن؛

دولوميت ٩٠ ٠٠٠ طن؛ جفصين ٢٠ ٠٠٠ طن.

منتجات الطاقة : كهرباء ١،٦٢ مليار كيلوواط.

أهم الواردات : مواد بترولية ٥،٩٪؛ أرز ٣،٥٪؛ عربات ٥،٠٪.

أهم الصادرات : معادن ٢٨،٥٪؛ كهرباء ٢٩،٤٪؛ مواد خشبية ١٧،٠٪.

# بوتسوانا

تقع جمهورية بوتسوانا في أفريقيا الجنوبية.  
يحيط بها كل من ناميبيا، وأنغولا، وجنوب أفريقيا، وزامبيا، وزيمبابوي.  
المناخ: شبه استوائي: الصيف حار والشتاء دافئ نهاراً وبارد ليلاً.

## دراسة إحصائية :


- المساحة ٥٨٢ ١٤٣ كلم<sup>٢</sup>.
- عدد السكان ١,٥٤٩ ٠٠٠ نسمة.
- الكثافة ٢,٧ نسمة/كلم<sup>٢</sup>.
- نسبة المواليد ٣,٧١٪.
- معدّل الوفيات ٠,٦٦٪.
- معدّل وفيات الأولاد ٣,٩٪.
- النمو السنوي ٣,٥٪.
- معدّل التمدين ٢٨,١٪.

## اقتصاد:

- العاصمة: غابورون.
- النتاج الوطني الإجمالي PNB (بالمليار دولار) ٤,٧٣.
- النتاج الوطني الإجمالي/لل فرد (بالدولار) ٣١٠٠.
- الواردات (بالمليون دولار) ١٦٥٠.
- الصادرات (بالمليون دولار) ٢٠٠٠.
- معدّل البطالة ٢٥٪.
- معدّل التضخم ١٠,٥٪.



# Botswana



## أهم المدن :

فرنسيساون، سبلي، بيكوي، كافييه.

## اليد العاملة :

في الزراعة ٦٠٪ .

في الصناعة والمناجم ١٧٪.

في الخدمات ٢٢٪.

## توزيع النتاج الفردي الإجمالي :

خدمات ٤٣٪.

صناعة ٥٢٪.

زراعة ٥٪.

المنتجات الزراعية: (بالميفاطن) ذرة بيضاء ٣٨٠٠٠؛ ذرة ٨٠٠٠؛

جاورس ٢٠٠٠؛ قطن خام ٣٠٠٠؛ قطن حب ٢٠٠٠؛ أبقار ٢،٨٠؛ ماعز ٢،٤٧؛

أغنام ٠،٣٢؛ خشب ١،٣٩؛ أسماك ١٩٠٠.

المنتجات المنجمية والمعدنية: (بالتن) جلد ٢٠١٩٧؛ نيكل ١٧٨٠٨؛

حجر الزرنيخ ٢٠٥؛ ألماس ١٤،٧٢.

منتجات الطاقة: فحم ٠،٩٠ مليون طن؛ كهرباء ٠،٩٢ مليار كيلوواط.

أهم الواردات: أجهزة ووسائل نقل كهربائية ١٨،٨٪؛ مكثات ١٨،٥٪؛ مواد

غذائية كحول ودخان ١٨،٧٪.

أهم الصادرات: ألماس ٧٨،٨٪؛ نيكل ونحاس ٧،٢٪.



# بوركينافاسو

تقع جمهورية بوركينافاسو الديمقراطية الشعبية في غرب أفريقيا جنوب الصحراء الكبرى.

يحدها كل من مالي، والنيجر، وبنين وطوغو، وغانا، وساحل العاج. المناخ: حار وجاف. متوسط الحرارة ٢٨ درجة مئوية.

## دراسة إحصائية :

المساحة ٢٧٤ ٢٠٠ كلم<sup>٢</sup>.

عدد السكان ١٠ ٣٢٤ ٠٠٠ نسمة.

الكثافة ٣٧,٦ نسمة/كلم<sup>٢</sup>.

نسبة المواليد ٤,٦٨٪.

معدّل الوفيات ١,٨٪.

معدّل وفيات الأولاد ١٣٪.

النمو السنوي ٢,٨٦٪.

معدّل التمدين ٢٧,٢٪.

## اقتصاد

العاصمة: أوغندوغو.

الناتج الوطني الإجمالي PNB (بالمليار دولار) ٣,٤٧.

الناتج الوطني الإجمالي/ للفرد (بالدولار) ٣٤٠.

الواردات (بالمليون دولار) ٧٠٧.

الصادرات (بالمليون دولار) ٢٧٦.

معدّل البطالة غ. م.

معدّل التضخم ٧,٨٪.





# Burkina Faso



## أهم المدن :

بوبيو، ديولاسو، كودوغو.

## اليد العاملة:

في الزراعة ٧٥٪.

في الصناعة والمناجم ١٢٪.

في الخدمات ١٣٪.

## توزيع الناتج الفردي الإجمالي :

خدمات ٣٩٪.

صناعة ٢٧٪.

زراعة ١٤٪.

**المنتجات الزراعية:** (بالمليغاطن) ذرة بيضاء ١،٢٩؛ جاورس ٠،٧٨؛ قصب

سكري ٠،٤١؛ ذرة ٠،٤٢؛ قطن خام ٠،١٧؛ فول سوداني ٠،١٤؛ أرز ٤٦٧٠٠؛

ماعز ٦،٨٦؛ أغنام ٥،٣٥؛ أبقار ٤؛ خشب ٩،٢٥؛ أسماك ٨٠٠٠.

**المنتجات المنجمية والمعدنية:** ذهب ٢،٧ طن.

**منتجات الطاقة:** كهرباء ٠،١٥ مليار كيلوواط.

**أهم الواردات:** أجهزة ووسائل نقل ٤١،٥٪؛ منتجات صناعية ١٦،١٪.

**أهم الصادرات:** قطن خام ٢٣،٨٪؛ مواشي ٥،٤٪.



# بوروندي

تقع جمهورية بوروندي في أواسط أفريقيا .  
يجدها كل من رواندا، وتنزانيا، وزائير، وبحيرة تنجانيكا.  
المناخ: حار ورطب في المنخفضات وبارد في المرتفعات.

## دراسة إحصائية :


- المساحة ٢٨٠٠٠ كلم<sup>٢</sup> .
- عدد السكان ٥ ٩٣٦ ٠٠٠ نسمة.
- الكثافة ٢٢٨,٨ نسمة/كلم<sup>٢</sup> .
- نسبة المواليد ٤,٧٪.
- معدّل الوفيات ١,٥٪.
- معدّل وفيات الأولاد ١١,١٪.
- النمو السنوي ٣,٢٪.
- معدّل التمددين ٧٪.

## الاقتصاد:

- العاصمة: بوجومبورا.
- النتاج الوطني الإجمالي PNB (بالمليار دولار) ٠,٨٦.
- النتاج الوطني الإجمالي/للفرد (بالدولار) ١٤٠.
- الواردات (بالمليون دولار) ٢٣٤.
- الصادرات (بالمليون دولار) ١٠٩.
- معدّل البطالة غ. م.
- معدّل التضخم ١٤,٩٪.



# Burundi



## أهم المدن :

كيتيغا.

## اليد العاملة:

في الزراعة ٥٦٪ .

في الصناعة والمناجم ١٥٪ .

في الخدمات ٢٩٪ .

## توزيع الناتج الفردي الإجمالي :

خدمات ٢٩٪ .

صناعة ١٨٪ .

زراعة ٥٣٪ .

**المنتجات الزراعية:** (بالميفاطن) موز ١،٦٠؛ بطاطا حلوة ٥٠،٥٠؛ دقيق

مئوي ٤٧،٠؛ فصوليا ٢٥،٠؛ ذرة ١١،٠؛ بن ٣٣٠٠٠؛ ماعز ٨٥،٠؛ أبقار ٤٤،٠؛

أغنام ٣٧،٠؛ خشب مضغوط ٤٨،٤؛ أسماك ٢٣٠٩٤.

**المنتجات المنجمية والمعدنية:** خزف صيني ٦٦٨٢ طن.

**منتجات الطاقة:** تراب نفطي ١٢٠٠ طن؛ كهرباء ١١٢ مليار كيلوواط.

**أهم الواردات:** أجهزة ووسائل نقل ٢٣،٣٪؛ مواد غذائية ومشتقاتها ١٧،٩٪.

**أهم الصادرات:** بن ٧٦،١٪؛ حديد وجلد ٢،٤٪؛ شاي ١٠،٢٪.

# البوسنة والهرسيكوفين

تقع في أوروبا وقد انفصلت مؤخراً عن يوغسلافيا .  
يحدها كل من بلغاريا ويوغسلافيا، وكرواتيا والبحر الأبيض المتوسط.

## دراسة إحصائية :

- المساحة ٥١ ١٣٠ كلم<sup>٢</sup> .
- عدد السكان ٣ ٤٥٩ ٠٠٠ نسمة.
- الكثافة ٦٧,٦ نسمة/كلم<sup>٢</sup> .
- نسبة المواليد ١,٣٪.
- معدّل الوفيات ٠,٧٪.
- معدّل وفيات الأولاد ١,٣٢٪.
- النمو السنوي ٠,٧٪.
- معدّل التمدين ٤٩٪.

## اقتصاد:

- العاصمة: سرايفو.
- النتاج الوطني الإجمالي PNB (بالمليار دولار) ٣,٥٠.
- النتاج الوطني الإجمالي/لل فرد (بالدولار) ٧٠٠.
- الواردات (بالمليون دولار) ٨٥٣.
- الصادرات (بالمليون دولار) ٤٦.
- معدّل البطالة غ. م.
- معدّل التضخم ٥٧٥٪.



# Bosnia



## اليد العاملة:

- في الزراعة غ. م.
- في الصناعة والمناجم غ. م.
- في الخدمات غ. م.

## توزيع الناتج الفردي الإجمالي:

- زراعة غ. م.
- صناعة غ. م.
- خدمات غ. م.

**المنتجات الزراعية:** (بالميفاطن) ذرة ٠,٦٩؛ قمح ٠,٣٣؛ بطاطا ٠,١٨؛

سكر ١٨٠٠٠؛ خمر ٠,١٠؛ أغنام ٠,٦٠؛ أبقار ٠,٣٩؛ خنازير ٠,٢٢.

**المنتجات المنجمية والمعدنية:** غ. م.

**منتجات الطاقة:** غ. م.

**أهم الواردات:** غ. م.

**أهم الصادرات:** غ. م.



# بولونيا

تقع جمهورية بولونيا في شمال غربي أوروبا.  
يحدها كل من بحر البلطيق، وألمانيا، وتشيكوسلوفاكيا، وليتوانيا،  
وروسيا البيضاء، وأوكرانيا.  
المناخ: معتدل في الغرب، قاري في الشرق.


## دراسة إحصائية :

- المساحة ٣١٢ ٦٧٧ كلم<sup>٢</sup>.
- عدد السكان ٣٨ ٦٤١ ٠٠٠ نسمة.
- الكثافة ١٢٣،٦٢ نسمة/كلم<sup>٢</sup>.
- نسبة المواليد ١١،٥٪.
- معدّل الوفيات ١٪.
- معدّل وفيات الأولاد ١،٣٥٪.
- النمو السنوي ٠،٢٦٪.
- معدّل التمدين ٦٤،٧٪.

## اقتصاد:

- العاصمة: فرسوفيا.
- الناتج الوطني الإجمالي PNB (بالمليار دولار) ١٠٤،٠٦.
- الناتج الوطني الإجمالي/للفرد (بالدولار) ٢٧١٠.
- الواردات (بالمليون دولار) ٢٩ ٣٧٠.
- الصادرات (بالمليون دولار) ٢٣ ٢١٠.
- معدّل البطالة ١٤٪.
- معدّل التضخم ٢٧،٨٪.

# Pologne



## أهم المدن :

لودز، كراكاو، روكلاو، يوزنان.

## اليد العاملة :

في الزراعة ٢٧٪ .

في الصناعة والمناجم ٣٧٪.

في الخدمات ٣٦٪.

## توزيع الناتج الفردي الإجمالي :

خدمات ٥٤٪.

صناعة ٤٠٪.

زراعة ٦٪.

**المنتجات الزراعية:** (بالمغاطن) بطاطا ٢٣؛ شمندر سكري ١٢،٠٨؛ قمح ٨،٨٠؛ بذار القمح ٥،٩٢؛ سكر ١،٧٤؛ خنازير ٢٠،٥؛ أبقار ٧،٩٣؛ أغنام ٠،٨٠؛ لحوم ٢،٥٨؛ خشب ١٨،٨٠؛ أسماك ٤٤٩ ٢٠٠ طن.

**المنتجات المنجمية والمعدنية:** كبريت ٢،١٤ مليون طن؛ نحاس ذائب ٠،٤٠؛ نحاس ٠،٣٨؛ رصاص معدني ٦٦ ٠٠٠ طن؛ فضة ٨٠٠ طن؛ فولاذ ١١،٨٨؛ فونط ٧،٥٤؛ ألومنيوم ٥١٦٠٠.

**منتجات الطاقة:** فحم حجري ١٣٢ مليون طن؛ فحم معدني ٦٣،٥٥ مليون طن؛ غاز طبيعي ٤،٨٠ مليار متر<sup>٣</sup>؛ كهرباء ١٣٩،٠٤ مليار كيلوواط.

**أهم الواردات:** أجهزة ووسائل نقل ٣٤،٦٪؛ منتجات كيميائية ١٧،٢٪؛ محروقات ١٣٪.

**أهم الصادرات:** أجهزة ووسائل نقل ٢٥،٨٪؛ أجهزة خفيفة ١٥،٤٪؛ منتجات صناعية ١٤،٧٪.

# بوليفيا

تقع جمهورية بوليفيا في وسط قارة أميركا الجنوبية .  
يحدها كل من تشيلي، والبيرو، والبرازيل، والپاراغواي، والأرجنتين.  
المناخ: جاف، حار ورطب في المنخفضات وبارد في المرتفعات.

## دراسة إحصائية :

المساحة ١٠٩٨ ٥٨١ كلم<sup>٢</sup> .

عدد السكان ٧ ٤١٤ ٠٠٠ نسمة.

الكثافة ٣٢,٢ نسمة/كلم<sup>٢</sup> .

نسبة المواليد ٣,٢٨%.

معدّل الوفيات ٨,٤%.

معدّل وفيات الأولاد ٧,٥١%.

النمو السنوي ٢,٣٨%.

معدّل التمدين ٦٠,٨%.

## الاقتصاد

العاصمة: لاباز .

النتاج الوطني الإجمالي PNB (بالمليار دولار) ٥,٦٥ .

النتاج الوطني الإجمالي/للفرد (بالدولار) ٧٨٠ .

الواردات (بالمليون دولار) ١٤٢٤ .

الصادرات (بالمليون دولار) ١٠٩٩ .

معدّل البطالة ٥,٨%.

معدّل التضخم ١٠,٢%.





# Bolivie



## أهم المدن :

سانتا كروز، دولا سييرا، كوشابامبا، أورورو، سوكر .

## اليد العاملة :

في الزراعة ٥٠٪ .

في الصناعة والمناجم ٢٤٪ .

في الخدمات ٢٦٪ .

## توزيع النتاج الفردي الاجمالي :

زراعة ١٧٪ . صناعة ٢٣,٧٪ . خدمات ٥٩,٣٪ .

**المنتجات الزراعية :** (بالمغاطن) قصب سكري ٣,١٦؛ بطاطا ٠,٨١؛ موز

٠,٥٢؛ ذرة ٠,٥٢؛ صويا ٠,٧٠؛ أرز ٠,٢٥؛ دقيق نشوي ٠,٣٢؛ أغنام ٧,٧٨؛

أبقار ٦,٠١؛ خنازير ٢,٣٣؛ ماعز ١,٥١؛ خشب ١,٥٥؛ أسماك ٥٩٧٠ .

**المنتجات المنجمية والمعدنية :** زينك ١٢٢٦٤٠ طن؛ رصاص ٢١٢٤٠

طن؛ قصدير ١٨٦٢٤ طن؛ فضة ٤٦,٣٤ طن؛ ذهب ٦,٥٦ طن.

**منتجات الطاقة :** بترول ١,٢٠ مليون طن؛ غاز طبيعي ٤,٠٠ مليار متر<sup>٣</sup>؛

كهرباء ٢,٤١ مليار كيلوواط.

**أهم الواردات :** مواد أولية ٣٥,١٪؛ أجهزة ٤٣,٠٠٪ .

**أهم الصادرات :** زينك ١٥,٨٪؛ غاز طبيعي ١٢,٠٪؛ قصدير ١١,١٪؛ صويا

٩,١٪ .

# بيالوروسيا

تقع في قارة أوروبا، غربي شمالي الاتحاد السوفياتي (سابقاً).  
تحدها كل من أوكرانيا، وبولونيا، وبحر البلطيق، وروسيا.

## دراسة إحصائية :

- المساحة ٢٠٧٦٠٠ كلم<sup>٢</sup>.
- عدد السكان ١٠ ٣٣٢ ٠٠٠ نسمة.
- الكثافة ٤٩,٨ نسمة/كلم<sup>٢</sup>.
- نسبة المواليد ٣,١٪.
- معدّل الوفيات ١٪.
- معدّل وفيات الأولاد ٧,٨٪.
- النمو السنوي ٢,١٠٪.
- معدّل التمدين ٢٦٪.

## الاقتصاد:

- العاصمة: مينسك.
- النتاج الوطني الإجمالي PNB (بالمليار دولار) ٢٠,٥٠.
- النتاج الوطني الإجمالي/للفرد (بالدولار) ٢,٠٠٠.
- الواردات (بالمليون دولار) ١٤٠٦.
- الصادرات (بالمليون دولار) ١٦٦٢.
- معدّل البطالة ٢,٣٪.
- معدّل التضخم ٢٥٠٪.

# Biélorussie

## أهم المدن :

برست، بوبرويسك، غومل، غرونودو، دنيبر، نيمن.

## اليد العاملة:

في الزراعة ١٩٪.

في الصناعة والمناجم ٣١٪.

في الخدمات ٥٠٪.

## توزيع الناتج الفردي الإجمالي :

زراعة ١٧,٢٪ صناعة ٣٧,٨٪ خدمات ٤٤,٩٪.

المنتجات الزراعية: (بالميفاطن) بطاطا ٨,٢٤؛ شعير ٢,٧٠؛ شمتدر سكري ١,٠٧؛ قمح ٠,٣٦؛ سكر ٠,٠٨؛ أبقار ٥,٤٠؛ خنازير ٤,٠٠؛ أغنام ٠,٢٥؛ خشب ١٠,٠٢ مليون متر<sup>٣</sup>.

المنتجات المنجمية والمعدنية: بوطاس ١,٩٥ مليون طن؛ فولاذ ٠,٨٧ مليون طن. منتجات الطاقة: بترول ١,٩٠ مليون طن؛ غاز طبيعي ٠,٣٠ مليون متر<sup>٣</sup>؛ كهرباء ٢٤,٩٠ مليار كيلو واط.

أهم الواردات: معدات بناء وحديد مصتّع ٣٨,٧٪؛ كماليات ١٣,٧٪؛ مواد كيميائية وبنفط ١٣,٨٪.

أهم الصادرات: معدات بناء وحديد مصتّع ٤٨,٩٪؛ كماليات ١٧,٨٪؛ مواد كيميائية وبنفط ١٢,٢٪.

# بيرماني


تقع في قارة آسيا، يحدها كل من الصين، وبنغلادش، ولاوس، ونييلاند، والمحيط الهندي.  
المناخ: معتدل في الجنوب، ومتقلب في الشمال.

## دراسة إحصائية :

- المساحة ٦٧٦ ٥٧٧ كلم<sup>٢</sup>.
- عدد السكان ٤٦ ٥٢٧ ٠٠٠ نسمة.
- الكثافة ٦٨.٨ نسمة/كلم<sup>٢</sup>.
- نسبة المواليد ٣.١٪.
- معدّل الوفيات ١٪.
- معدّل وفيات الأولاد ٧.٨٪.
- النمو السنوي ٢.١٠٪.
- معدّل التمدين ٢٦٪.

## اقتصاد

- العاصمة: رانجون.
- النتاج الوطني الإجمالي PNB (بالمليار دولار) ٣٧.٢٠.
- النتاج الوطني الإجمالي/لل فرد (بالدولار) ٨٠٠.
- الواردات (بالمليون دولار) ١٢٧٢.
- الصادرات (بالمليون دولار) ٨٤٦.
- معدّل البطالة غ. م.
- معدّل التضخم ٢٨.٩٪.



# Birmanie

## اليد العاملة:

في الزراعة ٥٦٪ .

في الصناعة والمناجم ١٢٪ .

في الخدمات ٣٢٪ .

## توزيع الناتج الفردي الإجمالي :

خدمات ٢٨٪ .

صناعة ٩٪ .

زراعة ٦٣٪ .

المنتجات الزراعية: (بالملياطن) أرز ٢٠,١٠؛ قصب سكري ٢,٨٤؛ خضرة مجففة ١٠,٩٦؛ فول سوداني ٠,٤٣؛ قطن خام ٤٣,٠٠٠؛ عصير ٢٥,٠٠٠ طن؛ أبقار ٩,٦٩؛ خنازير ٢,٥٨؛ ماعز وأغنام ١,٤١؛ خشب ٢٢,٥٤؛ أسماك ٨٢٤,٠٠٠؛ جواميس ٢,١١.

المنتجات المنجمية والمعدنية: جفصين ٢٨٩١٦ طن؛ نحاس مركز ٢٤,٠٣٦ طن؛ قصدير مركز ٥٣٠ طن.

منتجات الطاقة: بترول ٠,٧٦ مليون طن؛ غاز طبيعي ١,٧٥ مليار متر<sup>٣</sup>؛ كهرباء ٢,٦٧ مليار كيلو واط.

أهم الواردات: أجهزة ومكنات ٤٢,٤٪؛ مواد صناعية أولية ١٥,٣٪.

أهم الصادرات: منتجات زراعية وأولية ٤٧,٣٪؛ معادن وأحجار كريمة

٨,٧٪؛ منتجات غذائية ٣٤,٥٪.

# بيرو

تقع جمهورية البيرو في شمالي غربي أميركا الجنوبية .  
يحدها كل من الاكوادور، وكولومبيا، والبرازيل، وبوليفيا، والتشيلي، والمحيط الهاديّ .  
المناخ: شبه استوائي أمطاره غزيرة.

## دراسة إحصائية :

المساحة ١ ٢٨٥ ٢١٦ كلم<sup>٢</sup> .

عدد السكان ٢٣ ٤٨٩ ٠٠٠ نسمة.

الكثافة ١٨,٣ نسمة/كلم<sup>٢</sup> .

نسبة المواليد ٢,٩٪ .

معدّل الوفيات ٠,٧٪ .

معدّل وفيات الأولاد ٠,٦٪ .

النموالسنوي ٢,١٤٪ .

معدّل التمدين ٧٢,٢٪ .

## الاقتصاد:

العاصمة: ليما.

النتاج الوطني الإجمالي PNB (بالمليار دولار) ٥٠,٤٠ .

النتاج الوطني الإجمالي/للفرد (بالدولار) ٢١٠٠ .

الواردات (بالمليون دولار) ٩٢٢٥ .

الصادرات (بالمليون دولار) ٥٥٧٢ .

معدّل البطالة ٦٠٪ .

معدّل التضخم ١١,١٪ .



# Pérou



## أهم المدن :

كالاو، أريكيبا، تروجيلو، شيكلايو، بيورا.

## اليد العاملة:

في الزراعة ٣٠٪ .

في الصناعة والمناجم ٢٢٪ .

في الخدمات ٤٨٪ .

## توزيع الناتج الفردي الإجمالي :

خدمات ٥٦٪ .

صناعة ٣٧٪ .

زراعة ٧١٪ .

**المنتجات الزراعية:** (بالملياطن) قصب سكري ٦,٧٠؛ بطاطاً ١,٧٦؛ موز

صومالي ٠,٧١؛ دقيق نشوي ٠,٢٩؛ سكر ٠,٥٠؛ بن ٨٥,٠٠٠؛ خمر ٨٠,٠٠٠ طن؛

أغنام ١١,٦٠؛ خنازير ٢,٤٠؛ أسماك ٨,٩٩.

**المنتجات المنجمية والمعدنية:** (بالمليون طن) حديد معدني ٤,١٤؛ زينك

٠,٦٨؛ نحاس ٠,٣٦؛ زينك معدني ٠,١٥؛ نحاس معدني ٠,٣١؛ قصدير

١٩٨,٠٠؛ فضة ٢٠,٠٠٠؛ أسمدة ٣٧٩؛ ذهب ٥١,٥.

**منتجات الطاقة:** بترول ٦,٢٠ مليون طن؛ فحم حجري ٩٠,٠٠٠ طن؛ غاز

طبيعي ٩٨٠ مليار متر<sup>٣</sup>؛ كهرباء ١٥,٢٠ مليار كيلو واط.

**أهم الواردات:** مواد أولية ٤٨,٢٪؛ كماليات ٢٠,٨٪؛ أجهزة ووسائل نقل ٣١,٤٪.

**أهم الصادرات:** نحاس ١٧,٤٪؛ طحين السمك ١٦,٣٪؛ زينك ٧,٩٪؛ فضة ٢,٢٪.

# تانزانيا

تقع جمهورية تانزانيا المتحدة شرقي القارة الأفريقية .  
يحدها كل من كينيا، وأوغندا، وزائير، ورواندا، ويوروندي، وزامبيا، وملاوي،  
وموزمبيق، والمحيط الهندي.  
المناخ: استوائي حار ورطب.

## دراسة إحصائية :

- المساحة ٩٤٥ ٠٨٧ كلم<sup>٢</sup>.
- عدد السكان ٢٨ ٠٧٢ ٠٠٠ نسمة.
- الكثافة ٣١,٨ نسمة/كلم<sup>٢</sup>.
- نسبة المواليد ٤,٥٥%.
- معدّل الوفيات ١,٩٤%.
- معدّل وفيات الأولاد ١٠,٩٧%.
- النمو السنوي ٢,٦١%.
- معدّل التمدين ٢٤,٤%.

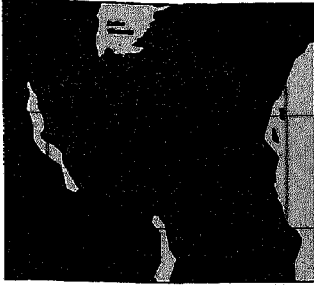
## اقتصاد:

- العاصمة: دودوما.
- النتاج الوطني الإجمالي PNB (بالمليار دولار) ٤,٧٠.
- النتاج الوطني الإجمالي/للفرد (بالدولار) ١٦٥.
- الواردات (بالمليون دولار) ١٤٠٤.
- الصادرات (بالمليون دولار) ٦٣٧.
- معدّل البطالة غ. م.
- معدّل التضخم ٢٢%.





# Tanzanie



## أهم المدن :

دار السلام، زنجبار، موانزا، تانغا.

## اليد العاملة :

في الزراعة ٨٣٪ .

في الصناعة والمناجم ٦٪ .

في الخدمات ١١٪ .

## توزيع الناتج الفردي الإجمالي :

خدمات ٢٦٪ .

صناعة ١٧٪ .

زراعة ٥٧٪ .

**المنتجات الزراعية:** (بالمغاطن) دقيق نشوي ٧,٢٠؛ ذرة ٢,١٥؛ قصب سكري ١,٥٣؛ موز ٠,٨٣؛ موز صومالي ٠,٨٠؛ جاورس ٠,٧٠؛ لب الكاكاو ٠,٣٦؛ بطاطا حلوة ٠,٢٦؛ ذرة بيضاء ٠,٢٢؛ بطاطا ٠,٢٢؛ قطن ٠,١٠؛ بن ٠,٠٩؛ أبقار ١٣,٤٠؛ ماعز ٩,٦٨؛ أغنام ٣,٩٥؛ خنازير ٠,٣٣؛ طيور ٢٥؛ خشب ٣٦,٠٧؛ أسماك ٣٤٣,٠٠٠ طن.

**المنتجات المنجمية والمعدنية:** ألماس ٤٠٨٤٧ قيراط؛ ذهب ٣,٣٧ طن.  
**منتجات الطاقة:** فحم حجري ٣٣٢٠٠ طن؛ كهرباء ٩٠٧ مليار كيلو واط.  
**أهم الواردات:** أجهزة ووسائل نقل ٤٥,٦٪؛ منتجات صناعية أساسية ١٦,٣٪؛ محروقات ١٠,٢٪؛ منتجات كيميائية ٨,٨٪؛ معادن ٥,٥٪؛ منتجات غذائية ٥,٤٪.

**أهم الصادرات:** بن ٢٠,٣٪؛ قطن ١٨,٧٪؛ ألماس ٨٪.

# تايلاند

تقع مملكة تايلاند (سيام في الماضي) في جنوب شرقي آسيا .  
يحدّها كل من لاوس، وبورما، وكمبوديا، وماليزيا، وخليج سيام، وبحر اندمان.  
المناخ: استوائي رطب. حار وماطر وبارد.

## دراسة إحصائية :

المساحة ٥١٣ ١١٥ كلم<sup>٢</sup>.

عدد السكان ٥٨ ٧٩١ ٠٠٠ نسمة.

الكثافة ١١٤,٦ نسمة/كلم<sup>٢</sup>.

نسبة المواليد ٢٪.

معدّل الوفيات ٠,٦٪.

معدّل وفيات الأولاد ٣,٥٪.

النموالسنوي ١,٢٠٪.

معدّل التمدين ٢٠,١٪.

## اقتصاد:

العاصمة: بانكوك.

النتاج الوطني الإجمالي PNB (بالمليار دولار) ١٥٧,٥٠.


النتاج الوطني الإجمالي/لل فرد (بالدولار) ٢٦٣٠.

الواردات (بالمليون دولار) ٧٣ ٣٠٠.

الصادرات (بالمليون دولار) ٥٥ ٥٠٠.

معدّل البطالة ٢,٦٪.

معدّل التضخم ٥,٨٪.



# Thaïlande



## أهم المدن :

شيانغ ماي، هات باي، بيتسانولوك، أودوف ثاني.

## اليد العاملة :

في الزراعة ٥٩٪ .

في الصناعة والمناجم ١٣٪ .

في الخدمات ٢٨٪ .

## توزيع الناتج الفردي الإجمالي :

خدمات ٥١٪ .

صناعة ٣٩٪ .

زراعة ١٠٪ .

**المنتجات الزراعية :** (بالمغاطن) قصب سكري ٥٠,٦٠؛ دقيق نشوي ١٩,٦١؛ أرز ٢٠,٢١؛ كاوتشوك ١٩,٠٩؛ صويا ٠,٥٠؛ عصير ٠,١٦؛ فول سوداني ٠,١٥؛ كوبرا ٥٨ ٠٠٠؛ دخان ٥٢ ٠٠٠؛ قطن ١٤ ٠٠٠؛ أبقار ٧,٥٩؛ خنازير ٤,٥٠؛ جواميس ٤,٧٤؛ خشب ٣٨؛ أسماك ٣,٤٣.

**المنتجات المنجمية والمعدنية :** قصدير منجمي ٣١٠٠ طن؛ تنجستان ٢,٠٣ طن؛ زينك معدن ٧٠ ٠٠٠ طن؛ قصدير معدن ٧٦٠٠ طن.

**منتجات الطاقة :** فحم معدني ١٧,١٠ مليون طن؛ بترول ٢,٦١ مليون طن؛ غاز طبيعي ١٠ مليار متر<sup>٣</sup>؛ كهرباء ٧١,٠٥ مليار كيلوواط.

**أهم الواردات :** أجهزة كهربائية ١٦,٨٪؛ محروقات معدنية ٧,٤٪؛ حديد وفولاذ ٧,٦٪؛ سيارات ٧,٩٪؛ معدات بلاستيكية ٤,١٪؛ مفاعلات نووية ١٨,٢٪.

**أهم الصادرات :** أجهزة كهربائية ومكنات ١٤,٤٪؛ أنسجة وألبسة ٩,٤٪؛ أسماك ومشتقاتها ٩,٦٪؛ أحجار كريمة ٤,٤٪.

## تايوان (الصين الوطنية)

تقع جمهورية الصين الوطنية في جزيرة مقابلة للساحل الجنوبي الشرقي للصين، بين بحر الصين الجنوبي وبحر الصين الشرقي.  
المناخ: صيف ماطر وشتاء معتدل.

### دراسة إحصائية :

المساحة ٣٦٠٠٠ كلم<sup>٢</sup>.

عدد السكان ٢١ ٢٦٨ ٠٠٠ نسمة.

الكثافة ٥٨٧,٩ نسمة/كلم<sup>٢</sup>.

نسبة المواليد ١,٥٣٪.

معدّل الوفيات ٠,٥٤٪.

معدّل وفيات الأولاد ٠,٤٨٪.

النمو السنوي ٠,٩٪.

معدّل التمدين ٧٤,٧٪.

### الاقتصاد

العاصمة: تايبيه.

النتاج الوطني الإجمالي PNB (بالمليار دولار) ٢٦٤.

النتاج الوطني الإجمالي/للفرد (بالدولار) ١٢١٠٠.

الواردات (بالمليون دولار) ١٠٣ ٦٩٨.


الصادرات (بالمليون دولار) ١١١ ٥٨٥.

معدّل البطالة ١,٨٪.

معدّل التضخم ٣,٧٪.



# Taiwan



## أهم المدن :

كاو هيونغ، وكي لونغ، وثاي، ونان.

## اليد العاملة:

في الزراعة ١٢,٢٪.

في الصناعة والمناجم ٣٩,٥٪.

في الخدمات ٤٨,٣٪.

## توزيع الناتج الفردي الإجمالي :

زراعة ١١,٣٪ صناعة ٢٨,٢٪ خدمات ٦٠,٥٪.

المنتجات الزراعية: (بالميفاطن) قصب سكري ٥,٢٧؛ أرز ١,٦٧؛

حمضيات ٠,٤٦؛ فاكهة ٠,٤٨؛ ذرة ٠,٣٢؛ بطاطا حلوة ٠,١٨؛ خنازير ١٠,٠٦؛

ماعز ٠,٤٠؛ أبقار ٠,١٦؛ أسماك ١,١٧.

المنتجات المنجمية والمعدنية: فضة ٣٩٢٦ كلغ؛ ذهب ٧٢ كلغ؛ فولاذ ١٢,١٠ طن.

منتجات الطاقة: فحم حجري ٠,٣٢ مليون طن؛ غاز طبيعي ٧٦٧ مليون

متراً؛ كهرباء ١١٠,٢٧ مليار كيلوواط.

أهم الواردات: معدات الكترونية ١٩,٧٪؛ معدات غير الكترونية ١٢,٣٪؛

منتجات كيميائية ١٠,٥٪؛ حديد فولاذ ٦,٧٪؛ سيارات ٧,١٪.

أهم الصادرات: معدات غير الكترونية ١٩,٧٪؛ معدات الكترونية ٢٠,٣٪؛

مفاصل وبلاستيك ٦,١٪؛ وسائل نقل ٥,٢٪؛ فيبر صناعي ٥,٥٪؛ منتجات

حديدية ٤,٤٪؛ البسة ٤,١٪.

# تركمانيا أو تركمانستان

تقع تركمانستان في جنوب غربي الاتحاد السوفياتي (سابقاً).  
يحدّها كل من إيران، وبحر قزوين، وأوزبيكستان، وأفغانستان.

## دراسة إحصائية :


- المساحة ١٠٠ ٤٨٨ كلم<sup>٢</sup>.
- عدد السكان ٤٠٨١٠٠٠ نسمة.
- الكثافة ٨،٤ نسمة/كلم<sup>٢</sup>.
- نسبة المواليد ١،١٥٪.
- معدّل الوفيات ٠،٧٤٪.
- معدّل وفيات الأولاد ٤،٦٪.
- النمو السنوي ٢،٥٢٪.
- معدّل التمدين ٤٤،٩٪.

## الاقتصاد

- العاصمة: أشق آباد .
- النتاج الوطني الإجمالي PNB (بالمليار دولار) ٥،٢٠ .
- النتاج الوطني الإجمالي/للفرد (بالدولار) ١١٥٠ .
- الواردات (بالمليون دولار) ٩٨ .
- الصادرات (بالمليون دولار) ٥٩٤ .
- معدّل البطالة ٠،٦٪ .
- معدّل التضخم ١٢٦٠٪ .



# Turkmenistan



## اليد العاملة:

في الزراعة ٤٢٪.

في الصناعة والمناجم ٣٠٪.

في الخدمات ٢٨٪.

## توزيع الناتج الفردي الإجمالي :

زراعة ٣٢,٥٪. صناعة ٣١,٠٪. خدمات ٣٦,٥٪.

**المنتجات الزراعية:** (باليغاطن) قمح ١,٠٦؛ بزر قطن ١,٣٠؛ قطن ٠,٤٠؛ ذرة ٠,٢٥؛ شعير ٠,١٠؛ أغنام ٥,٥٥؛ خنازير ٠,١٥؛ أبقار ٠,٧٢؛ أسماك ٠,٢٤؛ خضار ٠,٦٧؛ أثمار ٠,٢٤؛ طن ٢٨٠٠٠.

**المنتجات المنجمية والمعدنية:** كبريت ٠,٢٠ مليون طن؛ سولفات الصوديوم ٠,٢٠ مليون طن؛ فولاذ ١,٣٤ مليون طن.

**منتجات الطاقة:** بترول ٤,٠٠ مليون طن؛ غاز طبيعي ١٥,٦٠ مليار متر<sup>٣</sup>؛ كهرباء ١٠,٥٠ مليار كيلوواط.

**أهم الواردات:** أجهزة ووسائل نقل ٣٠,٣٪؛ منتجات صناعية ٢١,٨٪؛ منتجات غذائية ١٧,١٪؛ منتجات كيميائية ٧,٥٪.

**أهم الصادرات:** محروقات ومعادن ٤٢,٣٪؛ منتجات صناعية ٣٨,١٪؛ منتجات كيميائية ٥,٥٪؛ منتجات غذائية ٤٪.

# تركيا

- تقع جمهورية تركيا في القارة الآسيوية؛ جنوب غربي آسيا، وجنوب شرقي أوروبا. يحدها كل من البحر الأسود، وأرمينيا والمضائق، وبحر مرمرة، وبحر إيجه، وسوريا، والبحر الأبيض المتوسط، والعراق، واليونان، وبلغاريا.
- المناخ: في الصيف حر وجفاف وفي الشتاء بارد وثلج.


## دراسة إحصائية :

- المساحة ٧٧٩٤٥٢ كلم<sup>٢</sup>.
- عدد السكان ٦٢٥٢٦٠٠٠ نسمة.
- الكثافة ٨٠،٢ نسمة/كلم<sup>٢</sup>.
- نسبة المواليد ٢،٣٪.
- معدل الوفيات ٠،٧٪.
- معدل وفيات الأولاد ٤،٧٪.
- النمو السنوي ٢٪.
- معدل التمدين ٦٨،٨٪.

## الخصائص


- العاصمة: أنقرة.
- النتاج الوطني الإجمالي PNB (بالمليار دولار) ١٧١،٤.
  - النتاج الوطني الإجمالي/ للفرد (بالدولار) ٢٧٨٠.
  - الواردات (بالمليون دولار) ٣٣٤٠٠.
  - الصادرات (بالمليون دولار) ٢٠٠٠٠.
  - معدل البطالة ١٠،٢٪.
  - معدل التضخم ٨٩،١٪.





# Turquie

## أهم المدن :



اسطنبول ، إزمير ، أضنة ، بورصة ، قونية.

## اليد العاملة :

في الزراعة ٤٥,٠٪ .

في الصناعة والمناجم ١٩,٩٪ .

في الخدمات ٣٥,١٪ .

## توزيع الناتج الفردي الإجمالي :

زراعة ١٦٪ . صناعة ٣١,٤٪ . خدمات ٥٣,٥٪ .

**المنتجات الزراعية :** (بالميفاطن) بطاطا ٤,٧٥؛ زيتون ٠,٦٠؛ قطن ٠,٧٦؛ دخان ٠,٢٢؛ شاي ٠,١٣؛ قنب ٤,٠٠٠؛ سكر ١,٥٩؛ زيت زيتون ٥,٠٠؛ أغنام ٣٥,٦٥؛ أبقار ١١,٩٠؛ صوف ٣٧,٠٠٠ طن؛ أسماك ٦٠٤١٠٠ طن.

**المنتجات المنجمية والمعدنية :** (بالمليون طن) حديد ٣,٨٤؛ بوكسيت ٠,٤٢؛ كروم ٠,١٩؛ نحاس منجمي ٣٩٢٠٠؛ أسمدة ٣,٨؛ نحاس معدني ٣,٠٤٠٠؛ فولاذ ١٢,٧٠؛ فونط ١٤,٤٠؛ ألمنيوم ٥٩٧٠٠.

**منتجات الطاقة :** فحم معدني ٥٥ مليون طن، بترول ٣,٥١؛ فحم حجري ٢,٨٥ مليون طن؛ غاز طبيعي ٢١٩ مليون متر<sup>٣</sup>؛ كهرباء ٨٦,٧٠ مليار كيلوواط.

**أهم الواردات :** أجهزة غير كهربائية ١٦٪؛ محروقات معدنية ١٢,٢٪؛ حديد وفولاذ ١٠,٢٪؛ سيارات ٩,٢٪.

**أهم الصادرات :** أنسجة وألبسة ٣٤,٧٪؛ حديد وفولاذ ١٣,١٪؛ فاكهة ٦,١٪.

## تشاد

تقع جمهورية تشاد في وسط قارة افريقيا . يحدها كل من ليبيا ، السودان ، وافريقيا الوسطى، والكاميرون، ونيجيريا، والنيجر.  
المناخ: حار وجاف في المناطق الصحراوية، وشبه معتدل في الجنوب .

### دراسة إحصائية :

المساحة ١ ٢٨٤ ٠٠٠ كلم<sup>٢</sup> .

عدد السكان ٦ ٣٦١ ٠٠٠ نسمة.

الكثافة ٥،٠٠ نسمة/كلم<sup>٢</sup> .

نسبة المواليد ٤،٣٧٪.

معدّل الوفيات ١،٨٪.

معدّل وفيات الأولاد ١٢،٢٪.

النمو السنوي ٢،٥٧٪.

معدّل التمدين ٢١،٤٪.

### الاقتصاد:

العاصمة : نجامينا .

النتاج الوطني الإجمالي PNB (بالمليار دولار) ١،٢٨ .

النتاج الوطني الإجمالي/للفرد (بالدولار) ٢٠٠ .

الواردات (بالمليون دولار) ١٤٣ .


الصادرات (بالمليون دولار) ٨٢ .

معدّل البطالة ٣،٠٠٪.

معدّل التضخم ٩،١٪.



# Tchad



## أهم المدن :

سار، موندو، أيشيه، بونغور.

## اليد العاملة :

في الزراعة ٦٠٪.

في الصناعة والمناجم ١٠٪.

في الخدمات ٣٠٪.

## توزيع النتاج الفردي الإجمالي :

خدمات ٢٤٪.

صناعة ٢٢٪.

زراعة ٤٤٪.

**المنتجات الزراعية:** (بالمغاطن) قصب سكري ٣٠،٠؛ دقيق نشوي ٣٣،٠؛

أنيمو Ignose ٢٥،٠؛ ذرة ٢٣،٠؛ فول سوداني ١٥،٠؛ قطن حبوب ١٣،٠؛ بطاطا

حلوة ٤٨ ٠٠٠ طن؛ خضار جافة ٣٤ ٠٠٠ طن؛ أرز ٩٠ ٠٠٠ طن؛ بلح ١٨ ٠٠٠

طن؛ بزر سمسم ١٣ ٠٠٠؛ بطاطا ٨ ٠٠٠ طن؛ أبقار ٤،٦٢؛ ماعز ٣،١٧؛ أغنام

٢،١٥؛ أيليات ٥٩،٠؛ طيور ٤؛ أسماك ٨٠ ٠٠٠.

## المنتجات المنجمية والمعدنية :

**منتجات الطاقة:** كهرباء ٨٥ مليار كيلوواط.

**أهم الواردات:** منتجات بترولية ١٦،٨٪؛ حبوب ١٦،٨٪؛ منتجات طبية

وكيميائية ١١،٥٪؛ أجهزة ووسائل نقل ٨،٥٪؛ أنسجة ٩،٢٪.

**أهم الصادرات:** قطن خام ٣٣،٢٪؛ مواشي ١٧،٨٪.

# جمهورية التشيك


تقع جمهورية التشيك في شرق أوروبا الوسطى .  
يحدها كل من ألمانيا، وبولونيا، والنمسا، وسلافيا .  
المناخ: شتاء بارد وصيف حار وممطر.

## دراسة إحصائية :

- المساحة ٧٨ ٨٦٤ كلم<sup>٢</sup> .
- عدد السكان ١٠ ٣٤٦ ٠٠٠ نسمة.
- الكثافة: ١٣١,٢ نسمة/كلم<sup>٢</sup> .
- نسبة المواليد ٩٣,٠٪.
- معدّل الوفيات ١٤,١٪.
- معدّل وفيات الأولاد ٧٩,٠٪.
- النمو السنوي ٠,٢٪.
- معدّل التمدين ٦٥,٤٪.

## التمويل

- العاصمة : براغ.
- النتاج الوطني الإجمالي PNB (بالمليار دولار) ٤٠,٤٨.
- النتاج الوطني الإجمالي/للفرد (بالدولار) ٣٩٣٠.
- الواردات (بالمليون دولار) ٢٦ ٥٢٧.
- الصادرات (بالمليون دولار) ٢١ ٦١٣.
- معدّل البطالة ٣,٠٠٪.
- معدّل التضخم ٩,١٪.



## Tchèque (Rép.)

### أهم المدن :

براتيسلافا، برنو، أوسترافا.

### اليد العاملة:

في الزراعة ١١٪.

في الصناعة والمناجم ٤٩٪.

في الخدمات ٤٠٪.

### توزيع الناتج الفردي الإجمالي :

خدمات ٥٥٪.

صناعة ٣٩٪.

زراعة ٦٪.

**المنتجات الزراعية:** (بالمغاطن) قمح ٣،٩١؛ شمندر سكري ٣،٦٦؛ شعير

٢،٣٣؛ بطاطا ١،٦٠؛ سكر ٠،٤٣؛ ذرة ٠،١٠؛ خمر ٠،٥٥؛ خنازير ٣،٨٦؛ أبقار

٢،٠٣؛ سمنة ٧٠ ٠٠٠ طن؛ خشب ١١؛ أسماك ٢١٨٠٠ طن.

**المنتجات المنجمية والمعدنية:** فولاذ ٧،٢٠ مليون طن.

**منتجات الطاقة:** فحم معدني ٥٧،٩٥ مليون طن؛ فحم حجري ١٨،٠٠

مليون طن؛ كهرباء ٦٠،٨٤ مليار كيلوواط.

**أهم الواردات:** أجهزة ووسائل نقل ٣٤،٩٪؛ منتجات صناعية ١٦،٤٪؛

منتجات كيميائية ١٣،١٪.

**أهم الصادرات:** منتجات صناعية ٣٠،٥٪؛ أجهزة ووسائل نقل ٢٦،١٪؛

منتجات كيميائية ٩،٩٪؛ منتجات غذائية ومواشي ٥،٢٪.

# تشيلي

تقع جمهورية التشيلي على الشاطئ الغربي لأميركا الجنوبية على المحيط الهادئ. يحدها كل من البيرو، وبوليفيا، والأرجنتين، والمحيط الهادئ. المناخ: يتفاوت بين الشمال والجنوب. من انعدام المطر إلى معدل ٢٦٦٥ ملم.

## دراسة إحصائية :

- المساحة ٧٥٦٩٤٥ كلم<sup>٢</sup>.
- عدد السكان ١٤ ٢١٠ ٠٠٠ نسمة.
- الكثافة ١٨,٨ نسمة/كلم<sup>٢</sup>.
- نسبة المواليد ٢,١٪.
- معدل الوفيات ٠,٦٪.
- معدل وفيات الأولاد ١,٣١٪.
- النمو السنوي ١,٦٪.
- معدل التمدين ٨٣,٩٪.

## الاقتصاد:

- العاصمة: سنتياغو.
- النتاج الوطني الإجمالي PNB (بالمليار دولار) ٥٨,٥٠.
- النتاج الوطني الإجمالي/للفرد (بالدولار) ٤٠٠٠.
- الواردات (بالمليون دولار) ١٤ ٦٥٥.
- الصادرات (بالمليون دولار) ١٦ ٠٣٩.
- معدل البطالة ٤,٩٪.
- معدل التضخم ٨,٢٪.



# Chili



## أهم المدن :

فالياريزو، فينادلار، تالكوانو.

## اليد العاملة:

في الزراعة ١٢٪ .

في الصناعة والمناجم ٣٠٪.

في الخدمات ٥٨٪.

## توزيع النتاج الفردي الإجمالي :

خدمات ٦٣٪.

صناعة ٢٠٪.

زراعة ١٪.

**المنتجات الزراعية:** (بالميفاطن) قمح ١،٣٦؛ ذرة ٠،٩٢؛ بطاطا ٠،٨٧؛

حمضيات ٠،٢١؛ شعير ٠،٩؛ سكر ٠،٤٥؛ خمر ٣،١٠؛ أغنام ٤،٦٤؛ أبقار ٣،٨٠؛

حليب ١،٨٩؛ صوف ١٧٠٠٠ طن؛ خشب مضاف ٣٢،٢؛ أسماك ٧،٢٣.

**المنتجات المنجمية والمعدنية :** (بالمليون طن) حديد ٥،١٠؛ نحاس

٢،٤٧؛ نحاس مذوب ١،٣٢؛ فضة ٠،٩٨؛ موليبيدين ١٤ ٥٠٠؛ ذهب ٣٨،٦٢٦.

**منتجات الطاقة :** فحم حجري ١،٣٣ مليون طن؛ بترول ٠،٦٣ مليون طن؛

غاز طبيعي ١،٩٩ مليار متر<sup>٣</sup>؛ كهرباء ٢٦،٧٤ مليار كيلو واط.

**أهم الواردات :** وسائل نقل ٥٢،٤٪؛ أجهزة ٢٩٪؛ كماليات ١٨،٦٪.

**أهم الصادرات :** مواد معدنية ٤٤،٣٪؛ فاكهة وخضرة ٩،٣٪؛ مواد منجمية ٤٢،٩٪.

# توغو

تقع جمهورية توغو على ساحل أفريقيا الغربية.  
يحدها كل من غانا، وفولتا العليا، وبنين، وخليج غانا، والمحيط الأطلسي.  
المناخ: استوائي حار ورطب.

## دراسة إحصائية :

- المساحة ٥٦٧٨٥ كلم<sup>٢</sup>.
- عدد السكان ١٣٨٠٠٠٠ نسمة.
- الكثافة ٧٢,٩ نسمة/كلم<sup>٢</sup>.
- نسبة المواليد ٤,٤٥٪.
- معدّل الوفيات ١,٢٨٪.
- معدّل وفيات الأولاد ٨,٥٪.
- النمو السنوي ٣,١٧٪.
- معدّل التمدين ٣٠,٨٪.

## اقتصاد:

- العاصمة : لومي.
- الناتج الوطني الإجمالي PNB (بالمليار دولار) ١,٥٢.
- الناتج الوطني الإجمالي/للشخص (بالدولار) ٣٥٠.
- الواردات (بالمليون دولار) ٣٨٤.
- الصادرات (بالمليون دولار) ٢٠٩.
- معدّل البطالة غ. م.
- معدّل التضخم ١٤,٧٪.





# Togo



## أهم المدن :

سودوكي، كياليمي، أتاكبامي، باساري.

## اليد العاملة:

في الزراعة ٦٠٪.

في الصناعة والمناجم ١٥٪.

في الخدمات ٢٥٪.

## توزيع الناتج الفردي الإجمالي :

زراعة ٣٨٪، صناعة ٢١٪، خدمات ٤١٪.

**المنتجات الزراعية:** (بالميفاطن) دقيق نشوي ٠،٤٠؛ أفيوم ٠،٤٠؛ ذرة ٠،٢٨؛ جاورس ٠،٨٠؛ ذرة بيضاء ٨٢ ٠٠٠؛ قطن ٤٤ ٠٠٠ طن؛ أرز ٣٥ ٠٠٠ طن؛ خضار مجففة ٤٣ ٠٠٠ طن؛ فول سوداني ٣٥ ٠٠٠ طن؛ موز ١٦ ٠٠٠ طن؛ لب الكاكاو ١٤ ٠٠٠ طن؛ بن ٢٨ ٠٠٠ طن؛ كاكاو ٧ ٠٠٠ طن؛ زيت النخيل ١٤ ٠٠٠ طن؛ ماعز ٢،٠٤؛ أغنام ١،٢٥؛ خنازير ٠،٩٣؛ أبقار ٠،٢٥؛ طيور ٦؛ أسماك ١٣ ٢٠٠ طن؛ خشب ١،٢٩.

**المنتجات المنجمية والمعدنية:** فوسفات طبيعي ٢،٤٠ مليون طن.

**منتجات الطاقة:** كهرباء ٩١ مليار كيلوواط.

**أهم الواردات:** أجهزة ووسائل نقل ٢٥٪؛ منتجات غذائية ١٨،٥٪؛ قطن

١١،٣٪؛ منتجات كيميائية ٩،٨٪؛ منتجات بترولية مصفاة ٦،١٪.

**أهم الصادرات:** فوسفات كلسي ٢١،١٪؛ قطن ٢٠٪؛ بن ٤،١٪؛ كاكاو ١،٧٪.

# تونس

تقع جمهورية تونس في شمالي القارة الأفريقية .  
يحدّها كل من ليبيا، والجزائر، والبحر الأبيض المتوسط.  
المناخ: معتدل. حرارة وجفاف في الداخل.

## دراسة إحصائية :

المساحة ١٥٤ ٥٣٠ كلم<sup>٢</sup>.

عدد السكان ٨ ٨٩٦ ٠٠٠ نسمة.

الكثافة ٥٤,٢ نسمة/كلم<sup>٢</sup>.

نسبة المواليد ٢,٤١٪.

معدّل الوفيات ٠,٦٪.

معدّل وفيات الأولاد ٤,٣٪.

النمو السنوي ١,٧٨٪.

معدّل التمددين ٥٧,٣٪.

## القطاعات:

العاصمة : تونس.

النتاج الوطني الإجمالي PNB (بالمليار دولار) ١٧,٧٥.

النتاج الوطني الإجمالي/للفرد (بالدولار) ٢٠٠٠.

الواردات (بالمليون دولار) ٧٩٠٣.


الصادرات (بالمليون دولار) ٥٤٧٥.

معدّل البطالة ١٦٪.

معدّل التضخم ٣,٥٪.



# Tunisie



## أهم المدن :

صفاقس، بنزرت، قابس، سوسة، القيروان.

## اليد العاملة :

في الزراعة ٢٢٪ .

في الصناعة والمناجم ٣٢٪ .

في الخدمات ٣٦٪ .

## توزيع الناتج الفردي الإجمالي :

خدمات ٥٣٪ .

صناعة ٣٢٪ .

زراعة ١٥٪ .

**المنتجات الزراعية :** (بالملياطن) قمح ٥٣،٠؛ حمضيات ٢٣،٠؛ شعير ٢٣،٠؛ بلح ١٤،٠؛ أغنام ٧،١١؛ زيت زيتون ٩٠ ٠٠٠ طن؛ خمر ٢٨،٠؛ ماعز ٣٠،١؛ صوف ١٣،٠٠٠ طن؛ أبقار ٦٥،٠؛ خشب ٣٧،٢؛ أسماك ٨٦٦٠٠ طن.

**المنتجات المنجمية والمعدنية :** فوسفات معدني ٦،٥٠ مليون طن؛ حديد منجمي ١٣،٠ مليون طن؛ زينك ١٢٩٠٠ طن؛ فولاذ ١٩،٠ مليون طن.

**منتجات الطاقة :** بترول ٤،٢٨ مليون طن؛ غاز طبيعي ٣٣،٠ مليار متر<sup>٣</sup>؛ كهرباء ٦،٤١ مليار كيلوواط.

**أهم الواردات :** أنسجة ٢٣٪؛ منتجات كيميائية ٢٠٪؛ ألبيسة ٢،٨٪؛ حديد وفولاذ ٢،٣٪؛ معدات طبية ١،٩٪.

**أهم الصادرات :** ألبيسة ٤٣،٢٪؛ بترول ومواد بترولية ٩،٤٪؛ زيت زيتون ٦،٥٪؛ أسيد فوسفوري ٣،٢٪؛ منتجات كيميائية ٢،٩٪؛ فوسفات ٢،٨٪؛

تجهيزات كهربائية ٦،٥٪.

# جامايكا

تقع في القارة الأميركية لكنها إحدى جزر الهند الغربية، في المحيط الأطلسي  
تبعد عن جزيرة كونا نحو ٩٠ ميلاً .  
المناخ: معتدل عموماً ، وخاصة على الجبال .

## دراسة إحصائية :

المساحة ١٠ ٩٩١ كلم<sup>٢</sup> .

عدد السكان ٢ ٥٢٠ ٠٠٠ نسمة .

الكثافة ٢٢٩,٣ نسمة/كلم<sup>٢</sup> .

نسبة المواليد ٢,٣٧% .

معدّل الوفيات ٠,٥٤% .

معدّل وفيات الأولاد ٢,٤% .

النمو السنوي ١,٨٣% .

معدّل التمدين ٥٣,٧% .

## اقتصاد:

العاصمة : كنفستن .

النتاج الوطني الإجمالي PNB (بالمليار دولار) ٣,٣٩ .


النتاج الوطني الإجمالي/للفرد (بالدولار) ١٤٠٠ .

الواردات (بالمليون دولار) ٢٧٤١ .

الصادرات (بالمليون دولار) ١٤٣٨ .

معدّل البطالة ١٧% .


معدّل التضخم ١٩,٩% .



# Jamaique

## أهم المدن :

مانديفيل، سبانيش تاون ، مونتيفويي.



## اليد العاملة:

في الزراعة ٢١٪.

في الصناعة والمناجم ٣٢٪.

في الخدمات ٤٧٪.

## توزيع النتاج الفردي الإجمالي :

خدمات ٥٤٪.

صناعة ٣٧٪.

زراعة ٩٪.

**المنتجات الزراعية:** (بالميفاطن) قصب سكري ٢،٤٥؛ أنيام ٠،٢٢؛

خضار ٠،١٧؛ موز ٧٨٥٧٧؛ موز صومالي ٣٥٨٠٠؛ حمضيات ٥٢٦٣٤ ؛ بن

١٠٠٣٥ ؛ كاكاو ٦١٥٠؛ دخان ٢٠٠٠؛ فلفل ١٧٠٠؛ ماعز ٠،٤٤؛ أبقار ٠،٣٢؛

خنازير ٠،٢٥؛ خشب مضغوط ٠،٥٠؛ أسماك ١١٠٠٠.

**المنتجات المنجمية والمعدنية:** بوكسيت ١٢ مليون طن؛ ألومنيوم ٣،٢٢

مليون طن.

**منتجات الطاقة:** كهرباء ٢،٧٣ مليار كيلوواط.

**أهم الواردات:** مواد أولية ٦٢،٦٪؛ أجهزة ٢٠،٨٪؛ كماليات ٢٠،١٪.

**أهم الصادرات ألومنيوم ٤٤،١٪؛ سكر خام ٥،٦٪؛ بوكسيت ٥،٩٪؛ موز ٣،٧٪؛**

روم ١،٧٪؛ بن ١،٣٪.

# الجزائر

تقع جمهورية الجزائر الديمقراطية الشعبية في شمالي أفريقيا .  
يحدّها كل من تونس، وليبيا، والنيجر ، ومالي ،وموريتانيا، والمغرب،  
والبحر الأبيض المتوسط .  
المناخ: معتدل على طول الشاطئ. حار وجاف في الصحراء الكبرى .

## دراسة إحصائية :


- المساحة ٢١٤٧١٨٣ كلم<sup>٢</sup> .
- عدد السكان ٢٧٩٣٩٠٠٠ نسمة
- الكثافة ١١,٧ نسمة/كلم<sup>٢</sup> .
- نسبة المواليد ٣٪ .
- معدّل الوفيات ٠,٦٪ .
- معدّل وفيات الأولاد ٥,٥٪ .
- النمو السنوي ٢,٢٧٪ .
- معدّل التمدين ٥٥,٨٪ .

## اقتصاد:

- العاصمة : الجزائر .
- النتاج الوطني الإجمالي PNB (بالمليار دولار) ٤٧,٦٠ .
- النتاج الوطني الإجمالي/للفرد (بالدولار) ١٧٠٠ .
- الواردات (بالمليون دولار) ١٥ ٨٧٩ .
- الصادرات (بالمليون دولار) ١٠ ٥٦٠ .
- معدّل البطالة ٢٩٪ .
- معدّل التضخم ١٦,٣٪ .



# Algérie



## أهم المدن :

قسنطينة ، وهران، عنابة.

## اليد العاملة:

في الزراعة ٢٥٪ .

في الصناعة والمناجم ٣٠٪.

في الخدمات ٤٥٪.

## توزيع الناتج الفردي الإجمالي :

خدمات ٤٣,٨٪.

صناعة ٤٤,٢٪.

زراعة ١٢٪.

المنتجات الزراعية: (بالملياطن) قمح ١,٤٠ ؛ شعير ٠,٧٠ ؛ حمضيات

٠,٣٧ ؛ خمر ٠,٥٠ ؛ أغنام ١٧,٨٥ ؛ أبقار ١,٤٦ ؛ أسماك ١٠٦,٠٠٠ .

المنتجات المنجمية والمعدنية: (بالمليون طن) حديد ١,٠٨ ؛ فوسفات

٠,٧٣ ؛ فولاذ خام ٠,٨٠ .

منتجات الطاقة: بترول ٥٦,٨٠ مليون طن؛ غاز طبيعي ٥٨,١٠ مليار

متر<sup>٣</sup>؛ كهرباء ١٨,٢٨ مليون كيلوواط.

أهم الواردات: أجهزة ٣٣٪؛ مواد زراعية ٢٥٪ .

أهم الصادرات: بترول وغاز طبيعي ٩٦,٦٪.

# جورجيا

تقع جورجيا في جنوبي غربي الاتحاد السوفياتي السابق .  
يحدها كل من أرمينيا، والبحر الاسود ، وبحر قزوين، وتركيا.


## دراسة إحصائية :

- المساحة ٦٩٧٠٠ كلم<sup>٢</sup>.
- عدد السكان ٥٥١٤٠٠٠ نسمة.
- الكثافة ٧٩,١ نسمة/كلم<sup>٢</sup>.
- نسبة المواليد ١,١٪.
- معدّل الوفيات ٠,٩٪.
- معدّل وفيات الأولاد ١,٨٪.
- النمو السنوي ٠,٢٪.
- معدّل التمدين ٥٨,٥٪.


## الاقتصاد

- العاصمة : تبيليسي .
- النتاج الوطني الإجمالي PNB (بالمليار دولار) ٢,٥٠.
- النتاج الوطني الإجمالي/لل فرد (بالدولار) ٤٠٠.
- الواردات (بالمليون دولار) ١٤٠.
- الصادرات (بالمليون دولار) ٧٥.
- معدّل البطالة ٣,٤٪.
- معدّل التضخم ١٦٩٪.





# Georgie



## اليد العاملة:

في الزراعة ٢٧٪ .

في الصناعة والمناجم ٢٨٪ .

في الخدمات ٤٥٪ .

## توزيع النتاج الفردي الاجمالي :

خدمات ١٦٪ .

صناعة ٢٣٪ .

زراعة ٦١٪ .

المنتجات الزراعية: (بالملياطن): ذرة ٠,٢٠ مليون طن؛ بطاطا ٠,٢٢ مليون طن؛ قمح ٠,١١؛ شاي ٧٤٠٠٠؛ شعير ٣٨٠٠٠ طن؛ أغنام ١,٣٨؛ أبقار ١,٠٥؛ خنازير ٠,٦٥؛ أسماك ١٥٠٠٠.

المنتجات المنجمية والمعدنية: ذهب ١ طن؛ فولاذ ٠,٥٠ مليون طن. منتجات الطاقة: فحم حجري ٠,١٥ مليون طن؛ بترول ٠,١٢ مليون طن؛ كهرباء ٩,٧٠ مليار كيلو واط.

أهم الواردات: مكينات ومعدات ١٨,٤٪؛ معدات منجمية خفيفة ١٦,٥٪؛ مواد غذائية ١٤,٦٪؛ بترول غاز ٥٢,٩؛ طاقة ١١٪.

أهم الصادرات: منتجات غذائية ١٩,١٪؛ منجميات خفيفة ١٩,٣٪؛ صناعة خفيفة ٧,٦٪؛ معادن حديدية ٤٨,٤٪.

# الدانمارك

تقع مملكة الدانمارك شمال غربي أوروبا.  
يحدها كل من ألمانيا، وبحر الشمال، وبحر البلطيق.  
المناخ: معتدل: صيف لطيف وشتاء بارد.

## دراسة إحصائية :

- المساحة ٤٣٠٦٩ كلم<sup>٢</sup>.
- عدد السكان ٥٢٢٣٠٠٠ نسمة.
- الكثافة ١٢١,٢ نسمة/كلم<sup>٢</sup>.
- نسبة المواليد ١,٣٤%.
- معدّل الوفيات ١,٢١%.
- معدّل وفيات الأوالاد ٠,٥٤%.
- النمو السنوي ٠,١%.
- معدّل التمدين ٨٥,٢%.

## القتصاد:

- العاصمة: كوبنهاغن.
- النتاج الوطني الإجمالي PNB (بالمليار دولار) ١٧٥,٢٠.
- النتاج الوطني الإجمالي/للفرد (بالدولار) ٣٣ ٦٠٠.
- الواردات (بالمليون دولار) ٤٣ ١٦١.
- الصادرات (بالمليون دولار) ٤٨ ٩٧١.
- معدّل البطالة ٩%.
- معدّل التضخم ٢,١%.



# Danemark



## أهم المدن :

أروس، أودنس، فيجل ، هيوزنغ .

## اليد العاملة :

في الزراعة ٥,٦٪ .

في الصناعة والمناجم ٢٧,٥٪ .

في الخدمات ٦٦,٩٪ .

## توزيع الناتج الفردي الإجمالي :

خدمات ٦٩٪ .

صناعة ٢٧٪ .

زراعة ٤٪ .

المنتجات الزراعية: (بالملياطن) قمح ٤,٠٣؛ شمندر سكري ٢,٩٤؛

شعير ٤,١٧؛ بطاطا ١,٤٨؛ سكر الشمندر ٠,٤٧؛ خنازير ١١,١٩؛ أبقار ٢,٠٦؛ حليب

٤,٦٤؛ لحوم ١,٩٠؛ أجبان ٠,٢٨؛ زبدة ٥٥٠٠٠ طن؛ أسماك ١,٨٨ طن .

المنتجات المنجمية والمعدنية: فولاذ ٠,٦٥ مليون طن.

منتجات الطاقة: بترول ١٦,٩ مليون طن؛ غاز طبيعي ٥,٢٢ مليار متر<sup>٣</sup>؛

كهرباء ٣٩,٩٦ مليار كيلوواط .

أهم الواردات: معدات منجمية ٤٤,٦٪؛ مكثات ٢٣,١٪؛ مواد غذائية ٩,١ .

أهم الصادرات: أجهزة كهربائية وغير كهربائية ٢٣,١؛ مواد كيميائية ١٠٪؛

لحم خنازير ٦٪؛ موبيليا ٤,٤٪؛ أقمشة وألبسة ٤,٦٪ .

# دجيبوتي

تقع جمهورية دجيبوتي في منطقة القرن الأفريقي أي في الطرف الشرقي من القارة الأفريقية.

يحدها كل من آريتريا، وأثيوبيا، والصومال، وخليج عدن، وباب المندب، والبحر الأحمر. المناخ: حار وجاف، ترتفع الحرارة كثيراً في المناطق الصحراوية.

## دراسة إحصائية :

المساحة ٢٦ ٠٠٠ كلم<sup>٢</sup>.

عدد السكان ٥٨٦ ٠٠٠ نسمة.

الكثافة ٢٥,٣ نسمة/كلم<sup>٢</sup>.

نسبة المواليد ٣,٨١٪.

معدّل الوفيات ١,٦١٪.

معدّل وفيات الأولاد ١١,٢٪.

النمو السنوي ٢,٢٪.

معدّل التمدين ٨٢,٨٪.

## اقتصاد:

العاصمة: جيبوتي.

النتاج الوطني الإجمالي PNB (بالمليار دولار) ٠,٣٦.


النتاج الوطني الإجمالي/للفرد (بالدولار) ٧٠٠.

الواردات (بالمليون دولار) ٣٧٥.

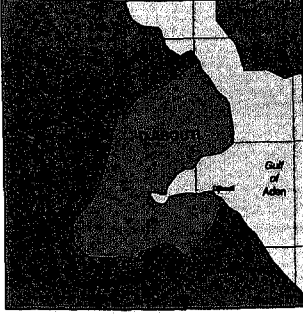
الصادرات (بالمليون دولار) ١٦٧.

معدّل البطالة ٥٠٪.

معدّل التضخم ٣,٥٪.



## Djibouti



### أهم المدن :

تاجوراء، أوبوك، دخيل.

### اليد العاملة:

في الزراعة ١٠٪.

في الصناعة والمناجم ١٠٪.

في الخدمات ٨٠٪.

### توزيع الناتج الفردي الإجمالي :

خدمات ٧٢٪.

صناعة ٢٢٪.

زراعة ٦٪.

المنتجات الزراعية: (بالمغاطن) خضار وبطيخ ٢٢٠٠٠؛ ماعز ٥،٥؛

أغنام ٤٧،٠؛ أسماك ٣٠٠.

المنتجات المنجمية والمعدنية:

منتجات الطاقة: كهرباء ١٨٥ مليار كيلوواط.

أهم الواردات: مواد غذائية كحول ودخان ٣٢،٧٪؛ أنسجة وأحذية ١١،٧٪.

أهم الصادرات: ماشية ١٥،٥٪؛ مواد غذائية ومشتقاتها ١٢،٨٪.

# جمهورية دومينيكان


تقع جمهورية الدومينيكان في الجزء الشرقي من جزيرة هايتي في بحر الأنتيل.  
من القارة الأميركية.  
المناخ: دافئ ولطيف.

## دراسة إحصائية :


المساحة ٤٨ ٤٤٣ كلم<sup>٢</sup>.  
عدد السكان ٧ ٨٢٣ ٠٠٠ نسمة.  
الكثافة ١٦١,٥ نسمة/كلم<sup>٢</sup>.  
نسبة المواليد ٢,٥٧%.  
معدّل الوفيات ٠,٦٤%.  
معدّل وفيات الأولاد ٥,٣٦%.  
النمو السنوي ١,٩%.  
معدّل التمدين ٦٤,٦%.

## اقتصاد:

العاصمة : سانتو دومنغو.  
النتاج الوطني الإجمالي PNB (بالمليار دولار) ١١,٢٦.  
النتاج الوطني الإجمالي/للفرد (بالدولار) ١٤٥٠.  
الواردات (بالمليون دولار) ٢٩٧٦.  
الصادرات (بالمليون دولار) ٧٦٥.  
معدّل البطالة غ.م.  
معدّل التضخم ١٢,٥%.



## Dominicaine



### أهم المدن :

سانتياغو دولوس، كابالروس، سان بترو.

### اليد العاملة:

في الزراعة ٣٩٪.

في الصناعة والمناجم ١٨٪.

في الخدمات ٤٣٪.

### توزيع الناتج الفردي الإجمالي :

خدمات ٦٣٪.

صناعة ٢٢٪.

زراعة ١٥٪.

المنتجات الزراعية: (بالمليون طن) قصب سكري ٦,٩٠؛ موز ٠,٤٢؛ كاكاو

٤٦,٠٠٠ طن؛ بن ٤٢,٠٠٠ طن؛ خشب مضغوط ٠,٩٨؛ أسماك ٢٥,٩٠٠ طن.

المنتجات المنجمية والمعدنية: نيكل ٣١,٠٠٠ طن.

منتجات الطاقة: كهرباء ٤,٩٢ مليار كيلوواط.

أهم الواردات: بترول خام ومواد بترولية ٢٢,٤٪؛ منتجات زراعية ١٦,١٪؛

منتجات حرشية ٣,٩٪.

أهم الصادرات: نيكل ٣١,٩٪؛ سكر خام ٢٠,٤٪؛ كاكاو ٦,٣٪؛ بن ٤,٦٪.

# جزر الرأس الأخضر

هي عبارة عن مجموعة جزر تقع شرقي بايوا - غينيا - الجديدة.  
المناخ: دافئ من تشرين الثاني حتى نيسان وبارد نسبياً من نيسان حتى تشرين الثاني.

## دراسة إحصائية :

- المساحة ٤٠٣٣ كلم<sup>٢</sup>.
- عدد السكان ٣٩٢٠٠٠ نسمة.
- الكثافة ٩٧,٢ نسمة/كلم<sup>٢</sup>.
- نسبة المواليد ٤,٦٢%.
- معدّل الوفيات ٠,٩%.
- معدّل وفيات الأولاد ٥,٥٩%.
- النمو السنوي ٣,٧%.
- معدّل التمدين ٥٤,٣%.

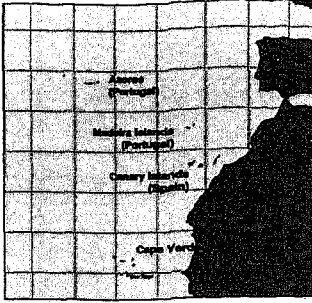
## اقتصاد:

- العاصمة : برايا.
- النتاج الوطني الإجمالي PNB (بالمليار دولار) ٠,٣٦.
- النتاج الوطني الإجمالي/للفرد (بالدولار) ٩٤٠.
- الواردات (بالمليون دولار) ٢٤١.
- الصادرات (بالمليون دولار) ٦.
- معدّل البطالة ٢٧%.
- معدّل التضخم ٥,٤%.





## Cap - Vert (îles Du)



### أهم المدن :

ميندلو.

### اليد العاملة :

في الزراعة ٤٨٪.

في الصناعة والمناجم ١٦٪.

في الخدمات ٣٦٪.

### توزيع الناتج الفردي الإجمالي :

خدمات ٧٠٪.

صناعة ١٧٪.

زراعة ١٣٪.

المنتجات الزراعية: (بالميفاطن) قصب سكري ٢٠٠٠٠؛ موز ٧٠٠٠؛ دقيق نشوي ٢٠٠٠؛ بلح ٢٠٠٠؛ ماعز ١٣٧٠٠٠؛ خنازير ١١١٠٠٠؛ أبقار ١٨٠٠٠؛ أسماك ٧٨٢٠.

المنتجات المنجمية والمعدنية: ملح ٤٠٠٠ طن.

منتجات الطاقة: كهرباء ٥٩،٥٢ مليار كيلوواط.

أهم الواردات: مواد غذائية وكحول ٣٤،٦٪؛ وسائل نقل ١٣،٣٪.

أهم الصادرات: السمك ومشتقاته ٦٢،٦٪؛ الموز ١١،٧٪.

# رواندا

- تقع جمهورية رواندا في وسط شرقي أفريقيا .
- تحيط بها أوغندا، زائير، وبوروندي وتنزانيا .

## دراسة إحصائية :


- المساحة ٢٦ ٣٢٨ كلم<sup>٢</sup> .
- عدد السكان ٧ ٨١٧ ٠٠٠ نسمة .
- الكثافة ٢٩٦,٨٠ نسمة/كلم<sup>٢</sup> .
- نسبة المواليد ٥٢,١% .
- معدّل الوفيات ١٨,٢% .
- معدّل وفيات الأولاد ١١٠% .
- النمو السنوي ٣,٣٩% .
- معدّل التمدين ٥,٤% .

## اقتصاد

- العاصمة : كيغالي .
- الناتج الوطني الإجمالي PNB (بالمليار دولار) ٠٠,٦٠ .
- الناتج الوطني الإجمالي/للفرد (بالدولار) ١٠٠ .
- الواردات (بالمليون دولار) ٢٨٦ .
- الصادرات (بالمليون دولار) ٩٤ .
- معدّل البطالة غ.م .
- معدّل التضخم ٦٤% .



# Rwanda



## أهم المدن :

بوتاري، روهنغيري، كيزيني، شنغوغو.

## اليد العاملة:

في الزراعة ٨٢٪ .

في الصناعة والمناجم ٧٪ .

في الخدمات ١١٪ .

## توزيع الناتج الفردي الإجمالي :

خدمات ٣٧٪ .

صناعة ٢٢٪ .

زراعة ٤١٪ .

**المنتجات الزراعية:** (بالملياطن) موز صومالي ٢،٩٠؛ بطاطا حلوة ٠،٧٧؛

دقيق نشوي ٠،٤٠؛ بطاطا ٠،٢٨؛ جاورس ٠،١٧؛ ذرة ٠،١٠؛ بن ٣٥ ٠٠٠؛ شاي

١٤ ٠٠٠؛ دخان ٤٠٠٠؛ ماعز ١،١٠؛ أبقار ٠،٦١؛ أغنام ٠،٣٩؛ خنازير ٠،١٤؛

خشب ٥،٧٠؛ أسماك ٣٦٠٠ .

**المنتجات المنجمية والمعدنية:** (بالبطن) صناديق معدن وقصدير ١٠٤٨؛

زيت فرام ٢٨٩ .

**منتجات الطاقة:** كهرباء ١٨٥ مليار كيلوواط.

**أهم الواردات:** أجهزة ووسائل نقل ١٤،٥٪؛ محروقات معدنية ١٢،٨٪؛

منتجات غذائية ١١،٤٪ .

**أهم الصادرات:** بن ٦٠،٢٪؛ شاي ٢٣،٤٪ .

# روسيا الاتحادية

تقع روسيا الاتحادية في وسط الاتحاد السوفياتي (سابقاً) .  
يحدها حالياً كل من كازاكيستان، وأوكرانيا، وليتوانيا، وأستونيا، وفنلندا، والمحيط  
المتجمد الشمالي، وبحر بيرينغ، وبحر اليابان، ومنجوليا والصين.

## دراسة إحصائية :

المساحة ١٧٠٧٥٤٠٠ كلم<sup>٢</sup> .

عدد السكان ١٤٧١٦٨٠٠٠ نسمة.

الكثافة ٨,٦٨ نسمة / كلم<sup>٢</sup> .

نسبة المواليد ٩,٣٪ .

معدّل الوفيات ١٤,٧٪ .

معدّل وفيات الأولاد ١٨٪ .

النمو السنوي ٠,١٥-٪ .

معدل التمدين ٧٦٪ .

## اقتصاد

العاصمة : موسكو .

النتاج الوطني الإجمالي PNB (بالمليار دولار) ٣٨٥,٥٠ .

النتاج الوطني الإجمالي / للفرد (بالدولار) ٢٦٠٠ .

الواردات (بالمليون دولار) ٥٧٩٧٠ .

الصادرات (بالمليون دولار) ٧٩٠٥٠ .

معدل البطالة ٣,٥٪ .

معدل التضخم ١٩٠٪ .



# Russie Fédérale

## أهم المدن :

كوبيشيف .



## اليد العاملة :

في الزراعة ١٣ % .

في الصناعة والمناجم ٣٧ % .

في الخدمات ٥٠ % .

## توزيع الناتج الفردي الإجمالي :

خدمات ٥٥ % .

صناعة ٣٨ % .

زراعة ٧ % .

**المنتجات الزراعية :** (بالملياطن) بطاطا ٣٣,٨٣؛ قمح ٢٩,٥٠؛ شعير ١٧؛ شمندر سكري ١٩؛ شوفان ٩؛ دوار الشمس ٢,٥٥؛ سكر ١,٦٩؛ خمر ٧,٠٠ ميغا هيكتوليتير؛ أبقار ٤٣,٣٠؛ خنازير ٢٤,٨٦؛ صوف ٠,١٢؛ خشب ١٢٠ ميغا متر مكعب؛ أسماك ٤,٢٣ .

**المنتجات المنجمية والمعدنية :** ( بالمليون طن ) حديد معدني ٤٦,٨٥؛ ألماس ٨,٥٠ ميغا قيراط ؛ بوكسيت ٣,٦٣؛ المنيوم ٢,٦٧؛ نحاس معدني ٠,٥٠؛ نيكل معدني ٠,١٨؛ ذهب ١٤٢١٠٠ كلغ؛ تصدير مزبيق ٤١٠٠؛ أورانيوم ٢٣٥٠؛ فولاذ ٥١,٣٠؛ فونط ٣٩,٨٠ .

**منتجات الطاقة :** ( بالمليون طن ) بترول ٣٠٦,٧٠؛ فحم حجري ١٦٦,٤٠؛ فحم معدني ٨٣,٦٠؛ غاز طبيعي ٥٩٥ مليار متر<sup>٣</sup>؛ كهرباء ٨٦٢ مليار كيلوواط .

**أهم الواردات :** أجهزة ووسائل نقل ٣٥,٨%؛ منتجات غذائية ٢٩,٤%؛ مواد كيميائية ١٠,٦% .

**أهم الصادرات :** محروقات معدنية ومصنعة ٤٤%؛ معادن ٢٦,٣%؛ مواد كيميائية ٧,٧% .

# رومانيا

تقع جمهورية رومانيا في أوروبا الشرقية .  
يحدها كل من روسيا والمجر، ويوغسلافيا وبلغاريا، والبحر الأسود .  
المناخ : صيف حار ورطب، وشتاء بارد مثلج .

## دراسة إحصائية :


- المساحة ٢٣٧٥٠٠ كلم<sup>٢</sup> .
- عدد السكان ٢٢٦٩٣٠٠٠ نسمة.
- الكثافة ٩٥.٥ نسمة/كلم<sup>٢</sup> .
- نسبة المواليد ١.٠٤٪ .
- معدل الوفيات ١.٢٪ .
- معدل وفيات الأولاد ٢.٣٩٪ .
- النمو السنوي ٠.٠٦٪ - .
- معدل التمدين ٥٥.٤٪ .

## الاقتصاد

- العاصمة : بوخاريسست .
- الناتج الوطني الإجمالي PNB (بالمليار دولار) ٣٢.٢٠ .
- الناتج الوطني الإجمالي / للفرد (بالدولار) ١٤١٠ .
- الواردات (بالمليون دولار ) ٩٤٢٤ .
- الصادرات ( بالمليون دولار) ٨٥٥٢ .
- معدل البطالة ١٠.٥٪ .
- معدل التضخم ٣٢.٢٪ .



# Roumanie



## أهم المدن :

كوسنتا، براسوف، لاسي، غالاتي .

## اليد العاملة :

في الزراعة ٢٣ % .

في الصناعة والمناجم ٤٢ % .

في الخدمات ٣٥ % .

## توزيع الناتج الفردي الإجمالي :

خدمات ٤٦ % .

صناعة ٣٣ % .

زراعة ٢١ % .

**المنتجات الزراعية :** ( بالملياطن ) ذرة ١٢؛ قمح ٧،٦٥؛ بطاطا ٣،٨٨؛ شمندر سكري ٣،٢٧؛ شعير ١،٥٠؛ شوفان ٠،٣٧؛ سكر ٠،٢٢؛ خمر ٤،٦٠ ميغا هيكتوليتري؛ أغنام ١١،٥٠؛ خنازير؛ ٩،٢٦؛ أبقار ٣،٣٠؛ خشب ٩،٥٤ ميغا متر مكعب؛ أسماك ٤٢٦٠٠ .

**المنتجات المنجمية والمعدنية :** ( بالمليون طن ) بوكسيت ٠،١٨؛ حديد معدني ٤٧٠٠٠ بالطن؛ أورانيوم ١٢٠ بالطن؛ فولاذ ٦،٥٦؛ فونط ٤،٣٢؛ ألومنيوم ٠،١٤ .

**منتجات الطاقة :** فحم معدني ٣٤،٨٠ مليون طن؛ بترول ٦،٧٠ مليون طن؛ فحم حجري ١ مليون طن؛ غاز طبيعي ١٩،٥٢ مليار ديسيمتر<sup>٣</sup>؛ كهرباء ٥٩،٣٠ مليار كيلو واط .

**أهم الواردات :** محروقات معدنية ٢٦،٦ %؛ أجهزة ووسائل نقل ٤١،٥ %؛ أنسجة ٩،٩ % .

**أهم الصادرات :** أنسجة ١٦،١ %؛ أجهزة ووسائل نقل ٣٤ %؛ حديد وفولاذ ١٣،٣ % .

# زائير

تقع جمهورية زائير في أفريقيا الاستوائية الوسطى.  
يحدها كل من جمهورية وسط أفريقيا، والسودان، وأوغندا، ورواندا، وبوروندي، وتنزانيا، وأنغولا.  
المناخ : استوائي، في المنخفضات حار ورطب وبارد في المرتفعات.

## دراسة إحصائية :

المساحة ٤٠٩ ٢٣٤٥ كلم<sup>٢</sup>.

عدد السكان ٤٣٩٠١٠٠٠ نسمة.

الكثافة ١٨،٧ نسمة/كلم<sup>٢</sup>.

نسبة المواليد ٤،٨٪.

معدل الوفيات ١،٦٪.

معدل وفيات الأولاد ١٠،٨٪.

النمو السنوي ٣،٣٠٪.

معدل التمدين ٢٩،١٪.

## اقتصاد:

العاصمة : كينشاسة.

النتاج الوطني الإجمالي PNB (بالمليار دولار) ٥،٣٠.

النتاج الوطني الإجمالي / للفرد (بالدولار) ١٢٠.

الواردات (بالمليون دولار) ٣٩٩.

الصادرات (بالمليون دولار) ٤٢٢.


معدل البطالة ٢٣٧٧٣٪.

معدل التضخم ٥٤٢٪.





# Zaire



## أهم المدن :

كانتغا، لوبومباش، كيسانغاني، بوكافو.

## اليد العاملة:

في الزراعة ٥٧٪ .

في الصناعة والمناجم ١٥٪ .

في الخدمات ٢٨٪ .

## توزيع الناتج الفردي الإجمالي :

زراعة ٣٠٪ . صناعة ٢٦٪ . خدمات ٤٤٪ .

**المنتجات الزراعية:** ( بالميفاطن ) دقيق نشوي ١٩,٦٠؛ فول سوداني

٠,٥٥؛ زيت نخيل ٠,١٩؛ بن ٨٠,٠٠٠؛ نخيل ٥٦,٠٠٠؛ قطن ٢٦,٠٠٠؛ كاوتشوك

٩,٠٠٠؛ كاكاو ٧,٠٠٠؛ ماعز ٧,٠٠٨؛ أبقار ١,٦٩؛ أغنام ٠,٩٢؛ خنازير ٠,٨٤؛

طيور ٢١؛ خشب ٤٤,٥٠ ميغا متر مكعب؛ أسماك ٠,١٤ .

**المنتجات المنجمية والمعدنية:** نحاس منجمي ٢٨٦٠٠ طن؛ زينك

١٣٣٠٠ طن؛ حجر الزرنيخ ٣٣٠٠ طن؛ نحاس معدني ٢٨٨٠٠ طن؛ زينك

معدني ٢٥٠٠؛ ذهب ١,٥٠ طن؛ ألماس ١٦٢٥٢ قيراط.

**منتجات الطاقة:** بترول ١,٥١ مليون طن؛ كهرباء ٥,٥٥ مليار كيلوواط.

**أهم الواردات:** أجهزة ووسائل نقل ٣١,٧٪؛ منتجات غذائية ١٩,٦٪؛ طاقة

١٣,٨٪؛ كماليات ٧,٤٪؛ منتجات صناعية أساسية ٢١,١٪.

**أهم الصادرات:** نحاس ٤٧,٦٪؛ ألماس ١١,٤٪؛ بترول ١٠,٨٪؛ بن ٥,٧٪.

# زامبيا

تقع جمهورية زامبيا في جنوب شرق أفريقيا الوسطى .  
يحدّها كل من تنزانيا، وزائير، وأنغولا، وبوتسوانا، وزيمبابوي، وموزامبيق، ومالاوي.  
المناخ : حار في الخريف وممطر في الشتاء (أي في أيار).

## دراسة إحصائية :


- المساحة ٧٥٢ ٦١٤ كلم<sup>٢</sup> .
- عدد السكان ٩ ٤٥٦ ٠٠٠ نسمة.
- الكثافة ١٢,٦ نسمة/كلم<sup>٢</sup> .
- نسبة المواليد ٣,٥٠٪ .
- معدّل الوفيات ١٢,٤٪ .
- معدّل وفيات الأولاد ٧٢٪ .
- النمو السنوي ٣,٧٪ .
- معدل التمدين ٤٣,١٪ .

## اقتصاد:

- العاصمة : لوساكا.
- النتاج الوطني الإجمالي PNB (بالمليار دولار) ٢,٧٥ .
- النتاج الوطني الإجمالي / للفرد (بالدولار) ٣٠٠ .
- الواردات (بالمليون دولار) ٥٤٧ .
- الصادرات (بالمليون دولار) ٧٥٨ .
- معدل البطالة ٣٠٪ .
- معدل التضخم ٢١٥,٣٥٪ .



# Zambie



## أهم المدن :

كيتوي، ندولا، كابوي.

## اليد العاملة :

في الزراعة ٦٥ % .

في الصناعة والمناجم ١٩ % .

في الخدمات ١٦ % .

## توزيع الناتج الفردي الإجمالي :

زراعة ٣١ % . صناعة ٣٥ % . خدمات ٣٤ % .

المنتجات الزراعية : ( بالملياطن ) قصب سكري ١،٣١ ؛ دقيق نشوي ٥٨،٠ ؛ فاكهة وخضار ٣٧،٠ ؛ قمح ٤٣،٠ ؛ قطن ٢٦،٠ ؛ بطاطا حلوة ٥٧،٠ ؛ فول سوداني ٢٧،٠ ؛ ذرة بيضاء ٣٥،٠ ؛ صويا ٢٥،٠ ؛ دوار الشمس ١٠،٠ ؛ دخان ٧،٠ ؛ أبقار ٣،٣ ؛ ماعز ٠،٦٢ ؛ خنازير ٠،٢٩ ؛ أغنام ٦٩،٠ ؛ طيور ٢٢ ؛ خشب ١٣،٨ ميغا متر مكعب ؛ أسماك ٧٠،٠ .

المنتجات المنجمية والمعدنية : نحاس ٠،٣٥ مليون طن ؛ زينك ٣٤٤٦ ؛ حجر الزرنيخ ٣٧٠٥ طن ؛ رصاص ٢٠٠٢ طن ؛ فضة ١٨٨٠٠ كلغ .

منتجات الطاقة : فحم حجري ٠،٣٩ مليون طن ؛ كهرباء ٧،٧٨ مليار كيلوواط .  
أهم الواردات : أجهزة ووسائل نقل ٣٨،٣ % ؛ منتجات صناعية أساسية ١٩،٨ % ؛ منتجات كيميائية ١٦،٩ % ؛ محروقات معدنية ١٢،٣ % ؛ منتجات غذائية ٣،٨ % .

أهم الصادرات : نحاس ٨٦،٤ % ؛ حجر الزرنيخ ١٢،٧ % ؛ زينك ٠،٨ % .

# زيمبابوي

تقع جمهورية زيمبابوي في أفريقيا الجنوبية. يحدها كل من زامبيا، وموزامبيق، وجمهورية جنوب أفريقيا، وبيوتسوانا.  
المناخ: استوائي حار ورطب يتلطف في المرتفعات العالية.

## دراسة إحصائية :

المساحة ٣٨٩ ٣٦١ كلم<sup>٢</sup>.

عدد السكان ١١ ٢٦١ ٠٠٠ نسمة.

الكثافة ٢٨.٨ نسمة/كلم<sup>٢</sup>.

نسبة المواليد ٣.٥%.

معدل الوفيات ٠.٩%.

معدل وفيات الأولاد ٥٣%.

النمو السنوي ٢.٩٦%.

معدل التمدين ٣٢.١%.

## القتصاد:

العاصمة: هاراري.

النتاج الوطني الإجمالي PNB (بالمليار دولار) ٥.٧٦.

النتاج الوطني الإجمالي/ للفرد (بالدولار) ٥١٠.

الواردات (بالمليون دولار) ٢١٦٧.

الصادرات (بالمليون دولار) ٢٢٠٠.

معدل البطالة ٤٥%.

معدل التضخم ٢٢.٦%.



# Zimbabwe



## أهم المدن :

بولواويو، غوبلو، أمتالي.

## اليد العاملة :

في الزراعة ٥٥ .%

في الصناعة والمناجم ٢٠ .%

في الخدمات ٢٥ .%

## توزيع الناتج الفردي الإجمالي :

زراعة ١٦ .%      صناعة ٣٦ .%      خدمات ٤٨ .%

**المنتجات الزراعية :** (بالمغاطن) قصب سكري ٣،٤٧؛ قمح ٠،٢٧؛ دخان ٠،١٨؛ حمضيات ٧٦،٠٠٠؛ فول سوداني ٥٢،٠٠٠؛ قطن ٣٦،٠٠٠؛ سكر ٠،٤٦؛ أبقار ٥٠،٤؛ ماعز ٢،٥٠؛ أغنام ٠،٥٥؛ خشب ٨،٠٣ ميغا متر مكعب؛ أسماك ٢٠٣٠٠ .  
**المنتجات المعدنية والمعدنية :** حديد ٠،٧٤ مليون طن؛ كروم ٠،٥١ مليون طن؛ نيكل ١٤٠٠٠ طن؛ نحاس ٩٤٠٠ طن؛ ذهب ٢٠٥٦٤ كغ؛ نحاس معدني ١٩٢٠٠ طن؛ نيكل معدني ١٩٠٠٠ طن.

**منتجات الطاقة :** فحم حجري ٦ مليون طن؛ كهرباء ٧،٨٧ مليار كيلوواط.  
**أهم الواردات :** أجهزة ووسائل نقل ٣٥،٩٪؛ منتجات صناعية أساسية ١٤،٤٪؛ محروقات ١٢،١٪؛ منتجات كيميائية ١١،٨٪.  
**أهم الصادرات :** دخان ٢٨،٥٪؛ ذهب ١١،٤٪؛ أشابة حديد ٧،٩٪؛ معدن النيكل ٥٪؛ حرير صخري ٣،٩٪.

## ساحل العاج

تقع جمهورية ساحل العاج وسط شمال غربي أفريقيا .  
تحيط بها كل من الفولتا العليا، ومالي، وغينيا، وليبيريا، والمحيط الأطلسي.  
المناخ : إستوائي، حرارة ورطوبة.

### دراسة إحصائية :

المساحة ٢٢٢ ٧٦٢ كلم<sup>٢</sup> .

عدد السكان ٢٥٣ ٠٠٠ ١٤ نسمة.

الكثافة ٤٤,٤ نسمة/كلم<sup>٢</sup> .

نسبة المواليد ٥ .%

معدّل الوفيات ١,٥ .%

معدّل وفيات الأولاد ٨,٨ .%

النمو السنوي ٣,٤ .%

معدل التمدين ٤٣,٦ .%

### اقتصاد

العاصمة : باموسكرو .

النتاج الوطني الإجمالي PNB (بالمليار دولار) ٨,١٠ .

النتاج الوطني الإجمالي / للفرد (بالدولار) ٥٦٦ .

الواردات (بالمليون دولار) ٢٠٩٠ .


الصادرات ( بالمليون دولار) ٣٣٨٠ .

معدل البطالة غ. م .

معدل التضخم ٧,٧ .%



## Côte-D'Ivoire



### أهم المدن :

أبيدجان، بواكيه، دالوا، مان.

### اليد العاملة:

في الزراعة ٥٤ % .

في الصناعة والمناجم ١٥ % .

في الخدمات ٣١ % .

### توزيع الناتج الفردي الإجمالي :

زراعة ٤٢ % . صناعة ٢٦ % . خدمات ٣٢ % .

**المنتجات الزراعية :** (بالميفاطن) دقيق نشوي ١،٥٦؛ كاكاو ٠،٨٠؛ أرز

٠،٧٠؛ ذرة ٠،٥٤؛ موز ٠،٢٠؛ بن ٠،١٤؛ فول سوداني ٠،١٥؛ قطن ٠،١١؛

كاوتشوك ٩٧٠٠٠؛ ذرة بيضاء ٨١٠٠٠؛ جاورس ٣١٠٠٠؛ زيت النخيل

٠،٢٥؛ أغنام ١،٢١؛ أبقار ١،٢٠؛ خشب مضغوط ١٣،٣؛ أسماك ١٠٠ ٧٤ .

**المنتجات المنجمية والمعدنية :** ألماس ٢٠٠٠٠ قيراط.

**منتجات الطاقة :** كهرباء ١،٩٢ مليار كيلوواط.

**أهم الواردات :** بترول خام ومستخرج ٢٢،٥%؛ أجهزة ووسائل نقل ٢١،٢%؛

مواد غذائية ومشتقاتها ١٦،٦% .

**أهم الصادرات :** مواد غذائية ٥٣،١%؛ حب الكاكاو ٣٣،٨%؛ دراق ٧،٤%؛ بن

٧،٣% .

## سري لانكا (سيلان)

تقع جمهورية سري لانكا في المحيط الهندي على بعد نحو ثمانين كيلومتراً جنوب الهند.  
المناخ : إستوائي، حرارة ورطوبة.

### دراسة إحصائية :

المساحة ٦١٠ ٦٥ كلم<sup>٢</sup>.

عدد السكان ١٨ ٠٩٠ ٠٠٠ نسمة.

الكثافة ٢٧٩,٨ نسمة/كلم<sup>٢</sup>.

نسبة المواليد ٢٪.

معدّل الوفيات ٠,٥٪.

معدّل وفيات الأولاد ١,٨٤٪.

النمو السنوي ١,٤٠٪.

معدل التمدين ٢٢,٤٪.

### اقتصاد

العاصمة : كولومبو.

النتاج الوطني الإجمالي PNB (بالمليار دولار) ١١,٨٢ .

النتاج الوطني الإجمالي / للفرد (بالدولار) ٦٥٠ .

الواردات (بالمليون دولار) ٥١٨٥ .

الصادرات ( بالمليون دولار) ٣٧٩٨ .


معدل البطالة غ.م.

معدل التضخم ٧,٧٪.





## Sri Lanka



### أهم المدن :

جافنا، كندي، غالي، كوته، موروتوا.

### اليد العاملة :

في الزراعة ٥٠ % .

في الصناعة والمناجم ١٨ % .

في الخدمات ٢٢ % .

### توزيع الناتج الفردي الإجمالي :

خدمات ٥١ % .

صناعة ٢٥ % .

زراعة ٢٤ % .

**المنتجات الزراعية :** (بالمغاطن) أرز ٢،٦٨؛ دقيق نشوي ٠،٣١؛ شاي

٠،٢٤؛ كاوتشوك ٠،١٠؛ كوبرا ٩٠،٠٠٠؛ كاكاو ٤،٠٠٠؛ أبقار ١،٦٠؛ خنازير

٩٠،٠٠٠؛ ماعز ٠،٥٠؛ خشب ٩،٤٠ ميغا متر مكعب؛ أسماك ٢٢٤،٠٠٠ .

**المنتجات المنجمية والمعدنية :** صوان ١،١٢ مليون طن؛ محلول كحولي

٢٦،٠٠٠ طن.

**منتجات الطاقة :** كهرباء ٤،٦٥ مليار كيلوواط.

**أهم الواردات :** أنسجة ومشتقاتها ١٩،٩%؛ أجهزة ومعدات تنظيف ١٣%؛

منتجات كيميائية ٧،٢%؛ منتجات الخضار ٦،٧% .

**أهم الصادرات :** شاي ١٤%؛ كاوتشوك طبيعي ٢،٧% .

# السعودية

تقع المملكة العربية السعودية في شبه الجزيرة العربية التي تقع بدورها جنوب غربي قارة آسيا. يحدها كل من الأردن، والعراق، والكويت، والخليج العربي، والبحرين، دولة الإمارات العربية، وسلطنة عُمان، واليمن، والبحر الأحمر. المناخ : حار وجاف مع عواصف رملية.

## دراسة إحصائية :

المساحة ٢٢٤٠٠٠٠ كلم<sup>٢</sup>.

عدد السكان ١٧٨٨٠٠٠٠ نسمة.

الكثافة ٨،٠ نسمة/كلم<sup>٢</sup>.

نسبة المواليد ٣،٨٨٪.

معدّل الوفيات ٠،٥٥٪.

معدّل وفيات الأولاد ٤،٨٩٪.

النمو السنوي ٣،٣٣٪.

معدل التمدين ٨٠،٢٪.

## اقتصاد

العاصمة : الرياض.

الناتج الوطني الإجمالي PNB (بالمليار دولار) ١٤٠ .

الناتج الوطني الإجمالي / للفرد (بالدولار) ٧٨٠٠ .

الواردات (بالمليون دولار) ٢٧ ١٨٤ .


الصادرات ( بالمليون دولار) ٤٦ ١٠٠ .

معدّل البطالة غ. م.

معدّل التضخم ٤،٧٪.



# Arabie seoudite



## أهم المدن :

جدة، مكة المكرمة، الطائف، الدمام، الهفوف.

## اليد العاملة:

في الزراعة ٩٪ .

في الصناعة والمناجم ٢٦٪ .

في الخدمات ٦٥٪ .

## توزيع الناتج الفردي الإجمالي :

خدمات ٤١٪ .

صناعة ٥٢٪ .

زراعة ٧٪ .

**المنتجات الزراعية:** (بالملياطن) بلح ٥٥،٠؛ ذرة بيضاء ٢٠،٠؛ أغنام

٢٥،٧؛ أبقار ٢١،٠؛ الألبان ٤١،٠ .

**المنتجات المنجمية والمعدنية:** ذهب ١٣،٥ طن؛ فولاذ ٤١،٢ مليون طن.

**منتجات الطاقة:** بترول ٤٢٦،٥٠ مليون طن؛ غاز طبيعي ٦٠،٣٩ مليار

متراً؛ كهرباء ٠،٦٨ مليون كيلوواط.

**أهم الواردات:** وسائل نقل ٠،٨٢٪؛ آلات ٣،٢١٪؛ نسيج وثياب ٠،٨٧٪ .

**أهم الصادرات:** بترول خام ٩٧٪ .

# السلفادور

تقع جمهورية السلفادور على شاطئ المحيط الهادئ في أميركا الوسطى.  
تحيط بها غواتمالا، وهندوراس.  
المناخ: استوائي، حرارة ورطوبة في المنخفضات، اعتدال في المرتفعات.

## دراسة إحصائية :

المساحة ٢١٠٤١ كلم<sup>٢</sup>.

عدد السكان ٥٧٦٨٠٠٠ نسمة.

الكثافة ٢٧٤،١ نسمة/كلم<sup>٢</sup>.

نسبة المواليد ٣،٣٪.

معدل الوفيات ٠،٦٪.

معدل وفيات الأولاد ٤،١٪.

النمو السنوي ٢،٧٠٪.

معدل التمدين ٤٥،١٪.

## الاقتصاد

العاصمة: سان سلفادور.

النتاج الوطني الإجمالي PNB (بالمليار دولار) ٩،٥٠.

النتاج الوطني الإجمالي/ للفرد (بالدولار) ١٧٤٠.

الواردات (بالمليون دولار) ٢٨٥٣.


الصادرات (بالمليون دولار) ٩٩٨.

معدل البطالة ٧،٥٪.

معدل التضخم ١٠٪.



## El - Salvador



### اليد العاملة:

- في الزراعة ٥٠٪ .
- في الصناعة والمناجم ١٨٪ .
- في الخدمات ٣٢٪ .

### توزيع الناتج الفردي الإجمالي :

- زراعة ١٤٪ .
- صناعة ٢٤٪ .
- خدمات ٦٢٪ .

المنتجات الزراعية: ( بالمغاطن ) قصب سكري ٤,٦٣؛ ذرة ٠,٦٨؛ بن ٠,١٥؛ أبقار ١,٣٤؛ أغنام ١٢,٠٠٠؛ خنازير ٩,٠٠٠؛ ماعز ٦,٠٠٠؛ خشب ٦,٥٠ بالميفا متر مكعب؛ أسماك ١٢,١٠٠ طن.

### المنتجات المنجمية والمعدنية :

منتجات الطاقة: كهرباء ٢,٧٠ مليار كيلوواط.

أهم الواردات: كماليات ٢٨,٨٪؛ منتجات أساسية ٢٥,٤٪؛ بترول ٧,٥٪.

أهم الصادرات: بن ٣١,١٪؛ سكر ٤,٣٪؛ ألبسة ٤,٧٪.

# سلوفاكيا

تقع جمهورية سلوفاكيا في أوروبا الشرقية، يحدها كل من التشيك، وبولونيا، وأوكرانيا، وهنغاريا، والنمسا.

## دراسة إحصائية :

- المساحة ٤٩ ٠٣٦ كلم<sup>٢</sup>.
- عدد السكان ٥ ٣٥٥ ٠٠٠ نسمة.
- الكثافة ١٠٩,٢ نسمة/كلم<sup>٢</sup>.
- نسبة المواليد ١,٢٪.
- معدّل الوفيات ١,٠٪.
- معدّل وفيات الأولاد ١,١٢٪.
- النمو السنوي ٠,٤٪.
- معدّل التمدين ٥٨,٨٪.

## اقتصاد

- العاصمة : براتيسلافا.
- النتاج الوطني الإجمالي PNB (بالمليار دولار) ١٣,١٠ .
- النتاج الوطني الإجمالي / للفرد (بالدولار) ٢٦٧٠ .
- الواردات (بالمليون دولار) ٦١٨١ .
- الصادرات (بالمليون دولار) ٥٥٦٠ .
- معدّل البطالة ١٣,٤٪.
- معدّل التضخم ٩,٩٪.



# Slovaquie

## اليد العاملة:

- في الزراعة ١٠٪ .
- في الصناعة والمناجم ٣٥٪ .
- في الخدمات ٥٥٪ .

## توزيع الناتج الفردي الإجمالي :

- زراعة ٧٪ .
- صناعة ٣٦٪ .
- خدمات ٥٧٪ .

## المنتجات الزراعية: (بالميفاطن) قمح ٢،١٤؛ شمندر سكري ١،٢٠؛ شعير

٠،٨٧؛ ذرة ٠،٥٩؛ بطاطا ٠،٥٣؛ سكر ٠،١٤؛ خمر ٠،٥٥؛ ميغا هيكتو ليدر؛

أغنام ٢،٠٣؛ أبقار ٠،٩١؛ زبدة ١٨ ٠٠٠ طن؛ خشب ٥ ميغا متر مكعب.

## المنتجات المنجمية والمعدنية: فولاذ ٣،٩٠ مليون طن.

منتجات الطاقة: فحم ٣،١٩ مليون طن؛ غاز طبيعي ٢٨٨ مليون متر<sup>٣</sup>؛

كهرباء ١٤،٤٢ مليار كيلوواط.

أهم الواردات: أجهزة ووسائل نقل ٣٢،٧٪؛ منتجات بترولية ٢٧،٨٪؛

منتجات كيميائية ٩،٧٪؛ مواد أولية ٧٪.

أهم الصادرات: منتجات نصف مصنعة ٤١،٩٪؛ أجهزة ووسائل نقل ١٧،٣٪؛

منتجات صناعية ١٥،٢٪؛ منتجات كيميائية ١١،٢٪؛ منتجات غذائية ٨٪.

# سلوفينيا

تقع في وسط أوروبا .  
يحدّها كل من إيطاليا، ويوغسلافيا، والبحر الأبيض المتوسط، والنمسا، وسلوفاكيا،  
والتشيك.

## دراسة إحصائية :

- المساحة ٢٠ ٢٥٦ كلم<sup>٢</sup> .
- عدد السكان ١ ٩٧١ ٠٠٠ نسمة.
- الكثافة ٩٧.٣ نسمة/كلم<sup>٢</sup>.
- نسبة المواليد ١.٠٪.
- معدّل الوفيات ١.٠٪.
- معدّل وفيات الأولاد ٠.٦٥٪.
- النمو السنوي -٠.٠١٪.
- معدّل التمدين ٦٣.٦٪.


## اقتصاد

- العاصمة : ليوبليانا.
- النتاج الوطني الإجمالي PNB (بالمليار دولار) ١٨.٥٠ .
- النتاج الوطني الإجمالي / للفرد (بالدولار) ٩٢٥٠ .
- الواردات (بالمليون دولار) ٨٨١١ .
- الصادرات (بالمليون دولار) ٧٢١٣ .
- معدّل البطالة ١٤.٢٪.
- معدّل التضخم ١٢.٦٪.





# Slovénie



## اليد العاملة:

في الزراعة ٨,٤٪ .

في الصناعة والمناجم ٣٩,٣٪ .

في الخدمات ٥٢,٣٪ .

## توزيع الناتج الفردي الإجمالي :

زراعة ٥٪ . صناعة ٢٨٪ . خدمات ٥٧٪ .

**المنتجات الزراعية:** ( بالميفاطن ) بطاطا ٠,٣٦؛ ذرة ٠,٢٠؛ قمح ٠,١٧؛ شمندر سكري ٠,١٣؛ سكر ٠٠٠ ٢٤ طن؛ خمر ٠,٩٢ ميغا هيكتور ليدر؛ خنازير ٠,٦٢؛ أبقار ٠,٥٠؛ أغنام ٢١ ٠٠٠؛ خشب ١,٠٦ ميغا متر مكعب.  
**المنتجات المنجمية والمعدنية:** فولاذ ٠,٣٥ مليون طن؛ الألمنيوم ٨٢٦٨٢ طن.

**منتجات الطاقة:** فحم حجري ٥,٥٥ مليون طن؛ غاز طبيعي ١٩,٢٧ مليون متر<sup>٣</sup>؛ كهرباء ١١,٦٨ مليار كيلو واط.

**أهم الواردات:** أجهزة ووسائل نقل ٢٦,٤٪؛ منتجات صناعية أساسية ١٩,٦٪؛ كاليات ١٨,١٪؛ منتجات كيميائية ١٢,٤٪.

**أهم الصادرات:** أجهزة ووسائل نقل ٢٩,٤٪؛ كاليات ٢٨,٣٪؛ منتجات صناعية ٢٧,١٪؛ منتجات كيميائية ٩,١٪.

# سوازيلاند

تقع مملكة سوازيلاند جنوب القارة الأفريقية .  
تحدها كل من البلدان: جنوب أفريقيا، والموزامبيق.

## دراسة إحصائية :

المساحة ١٧ ٣٦٤ كلم<sup>٢</sup>.

عدد السكان ٩١٣ ٠٠٠ نسمة.

الكثافة ٥٢,٦ نسمة/كلم<sup>٢</sup>.

نسبة المواليد ٣,٨٥ %.

معدّل الوفيات ١,٠٧ %.

معدّل وفيات الأولاد ٧,٥ %.

النمو السنوي ٢,٧٨ %.

معدّل التمدين ٣١,٢ %.

## اقتصاد:

العاصمة: أمبابان.

النتاج الوطني الإجمالي PNB (بالمليار دولار) ١,٠٨٠ .

النتاج الوطني الإجمالي / للفرد (بالدولار) ١٢٠٠ .

الواردات (بالمليون دولار) ١٠٦٠ .

الصادرات ( بالمليون دولار) ٨٣٣ .

معدّل البطالة غ. م.

معدّل التضخم ١٢,٨ %.



## Swaziland



### أهم المدن :

مانزيني، هافلوك.

### اليد العاملة :

في الزراعة ٤٩٪ .

في الصناعة والمناجم ١٩٪ .

في الخدمات ٣٢٪ .

### توزيع النتاج الفردي الإجمالي :

زراعة ١١٪ . صناعة ٤٢٪ . خدمات ٤٧٪ .

**المنتجات الزراعية:** (بالميفاطن ) قصب سكري ٣،٦٠؛ ذرة ٦٤٠٠٠؛ حمضيات ٥٤٠٠٠؛ قطن ٥٠٠٠٠؛ بطاطا ٦٠٠٠؛ بطاطا حلوة ٦٠٠٠؛ خضار مجففة ٤٠٠٠؛ أبقار ٠،٦٢؛ ماعز ٠،٤٣؛ خنازير ٣٢٠٠٠؛ أغنام ٢٧٠٠٠؛ طيور ١؛ خشب ٢،٣٠ ميغا متر مكعب.

**المنتجات المنجمية والمعدنية:** حريير صخري ٢٦٧٢٠ طن؛ ألماس ٥٢٨٠٠ قيراط.

**منتجات الطاقة:** فحم حجري ٠،١٠ مليون طن؛ كهرباء ٢٨٧ مليار كيلوواط. **أهم الواردات:** أجهزة ووسائل نقل ٢٦،٩٪؛ معادن ومحروقات ومصافي ٤،٥٪؛ منتجات صناعية ١٣،٢٪؛ منتجات غذائية ١٢،٨٪.

**أهم الصادرات:** سكر ٢٤،٦٪؛ أخشاب ومشتقاتها ٤،١٪؛ فاكهة محفوظة ٥،٠٪؛ حريير صخري ٠،٨٪؛ ألماس ٠،٨٪.

# السودان

تقع جمهورية السودان الديمقراطية شمال شرقي القارة الأفريقية. يحدها كل من مصر، وليبيا، والتشاد، وجمهورية وسط أفريقيا، وزائير، وأوغندا، وكينيا، وأثيوبيا، والبحر الأحمر. المناخ: في المناطق الصحراوية حار وجاف، واستوائي في الجنوب.

## دراسة إحصائية :

المساحة ٢٥٠٥٨١٣ كلم<sup>٢</sup>.

عدد السكان ٢٨٠٩٨٠٠٠ نسمة.

الكثافة ٢,١١ نسمة/كلم<sup>٢</sup>.

نسبة المواليد ٢,٤٪.

معدّل الوفيات ١,٢٪.

معدّل وفيات الأولاد ٨,٠٪.

النمو السنوي ٣,٠٪.

معدّل التمددين ٢٤,٦٪.

## الاقتصاد

العاصمة : الخرطوم.

النتاج الوطني الإجمالي PNB (بالمليار دولار) ٧,٥٤.

النتاج الوطني الإجمالي / للفرد (بالدولار) ٢٦٠.

الواردات (بالمليون دولار) ٨٨٠.


الصادرات (بالمليون دولار) ٢٢٠.

معدّل البطالة غ. م.

معدّل التضخم ٨٥٪.



## Soudan



### أهم المدن :

أم درمان، بور سودان، جوبا، عطبرة.

### اليد العاملة:

في الزراعة ٧٢٪ .

في الصناعة والمناجم ١٠٪ .

في الخدمات ١٨٪ .

### توزيع الناتج الفردي الإجمالي :

خدمات ٥٠٪ .

صناعة ١٦٪ .

زراعة ٣٤٪ .

**المنتجات الزراعية:** (بالميفاطن) ذرة بيضاء ٠,٨٥؛ قمح ٠,٢٥؛ قطن

٨٣ ٠٠٠؛ فول سوداني ٠,٦٣؛ بزر سمسم ٠,٣٣؛ موز ٦٨ ٠٠٠؛ دقيق نشوي

٩٠٠٠؛ أغنام ٢٢,٩٠؛ أبقار ٢١,٨٠؛ ماعز ١٦,٥٠؛ ألبينات ٢,٨٠؛ خشب ٢٤,١٠

ميغا متر مكعب؛ أسماك ٤٤ ٢٠٠ طن.

**المنتجات المنجمية والمعدنية:** ذهب ٣,٦ طن.

**منتجات الطاقة:** كهرباء ١,٣٠ مليار كيلوواط.

**أهم الواردات:** منتجات بترولية ١٨,٨٪؛ منتجات غذائية ١٦,٧٪؛

شاحنات ٩٪؛ أجهزة غير كهربائية ٥,٨٪؛ منتجات صناعية ٥٪ .

**أهم الصادرات:** قطن ١٩,١٪؛ بزر سمسم ١٤,٥٪؛ لحوم ١١,٣٪؛ مسكة ٥,٩٪ .

# سوريا

تقع الجمهورية العربية السورية في شبه الجزيرة العربية الموجودة في قارة آسيا.  
وشرقي البحر الأبيض المتوسط.  
يحدها كل من تركيا، والعراق، وفلسطين، ولبنان، والبحر الأبيض المتوسط.  
المناخ : معتدل على العموم. صيف حار وشتاء معتدل البرودة.

## دراسة إحصائية :

المساحة ١٨٥ ١٨٠ كلم<sup>٢</sup>.

عدد السكان ١٤ ٣١٣ ٠٠٠ نسمة.

الكثافة ٧٧,٣ نسمة/كلم<sup>٢</sup>.

نسبة المواليد ٤,٤ %.

معدّل الوفيات ٠,٦ %.

معدّل وفيات الأولاد ٤,٤ %.

النمو السنوي ٢,٥٥ %.

معدّل التمدين ٥٢,٤ %.

## الاقتصاد

العاصمة : دمشق.

النتاج الوطني الإجمالي PNB (بالمليار دولار) ٢١ .

النتاج الوطني الإجمالي / للفرد (بالدولار) ١٥٠٠ .

الواردات (بالمليون دولار) ٥٥٠٠ .


الصادرات ( بالمليون دولار) ٤٠٠٠ .

معدّل البطالة غ. م.

معدّل التضخم ٨,٠ %.



# Syrie



## أهم المدن :

حلب، حماه، حمص، اللاذقية، درعا، السويداء، دير الزور.

## اليد العاملة :

في الزراعة ٢٥ ٪ .

في الصناعة والمناجم ٢٥ ٪ .

في الخدمات ٥٠ ٪ .

## توزيع النتاج الفردي الإجمالي :

زراعة ٢٠,٦ ٪ . صناعة ٣٠,٧ ٪ . خدمات ٤٨,٧ ٪ .

**المنتجات الزراعية:** (بالميفاطن) شمندر سكري ١,٤٠؛ زيتون ٠,٣٣؛ قطن ٠,٣٧؛ حمضيات ٠,٢٨؛ قطن خام ٠,١٩؛ حمص ٣٠٠٠٠؛ سمسم ١٣٠٠٠؛ دخان ١١٠٠٠؛ سكر ٠,١٤؛ زيت زيتون ٨٦٠٠٠؛ أغنام ١٢؛ أبقار ٠,٧٧؛ جمال ٢٤٠٠٠ طن؛ صوف ٢٥٠٠٠ طن؛ خشب ٩٥٠٠٠ طن؛ أسماك ٧٣٠٠ طن.

**المنتجات المنجمية والمعدنية:** فوسفات معدني ١,٢٦ ميغا طن.

**منتجات الطاقة:** بترول ٣١,٧٠ ميغا طن؛ غاز طبيعي ٤,٧٩ ميغا طن مليار متر<sup>٣</sup>.

**أهم الواردات:** مكثات وأجهزة ١٧,٨ ٪؛ منتجات غذائية ١٧,٥ ٪؛ منتجات معدنية أساسية ١٤,٧ ٪؛ وسائل نقل ١٣,١ ٪؛ أنسجة ٧,٥ ٪.

**أهم الصادرات:** بترول ومنتجات بترولية ٦٦,٧ ٪؛ خضار وفاكهة ٩,٣ ٪؛ أنسجة ٢,٩ ٪؛ قطن خام ٥,٥ ٪؛ ماشية ٣,٠٠ ٪.

# سورينام

تقع جمهورية سورينام شمالي أميركا الجنوبية .  
يحدّها كل من البرازيل، والمحيط الأطلسي وغويانا الفرنسية.  
المناخ: شبه استوائي، مع هطول أمطار غزيرة.

## دراسة إحصائية :

- المساحة ١٦٣٨٢٠ كلم<sup>٢</sup>.
- عدد السكان ٤٣٠٠٠٠ نسمة.
- الكثافة ٢,٦ نسمة/كلم<sup>٢</sup>.
- نسبة المواليد ٢,١٪.
- معدّل الوفيات ٠,٦٥٪.
- معدّل وفيات الأولاد ٣,٦٥٪.
- النمو السنوي ٢,٤٥٪.
- معدّل التمدين ٥٠,٤٪.


## الاقتصاد

- العاصمة : پارماريبو.
- النتاج الوطني الإجمالي PNB (بالمليار دولار) ٠,٣٦.
- النتاج الوطني الإجمالي / للفرد (بالدولار) ٨٥٠.
- الواردات (بالمليون دولار) ٤٠٤.
- الصادرات (بالمليون دولار) ٤٠٩.
- معدّل البطالة غ.م.
- معدّل التضخم ٢٣٥,٩٪.





## Surinam



### أهم المدن :

يونيكري، نيوامستردام.

### اليد العاملة :

في الزراعة ٢٠٪ .

في الصناعة والمناجم ٢٥٪ .

في الخدمات ٥٥٪ .

### توزيع الناتج الفردي الإجمالي :

خدمات ٦٥٪ .

صناعة ٢٤٪ .

زراعة ١١٪ .

**المنتجات الزراعية:** أرز ( بالميناطن ) ٠,٢٢ مليون طن؛ موز ٥٠ ٠٠٠ طن؛ قصب سكري ٨٥ ٠٠٠ طن؛ فاكهة ٣٤ ٠٠٠ موز صومالي ١٣ ٠٠٠ طن؛ دقيق نشوي ٤٠٠٠ طن؛ زيت نخيل ١٦٥٠ طن؛ أبقار ٩٨ ٠٠٠ طن؛ خنازير ٣٧ ٠٠٠ طن؛ خشب ١٥ متر<sup>٣</sup>؛ أسماك ١٤ ٧٠٠ طن.

**المنتجات المعدنية والمعدنية:** بوكسيت ٢,٤٠ مليون طن؛ ألومنيوم ٢٢٧ ٠٠٠ طن.  
**منتجات الطاقة:** بترول ١,٧٣ مليون طن؛ كهرباء ١,٤٢ مليار كيلوواط..  
**أهم الواردات:** منتجات جاهزة ٣٥,١٪؛ أجهزة ووسائل نقل ٢٤,٥٪؛ محروقات ومصافي ١٣٪؛ منتجات غذائية ٩,٧٪.

**أهم الصادرات:** ألومنيوم ٤٩,٥٪؛ سلاطين ١١,٤٪؛ موز ١,٩٪؛ أخشاب ومشتقاتها ٠,٢٪.

## السويد (أسوج)


تقع مملكة السويد شمالي القارة الأوروبية .  
يحدّها كل من النرويج وفنلندا وبحر البلطيق.  
المناخ: صيف معتدل ودافئ. وشتاء بارد ومثلج.

### دراسة إحصائية :

- المساحة ٤٤٩ ٩٦٤ كلم<sup>٢</sup> .
- عدد السكان ٨ ٨٢٦ ٠٠٠ نسمة.
- الكثافة ٢١,٥٠ نسمة/كلم<sup>٢</sup>.
- نسبة المواليد ١,١٧٪.
- معدّل الوفيات ١,١١٪.
- معدّل وفيات الأولاد ٠,٤٤٪.
- النمو السنوي ٠,٢٪.
- معدّل التمدين ٨٣,١٪.

### الاقتصاد

- العاصمة : ستوكهولم.
- النتاج الوطني الإجمالي PNB (بالمليار دولار) ٢٢٨,٥ .
- النتاج الوطني الإجمالي / للفرد (بالدولار) ٢٥٦٨٠ .
- الواردات (بالمليون دولار) ٦٤ ٤٣٨ .
- الصادرات ( بالمليون دولار) ٧٩ ٩٠٨ .
- معدّل البطالة ٧,٦٪.
- معدّل التضخم ٢,٥٪.



## Suède



### أهم المدن :

غوتنبرغ، مالمو، أوبسالا، فاستراس.

### اليد العاملة:

في الزراعة ٣,٥ % .

في الصناعة والمناجم ٢٥,٤ % .

في الخدمات ٧١,١ % .

### توزيع الناتج الفردي الإجمالي :

زراعة ٢ % . صناعة ٣٠ % . خدمات ٦٨ % .

**المنتجات الزراعية :** (بالملياطن) شمندر سكري ٢,٣٥؛ شعير ١,٨٣؛ شوفان

١,١٣؛ سكر الشمندر ٠,٤٠؛ خنازير ٢,٣٢؛ أبقار ١,٩٠؛ أغنام ٠,٤٨؛ حليب

٣,٣٥؛ لحوم ٠,٥٤؛ سمنة ٦٢ ٠٠٠؛ خشب ٥٨ متر<sup>٣</sup>؛ أسماك ٢٨٥ ٠٠٠ طن.

**المنتجات المنجمية والمعدنية :** حديد ١٢,٩٨ ميغا طن؛ زينك ٠,١٧ ميغا

طن؛ رصاص ٨٣ ٠٠٠ طن؛ نحاس معدني ١٠٦ ٠٠٠ طن؛ نحاس منجمي

٨٤ ٤٠٠؛ رصاص معدني ٨٣ ٠٠٠ طن؛ ألومنيوم ٨٣٩٠٠ .

**منتجات الطاقة :** كهرباء ١٤٣,٣٩ مليار كيلوواط.

**أهم الواردات :** أجهزة ووسائل نقل ٣٦%؛ منتجات كيميائية ١١,٥%؛

منتجات غذائية ٧,٤% .

**أهم الصادرات :** أجهزة ووسائل نقل ٤٣,٢%؛ منتجات ورقية ١٠,٢%؛

منتجات كيميائية ٩,٩%؛ خشب ومعجون خشب ٦,١% .

# سويسرا

يقع الاتحاد الكونفدرالي السويسري في وسط القارة الأوروبية .  
يحده كل من ايطاليا، وفرنسا، وألمانيا، والنمسا.  
المناخ: معتدل إجمالاً. تخف الحرارة شمالاً وترتفع جنوباً.

## دراسة إحصائية :

- المساحة ٢٩٣ ٤١ كلم<sup>٢</sup> .
- عدد السكان ٧ ٠٣٩ ٠٠٠ نسمة.
- الكثافة ١٧٠,٥ نسمة/كلم<sup>٢</sup> .
- نسبة المواليد ١,١٦ %.
- معدّل الوفيات ٠,٨٦ %.
- معدّل وفيات الأولاد ٠,٥١ %.
- النمو السنوي ٠,٣١ %.
- معدّل التمدين ٦٠,٨ %.

## اقتصاد

- العاصمة : بارن.
- النتاج الوطني الإجمالي PNB (بالمليار دولار) ٣٠٦ .
- النتاج الوطني الإجمالي / للفرد (بالدولار) ٤٣٧٠٠ .
- الواردات (بالمليون دولار) ٧٩ ٩٨٥ .
- الصادرات ( بالمليون دولار) ٧٧ ٦٤٩ .
- معدّل البطالة ٤,٢ %.
- معدّل التضخم ١,٨ %.



## Suisse

### أهم المدن :

زوريخ، جنيف، بال، لوزان، لوسرن.

### اليد العاملة :

في الزراعة ٥,٦ % .

في الصناعة والمناجم ٣٣,٢ % .

في الخدمات ٦١,٢ % .

### توزيع الناتج الفردي الإجمالي :

زراعة ٥,٤ % . صناعة ٢٤,٠ % . خدمات ٧٠,٦ % .

المنتجات الزراعية: (بالميفاطن) شمندر سكري ٠,٨٠؛ بطاطا ٠,٦٨؛ قمح

٠,٦٠؛ شعير ٠,٣٠؛ ذرة ٠,١٨؛ خمر ١,٣٠؛ أبقار ١,٧٠؛ خنازير ١,٦٨؛ حليب

٣,٩٠؛ لحوم ٠,٤٢؛ أجبان ٠,١٣؛ زبدة ٤٠,٠٠٠؛ خشب ٤,٣٠؛ أسماك ٣١٦٠ .

المنتجات المنجمية والمعدنية: ألومنيوم ٢٤ ٢٠٠ طن .

منتجات الطاقة: غاز طبيعي ٢,٦٠ مليون متر<sup>٣</sup>؛ كهرباء ٦٠,٠٣ مليار

كيلوواط.

أهم الواردات: أجهزة والكترونيات ٢٠%؛ منتجات كيميائية ١٣,٢%؛ آلات

تشبيث ١٢,٦%.

أهم الصادرات: أجهزة والكترونيات ٢٦,٦%؛ منتجات كيميائية ٢٤%؛

آلات تشبيث ٢٢%.

# سينغافورة

تقع جمهورية سينغافورة جنوبي شرقي آسيا وهي عبارة عن جزيرة صغيرة  
تقع في أقصى جنوبي جزيرة الملايو .  
المناخ : حار ورطب.

## دراسة إحصائية :

- المساحة ٦٦٢ كلم<sup>٢</sup>.
- عدد السكان ٢ ٩٨٩ ٠٠٠ نسمة.
- الكثافة ٤٦٦٣,٠٠ نسمة/كلم<sup>٢</sup>.
- نسبة المواليد ١,٦ %.
- معدّل الوفيات ٠,٥ %.
- معدّل وفيات الأولاد ٠,٤ %.
- النمو السنوي ١,١٧ %.
- معدّل التمددين ١٠٠ %.

## الاقتصاد:

- العاصمة : سنغافورة.
- النتاج الوطني الإجمالي PNB (بالمليار دولار) ٨١,٣٠ .
- النتاج الوطني الإجمالي / للفرد (بالدولار) ٢٧١٠٠ .
- الواردات (بالمليون دولار) ١٢٤ ٥٠٧ .
- الصادرات ( بالمليون دولار) ١١٨ ٢٦٥ .
- معدّل البطالة ٢,٦ %.
- معدّل التضخم ١,٧ %.



# Singapour



## اليد العاملة:

في الزراعة ١٪ .

في الصناعة والمناجم ٣٥٪ .

في الخدمات ٦٤٪ .

## توزيع الناتج الفردي الإجمالي :

خدمات ٧٢,٨٪ .

صناعة ٢٧٪ .

زراعة ٠,٢٪ .

المنتجات الزراعية : (بالطن) خضار ٥١٩٨؛ فاكهة ٢٨٠؛ طيور ٤,٤٠؛

أسماك ١١٢٨٠ .

## المنتجات المنجمية والمعدنية :

منتجات الطاقة : كهرباء ٢٠,٦٧ مليار كيلوواط.

أهم الواردات : مكينات مكتبية ٨,٨٪؛ بترول ٧,٥٪؛ أجهزة تلفون

وتلفزيون ٧٪ .

أهم الصادرات : مكينات مكتبية ٢٢,٣٪؛ منتجات بترولية ٩,٩٪؛

أجهزة تلفون وتلفزيون ٩,٧٪؛ آلات نظرية ٢,٣٪ .

# السينيغال

- تقع جمهورية السينيغال في القسم الشمالي الغربي من أفريقيا .  
يحدها كل من مالي، وموريتانيا، وغينيا، والمحيط الأطلسي.  
المناخ: استوائي حار ورطب ممطر بغزارة.

## دراسة إحصائية :

المساحة ١٩٦ ٧٢٢ كلم<sup>٢</sup> .

عدد السكان ٨ ٣١٢ ٠٠٠ نسمة.

الكثافة ٤٢,٣ نسمة/كلم<sup>٢</sup>.

نسبة المواليد ٤,٣ %.

معدّل الوفيات ١,٦ %.

معدّل وفيات الأولاد ٦,٨ %.

النمو السنوي ٢,٧٠ %.

معدّل التمدين ٤٢,٣ %.

## اقتصاد:

العاصمة : داكار.

النتاج الوطني الإجمالي PNB (بالمليار دولار) ٦,٠٥ .

النتاج الوطني الإجمالي / للفرد (بالدولار) ٧٣٠ .

الواردات (بالمليون دولار) ١٣٢٠ .

الصادرات ( بالمليون دولار) ٦٨٠ .


معدّل البطالة ٧,٩ %.

معدّل التضخم ٣٠ %.





## Senegal



### أهم المدن :

كاولاك، سان لويس، تيهه، ديوريل.

### اليد العاملة :

في الزراعة ٧٠٪ .

في الصناعة والمناجم ١٥٪ .

في الخدمات ١٥٪ .

### توزيع الناتج الفردي الإجمالي :

زراعة ١٧٪ . صناعة ٢٠٪ . خدمات ٦٣٪ .

**المنتجات الزراعية:** (بالمغاطن) فول سوداني ٠,٧٦؛ ذرة بيضاء ٠,٥٤؛ أرز ٠,١٨؛ ذرة ٠,١٢؛ دقيق نشوي ٧٧ ٠٠٠ طن؛ قطن ٢٠ ٠٠٠ طن؛ زيت الفول ٠,١١؛ أغنام ٤,٦٠؛ ماعز ٣,١١؛ أبقار ٢,٨٠؛ جمال ٠,٥٠؛ خنازير ٠,٣٢؛ خشب ٥؛ أسماك ٣٧٨ ٠٠٠ .

**المنتجات المنجمية والمعدنية:** فوسفات كلسي ١,٥٠ مليون طن.

**منتجات الطاقة:** كهرباء ٧٦٢ مليار كيلوواط.

**أهم الواردات:** أجهزة ووسائل نقل ٢٠,٢٪؛ منتجات بترولية ١٢,٧٪؛

أرز ٧,٤؛ منتجات الحليب ٤,٨٪؛ منتجات طبية ٣,٦٪.

**أهم الصادرات:** منتجات بترولية ١٢,٣٪؛ سردين ١٢,٢؛ فوسفات ٨,٢؛

سمك مجلد ٧,٥٪؛ زيت الفول السوداني ٧,٤؛ أرضي شوكي ٧,٣٪؛ قطن ٤,١٪.

# الصومال

تقع جمهورية الصومال الديمقراطية في منطقة القرن الأفريقي .  
يحدها كل من دجيبوتي، وخليج عدن، والمحيط الهندي، وكينيا، وأثيوبيا.  
المناخ: حار وجاف.

## دراسة إحصائية :

- المساحة ٦٣٧ ٦٥٧ كلم<sup>٢</sup> .
- عدد السكان ٦ ٧٣٤ ٠٠٠ نسمة.
- الكثافة ١٠,٦ نسمة/كلم<sup>٢</sup> .
- نسبة المواليد ٥,٠٢٪ .
- معدّل الوفيات ١,٨٥٪ .
- معدّل وفيات الأولاد ١٢,٢٪ .
- النمو السنوي ٣,١٧٪ .
- معدّل التمدين ٢٥,٨٪ .

## الاقتصاد:

- العاصمة : مقديشو.
- النتاج الوطني الإجمالي PNB (بالمليار دولار) ١ .
- النتاج الوطني الإجمالي / للفرد (بالدولار) ١٥٠ .
- الواردات (بالمليون دولار) ٢٩٦ .
- الصادرات ( بالمليون دولار) ١٣٠ .
- معدّل البطالة غ.م .
- معدّل التضخم ١٦,٣٪ .

# Somalie



## أهم المدن :

هرجيزا، كيسيمايو، مرقة، بربارة.

## اليد العاملة:

في الزراعة ٦٥٪ .

في الصناعة والمناجم ٨٪ .

في الخدمات ٢٧٪ .

## توزيع الناتج الفردي الإجمالي :

خدمات ٢٦٪ .

صناعة ٩٪ .

زراعة ٦٥٪ .

**المنتجات الزراعية:** (بالمغاطن) ذرة ٢٥،٠؛ جاورس ٩٢٠٠٠ طن؛ موز ٤٣٠٠٠؛ قصب سكري ٢٠،٠؛ خضار ٢٦٠٠٠ طن؛ جزور وأتربة ٣٣٠٠٠ طن؛ سمسم ٢٢٠٠٠ طن؛ لوبياء ١٢٠٠٠ طن؛ أرز ٢٠٠٠ طن؛ بلح ١٠٠٠٠ طن؛ قطن ٦٠٠٠ طن؛ فول سوداني ١٠٠٠ طن؛ ماغز ١٢؛ أغنام ١٣؛ ألبان ٤؛ أبقار ٥؛ خشب ٩،٤٠؛ أسماك ١٤٨٥٠ طن.

## المنتجات المنجمية والمعدنية :

**منتجات الطاقة :** كهرباء ٢٥٨ مليار كيلوواط.

**أهم الواردات:** بترول ٣٣،١٪؛ منتجات للزراعة ٢٢،١٪؛ منتجات غذائية ١٠،٥٪؛ أجهزة ووسائل نقل ٩،٧٪.

**أهم الصادرات:** ماشية ٥٦،٧٪؛ موز ٥،٨٪؛ أسماك ١٠،٨٪؛ منتجات زراعية ٤٦،١٪.

# الصين الشعبية

تقع جمهورية الصين الشعبية في شرقي القارة الآسيوية .  
يحدها: المحيط الهندي وروسيا، ومنغوليا، وكوريا الشمالية، والهند الصينية،  
وبورما، والهند، والنيبال، والباكستان، وأفغانستان.  
المناخ: دافئ ورطب صيفاً، وبارد شتاءً، كما أنه يختلف حسب المناطق.

## دراسة إحصائية :

المساحة ٩ ٥٩٦ ٩٦١ كلم<sup>٢</sup>.

عدد السكان ١ ٢٠٦ ٦٠٠ ٠٠٠ نسمة.

الكثافة ١٢٦,٠٠ نسمة/كلم<sup>٢</sup>.

نسبة المواليد ١,٧٪.

معدّل الوفيات ٠,٧٪.

معدّل وفيات الأولاد ٤,٤٪.

النمو السنوي ١,١٢٪.

معدّل التمدين ٣٠,٢٪.

## اقتصاد:

العاصمة : بيكين.

النتاج الوطني الإجمالي PNB (بالمليار دولار) ٧٨٠,٨ .

النتاج الوطني الإجمالي / للفرد (بالدولار) ٦١٠ .

الواردات (بالمليون دولار) ١٢٩ ١٠٠ .

الصادرات ( بالمليون دولار) ١٤٨ ٨٠٠ .

معدّل البطالة ٢١,٧٪.

معدّل التضخم ١٠,١٪.



# Chine

## أهم المدن :



شانغهاي، تيايخين، ووهان، شنيانغ، غوانجو.

## اليد العاملة :

في الزراعة ٦٣٪ .

في الصناعة والمناجم ٢١٪ .

في الخدمات ١٦٪ .

## توزيع الناتج الضربي الإجمالي :

زراعة ١٨،٨٪ . صناعة ٤٨،٥٪ . خدمات ٢٢،٧٪ .

**المنتجات الزراعية:** (بالمغاطن ) أرز ١٧٩،٩٦؛ ذرة ١٠٧،٣٥؛ قمح ١٠٠،٠٠؛ قصب سكري ٦٥،٧٣؛ بطاطا ٤٣،٢٦؛ صويا ١٢،٨١؛ شمندر سكري ١٢،٥٣؛ فول سوداني ٩،٧١؛ شاي ٠،٦٣؛ حرير ٠٠٠ ٨٤؛ سكر ٦،٧٩؛ خنازير ٤٢٤،٦٧؛ أغنام ١٢٢،٧٠؛ أبقار ١٠٠،٨٧؛ صوف ٠،٢٦؛ خشب ٠،٣٠؛ أسماك ٢٢،٧٠ .

**المنتجات المنجمية والمعدنية:** (بالمغاطن) بوكسيت ٦،٦٠؛ زينك ١،٠٥؛ رصاص ٠،٤٢؛ قصدير ٥٤ ٠٠٠ طن؛ فضة ٢٢ طن؛ ذهب ١٣٠ طن؛ فولاذ ٩٣،٨٤ مليون طن؛ فونط ١٠٥،٠٩ طن؛ ألومنيوم ١،٦٥ طن.

**منتجات الطاقة:** (بالمغاطن) بترول ١٤٨،٨٠ طن؛ فحم حجري ١،٢٩؛ فحم معدني ٩٤،٠ مليون طن؛ غاز طبيعي ١٧،٠٢ مليار متر<sup>٣</sup>؛ كهرباء ٩٨٣،٧٥ مليار كيلوواط.

**أهم الواردات:** أجهزة ووسائل نقل ٤٣،٣٪؛ مواد نسيجية ٢٧،٥٪.

**أهم الصادرات:** مواد نسيجية ١٧،٩٪؛ أجهزة ووسائل نقل ١٦،٧٪؛ مواد غذائية ٩،٢٪.

# طاجيكستان

تقع طاجيكستان جنوب الاتحاد السوفياتي (سابقاً).  
يحدها كل من الصين، وباكستان، وأفغانستان، وتركمنستان، وأوزبكستان، وكيرغيزيا.

## دراسة إحصائية :

- المساحة ١٤٣ ١٠٠ كلم<sup>٢</sup>.
- عدد السكان ٥ ٨٣٢ ٠٠٠ نسمة.
- الكثافة ٤٠,٨ نسمة/كلم<sup>٢</sup>.
- نسبة المواليد ٢,٨ %.
- معدّل الوفيات ٠,٧ %.
- معدّل وفيات الأولاد ٤,٧ %.
- النمو السنوي ١,٩٩ %.
- معدّل التمدين ٣٢,٢ %.

## اقتصاد:

- العاصمة : دوشامبي .
- النتاج الوطني الإجمالي PNB (بالمليار دولار) ١,٨٣ .
- النتاج الوطني الإجمالي / للفرد (بالدولار) ٣١٥ .
- الواردات (بالمليون دولار) ٦٩٠ .
- الصادرات ( بالمليون دولار) ٧٠٧ .
- معدّل البطالة ١,٨ %.
- معدّل التضخم ٦٣٥ %.



# Tadjikistan



## اليد العاملة:

في الزراعة ٤٢٪ .

في الصناعة والمناجم ٣٨٪ .

في الخدمات ٢٠٪ .

## توزيع الناتج الفردي الإجمالي :

زراعة ٢٣,٢٪ . صناعة ٣٥,٢٪ . خدمات ٣١,٥٪ .

المنتجات الزراعية : (بالمغاطن) قمح ٠,٢٣؛ قطن ٠,١٣؛ بطاطا ٠,١٥؛

ذرة ٤٥ ٠٠٠ طن؛ شعير ٤٠ ٠٠٠ طن؛ أغنام ٢,٠٨؛ أبقار ١,٢٤؛ ماعز ٠,٨٤؛

خنازير ٤٦ ٠٠٠ طن؛ أسماك ٣٨٠٠ طن.

المنتجات المنجمية والمعدنية : (بالمغاطن) ذهب ٤٠٠ كلغ؛ فولاذ

٠,٨٦؛ ألومنيوم ٠,٢٥ .

منتجات الطاقة : (بالمغاطن) فحم ٠,١٠؛ بترول ٣١ ٠٠٠ طن؛ غاز طبيعي

٣٣ مليون متر<sup>٣</sup>؛ كهرباء ١٧ مليار كيلو واط.

أهم الواردات : منتجات غذائية ٤٦,٦٪؛ منتجات صناعية أساسية

٤٠,٦٪؛ منتجات كيميائية ٤,٤٪؛ أنسجة ٨,٦٪؛ منتجات كمالية ٥,٤٪ .

أهم الصادرات : منتجات حديدية أساسية ٨١,٨٪؛ أنسجة ١٧,٤٪ .

# العراق

تقع الجمهورية العراقية في شبه الجزيرة العربية وضمن دول الشرق الأوسط المتواجدة في قارة آسيا. يحدها كل من تركيا، وإيران، والخليج العربي، والكويت، والعربية السعودية، والأردن، وسوريا.  
المناخ: جاف وحار صيفاً، بار ورطب شتاءً.

## دراسة إحصائية :

- المساحة ٤٣٥ ٣١٧ كلم<sup>٢</sup>.
- عدد السكان ٢٠ ٤١٣ ٠٠٠ نسمة.
- الكثافة ٤٧,٠٠ نسمة/كلم<sup>٢</sup>.
- نسبة المواليد ٤,٤ %.
- معدّل الوفيات ٠,٧ %.
- معدّل وفيات الأولاد ٦,٧ %.
- النمو السنوي ٣,٧ %.
- معدّل التمدين ٧٤,٦ %.


## اقتصاد:

- العاصمة : بغداد.
- النتاج الوطني الإجمالي PNB (بالمليار دولار) ٢٤ .
- النتاج الوطني الإجمالي / للفرد (بالدولار) ١٢٠٠ .
- الواردات (بالمليون دولار) ٦٥٢٠ .
- الصادرات ( بالمليون دولار) ١٠ ٣٨٠ .
- معدّل البطالة ٤٥ %.
- معدّل التضخم ٥٠ %.





# Irak



## أهم المدن :

البصرة، الموصل، الكركوك، أور، النجف، كربلاء.

## اليد العاملة:

في الزراعة ٤٠٪ .

في الصناعة والمناجم ٢٦٪ .

في الخدمات ٣٤٪ .

## توزيع النتاج الفردي الإجمالي :

خدمات ٧١٪ .

صناعة ٦٪ .

زراعة ٢٣٪ .

**المنتجات الزراعية:** (بالمغاطن) شعير ٠,٨٩؛ قمح ١,١٠؛ بلح ٠,٦٠؛

حمضيات ٠,٣٨؛ ذرة ٠,٣١؛ بطاطا ٠,٤١؛ أرز ٠,٣١؛ قصب سكري ٦٧٠٠٠

طن؛ بزر قطن ١٧٠٠٠ طن؛ بزر سمسم ١٥٠٠٠ طن؛ سكر ٢٠٠٠ طن؛ أغنام

٦,٣٢؛ ماعز ١,٠٥؛ أبقار ١,٢٠؛ حمير ٠,١٦؛ أيلات ٤٥٠٠٠؛ جمال ٢١٠٠٠؛

طيور ٥٠؛ صوف ١٨٠٠٠؛ أسماك ٢٣٥٠٠ طن.

## المنتجات المنجمية والمعدنية:

**منتجات الطاقة:** (بالمغاطن) بترول ٢٦,٤٠؛ غاز طبيعي ٢,١٧ ميغا

متر<sup>٣</sup>؛ كهرباء ٢٧,١٠ مليار كيلوواط.

**أهم الواردات:** أجهزة ووسائل نقل ٣,٣٪؛ منتجات غذائية ١٨,٦٪؛

منتجات كيميائية وطبية ٨,٨٪.

**أهم الصادرات:** محروقات ومنتجات الطاقة ٩٩,٥٪.

# عمان

تقع سلطنة عمان في جنوب شرق الجزيرة العربية الموجودة في قارة آسيا.  
يحدها كل من دولة الإمارات العربية، والمملكة العربية السعودية، واليمن، وبحر  
العرب، وخليج عُمان.  
المناخ: حر شديد صيفاً وشتاء معتدل.

## دراسة إحصائية :


- المساحة ٢٠٦.٠٠٠ كلم<sup>٢</sup>.
- عدد السكان ٢ ١٦٣.٠٠٠ نسمة.
- الكثافة ٧,١ نسمة/كلم<sup>٢</sup>.
- نسبة المواليد ٣,٨١٪.
- معدّل الوفيات ٠,٥٪.
- معدّل وفيات الأولاد ٣,٤٣٪.
- النمو السنوي ٣,٣١٪.
- معدّل التمدين ١٣,٢٪.

## اقتصاد:

- العاصمة: مسقط.
- النتاج الوطني الإجمالي PNB (بالمليار دولار) ١٢.
- النتاج الوطني الإجمالي / للفرد (بالدولار) ٥٦٠٠.
- الواردات (بالمليون دولار) ٣٩٩٦.
- الصادرات (بالمليون دولار) ٦١٣٠.
- معدّل البطالة غ. م.
- معدّل التضخم ٠,٥٪.



# Oman



## أهم المدن :

مطرح، صلالة.

## اليد العاملة:

في الزراعة ٥٨ % .

في الصناعة والمناجم ١٠ % .

في الخدمات ٣٢ % .

## توزيع الناتج الفردي الإجمالي :

خدمات ٤٤ % .

صناعة ٥٣ % .

زراعة ٣ % .

المنتجات الزراعية: (بالمغاطن) خضار وبطيخ ٠,١٦؛ بلح ٠,١٣؛ موز ٢٦٠٠٠ طن؛ مانغو ١١٠٠٠ طن؛ بطاطا ٦٠٠٠ طن؛ دخان ٢٠٠٠ طن؛ قمح ١٠٠٠ طن؛ ماعز ٠,٧٣؛ أغنام ٠,١٤؛ أبقار ١٤,٠؛ أيليات ٩٤٠٠٠ رأس؛  
طيور ٣؛ أسماك ١١٨٥٧١ طن.

المنتجات المنجمية والمعدنية: نحاس ٤٠٠٠ طن؛ فضة ٢٧٠٠ كلغ؛ ذهب ١٠٠ كلغ.  
منتجات الطاقة: بترول خام ٤٢,١٠ ميغاطن؛ غاز طبيعي ٤,٣٤ ميغا متر<sup>٣</sup>؛ كهرباء ٦,٢٣ مليار كيلوواط.

أهم الواردات: أجهزة ووسائل نقل ٤١,٩%؛ منتجات صناعية أولية ١٧,٥%؛

منتجات غذائية وماشية ١٣,٨%؛ مواد صناعية ٧,٨%.

أهم الصادرات: بترول ٨٦,١%؛ موصلات ٤,٥%؛ نحاس وألمنيوم ٠,٩%.

# الغابون

تقع جمهورية الغابون غربي أفريقيا الوسطى.  
يحدها كل من غينيا الاستوائية، والكاميرون، والكونغو، والمحيط الأطلسي.  
المناخ: استوائي أي حار ورطب.

## دراسة إحصائية :

المساحة ٢٦٧ ٦٦٧ كلم<sup>٢</sup>.

عدد السكان ١ ١٥٦ ٠٠٠ نسمة.

الكثافة ٤,٣ نسمة/كلم<sup>٢</sup>.

نسبة المواليد ٢,٩٪.

معدّل الوفيات ١,٤٪.

معدّل وفيات الأولاد ٩,٥٪.

النمو السنوي ٢,١٨٪.

معدّل التمدين ٥٠٪.

## اقتصاد:

العاصمة: ليبرفيل.

النتاج الوطني الإجمالي PNB (بالمليار دولار) ٣,٩٠.

النتاج الوطني الإجمالي / للفرد (بالدولار) ٣٨٥٠.


الواردات (بالمليون دولار) ٩١٣.

الصادرات (بالمليون دولار) ٢٦٥٠.

معدّل البطالة ٢٠٪.

معدّل التضخم ١٠,٩٪.

# Gabon



## أهم المدن :

بورجنطيل، لاميارينيه.

## اليد العاملة :

في الزراعة ٤٨٪ .

في الصناعة والمناجم ٢١٪ .

في الخدمات ٣١٪ .

## توزيع الناتج الفردي الإجمالي :

خدمات ٤٠٪ .

صناعة ٥٢٪ .

زراعة ٨٪ .

**المنتجات الزراعية:** (بالمغاطن) موز صومالي ٠،٢٤؛ دقيق نشوي ٠،٢٠؛

قصب سكري ٢٢،٠؛ ذرة ٢٦٠٠٠؛ فول سوداني ١٥٠٠٠؛ كاكاو ٢٠٠٠؛ بن

١٠٠٠؛ زيت النخيل ٢٦٠٠؛ أغنام ٠،١٧؛ خنازير ٠،١٦؛ ماعز ٨٢٠٠٠؛

أبقار ٣٨٠٠٠؛ خشب مضغوط ٤،٤٣ ميغا متر مكعب؛ أسماك ٤٠٠ ٢٤.

**المنتجات المنجمية والمعدنية:** مانغنيز ٠،٧٢ مليون طن؛ أورانيوم ٦٥٠ طن.

**منتجات الطاقة:** بترول ١٧،٨٠ مليون طن؛ غاز طبيعي ١١٤ مليار متر<sup>٣</sup>؛

كهرباء ١،١٤ مليار كيلوواط.

**أهم الواردات:** مكثات وأجهزة ميكانيكية ٢٩،٢٪؛ منتجات غذائية وزراعية

١٤،٦٪؛ وسائل نقل ١٢،٥٪.

٢٠١

**أهم الصادرات:** بترول ٨٠٪؛ خشب ٩٪؛ منتجات منجمية ومانغنيز ٧٪.

# غامبيا

- تقع جمهورية غامبيا غربي أفريقيا على الشاطئ الأطلسي .
- يحدها كل من السنغال والمحيط الأطلسي .
- المناخ: جاف عموماً، ولطيف على السواحل.

## دراسة إحصائية :

- المساحة ١٠٥٩٥ كلم<sup>٢</sup> .
- عدد السكان ١ ١١٥ ٠٠٠ نسمة.
- الكثافة ١٢٩,٥ نسمة/كلم<sup>٢</sup> .
- نسبة المواليد ٤,٤١٪ .
- معدّل الوفيات ١,٩٤٪ .
- معدّل وفيات الأولاد ١٢,٢٪ .
- النمو السنوي ٢,٤٪ .
- معدّل التمدين ٢٥,٥٪ .

## اقتصاد:


- العاصمة: بنجول.
- النتاج الوطني الإجمالي PNB (بالمليار دولار) ٠,٣٥ .
- النتاج الوطني الإجمالي / للفرد (بالدولار) ٣٢٠ .
- الواردات (بالمليون دولار) ١٣٤ .
- الصادرات ( بالمليون دولار) ١٨ .
- معدّل البطالة غ. م .
- معدّل التضخم ٥٪ .



# Gambie

## أهم المدن :

سيريكواندا، بيركاما، باكو.



## اليد العاملة:

في الزراعة ٦٠٪ .

في الصناعة والمناجم ٤٪ .

في الخدمات ٣٦٪ .

## توزيع الناتج الفردي الإجمالي :

خدمات ٥٨٪ .

صناعة ١٤٪ .

زراعة ٢٨٪ .

**المنتجات الزراعية:** (بالمغاطن) فول سوداني ٨٥٠٠٠؛ ذرة بيضاء ٠٠٠  
٥٤؛ ذرة ٢٢٠٠٠؛ أرز ٢١٠٠٠؛ قطن خام ١٠٠٠٠؛ دقيق نشوي ٦٠٠٠؛ نخيل  
٢٠٠٠؛ زيت النخيل ٢٥٠٠؛ أبقار ٤١،٠؛ ماعز ١٥،٠؛ أغنام ١٢،٠؛ خشب  
مضغوط ٩٥٨٠٠٠؛ أسماك ٢٢٣٠٠ .

## المنتجات المنجمية والمعدنية:

**منتجات الطاقة:** كهرباء ٧١ مليار كيلوواط.

**أهم الواردات:** مواد غذائية ٢٩،١٪؛ أجهزة ووسائل نقل ٢٣،٢٪؛ منتجات  
صناعية أساسية ١٩،٨٪.

**أهم الصادرات:** إعادة تصدير ٤٦،٥٪.

## غانا

تقع جمهورية غانا غربي أفريقيا على شاطئ الأطلسي.  
يحدّها كل من ساحل العاج، وقولتا العليا، والتوغو، وخليج غينيا، والأطلسي.  
المناخ: استوائي حرارة وجفاف ورطوبة.

### دراسة إحصائية :

المساحة ٢٢٨ ٥٣٧ كلم<sup>٢</sup>.

عدد السكان ١٦ ٤٧٢ ٠٠٠ نسمة.

الكثافة ٦٩،١ نسمة/كلم<sup>٢</sup>.

نسبة المواليد ٤،٢٪.

معدّل الوفيات ١،٢٪.

معدّل وفيات الأولاد ٦،٦٪.

النمو السنوي ٣،٠٪.

معدّل التمدين ٣٦،٣٪.

### اقتصاد:

العاصمة: أكرا.

النتاج الوطني الإجمالي PNB (بالمليار دولار) ٨،٣٥.

النتاج الوطني الإجمالي / للفرد (بالدولار) ٤٨٠.

الواردات (بالمليون دولار) ٢٠٧٣.

الصادرات (بالمليون دولار) ١٥٩٥.


معدّل البطالة ٣٠٪.

معدّل التضخم ٥٨٪.





## Ghana



### أهم المدن :

كوماسي، تامالي، تيما.

### اليد العاملة :

في الزراعة ٤٥٪ .

في الصناعة والمناجم ٢١٪ .

في الخدمات ٣٤٪ .

### توزيع الناتج الفردي الإجمالي :

خدمات ٢٨٪ .

صناعة ١٦٪ .

زراعة ٤٦٪ .

**المنتجات الزراعية :** (بالميفان ) دقيق نشوي ٤,٣٧؛ ذرة ٠,٩٤؛ كاكاو

٠,٣٢؛ جاورس ٠,٣٢؛ ذرة بيضاء ٠,١٦؛ فول سوداني ٠,١٧؛ زيت النخيل

٠,١٠؛ أغنام ٢,٢٠؛ أبقار ١,٦٨؛ خنازير ٠,٤٥؛ خشب مضغوط ١٧,٢١ ميغا

متر مكعب؛ أسماك ٣٣٥ ٠٠٠ .

**المنتجات المنجمية والمعدنية :** بوكسيت ٠,٤٥ مليون طن؛ منغيز

٨٠ ٠٠٠؛ ذهب ٤٤,٥٠؛ ألماس ٧٤٠ ٠٠٠ قيراط .

**منتجات الطاقة :** كهرباء ٦,١٧ مليار كيلوواط.

**أهم الواردات :** أجهزة ووسائل نقل ٢٨,١٪؛ محروقات منجمية ١٤٪.

**أهم الصادرات :** كاكاو ٢٦,١٪؛ خشب ١٣,٥٪؛ ذهب ٤٤,٧ .

# غواتيمالا

تقع جمهورية غواتيمالا شمالي أميركا الوسطى.  
يحدّها كل من المكسيك وبليز، وهندوراس، والسلفادور، وبحر الأنّتل، والمحيط الهادئ.  
المناخ: استوائي على الساحل وبارد في المرتفعات.

## دراسة إحصائية :

- المساحة ١٠٨٨٨٩ كلم<sup>٢</sup>.
- عدد السكان ١٠ ٦٢١ ٠٠٠ نسمة.
- الكثافة ٩٧,٥ نسمة/كلم<sup>٢</sup>.
- نسبة المواليد ٢,٥٤٪.
- معدّل الوفيات ٠,٧٥٪.
- معدّل وفيات الأولاد ٥,٣٩٪.
- النمو السنوي ٢,٧٩٪.
- معدّل التمدين ٤١,٥٪.

## اقتصاد

- العاصمة: غواتيمالا.
- الناتج الوطني الإجمالي PNB (بالمليار دولار) ١٣,٥٦ .
- الناتج الوطني الإجمالي / للفرد (بالدولار) ١٢٨٠ .
- الواردات (بالمليون دولار) ٣٣٣٣ .
- الصادرات ( بالمليون دولار) ١٩٩٤ .
- معدّل البطالة ٤,٣٪.
- معدّل التضخم ٨,٦٪.



# Guatemala



## أهم المدن :

كويز التانغو، بويرتاريوز، أنتيفو.

## اليد العاملة:

في الزراعة ٥٥٪ .

في الصناعة والمناجم ١٥٪ .

في الخدمات ٢٧٪ .

## توزيع الناتج الفردي الإجمالي :

زراعة ٢٥٪ . صناعة ١٩٪ . خدمات ٥٦٪ .

**المنتجات الزراعية:** (بالملياطن) قصب سكري ١١،٩٠؛ ذرة ١،٣٥؛ موز ٠،٤٨؛ بن ٠،١٦؛ جاورس ٨٥٠٠٠ طن؛ قطن خام ٢٢٠٠٠ طن؛ رشاد ١٢٨٠٠؛ أبقار ٢،٢١؛ خنازير ٠،٧٢؛ خشب مضغوط ١١،٣ ميغا متر مكعب؛ أسماك ٨٩٠٠ .

**المنتجات المنجمية والمعدنية:** حديد منجمي ٣٣٠٠ طن؛ أسمدة ٦٠٠ طن.

**منتجات الطاقة:** بترول ٠،٤٨ مليون طن؛ كهرباء ٢،٣٤ مليار كيلوواط.

**أهم الواردات:** آلات ١٦،٤٪؛ مواد كيميائية ١٤،٩٪؛ مواد نقل ١٤،٨٪.

**أهم الصادرات:** بن ٢١،٢٪؛ سكر ١٠،٧٪؛ موز ٧،٦٪؛ خردل ٢،٥٪.

# غويانا

تقع جمهورية غويانا على الشاطئ الشمالي الشرقي لأميركا الوسطى .  
يحدها كل من فنزويلا، والبرازيل، وسورينام، والمحيط الأطلسي.  
المناخ: دافئ ولطيف بشكل عام.

## دراسة إحصائية :

المساحة ٢١٤٩٦٩ كلم<sup>٢</sup>.

عدد السكان ٧٧٠٠٠٠ نسمة.

الكثافة ٣,٩ نسمة/كلم<sup>٢</sup>.

نسبة المواليد ٢,٠٪.

معدّل الوفيات ٠,٧٪.

معدّل وفيات الأولاد ٤,٩٪.

النمو السنوي ١,٣٠٪.

معدّل التمدين ٣٦,٢٪.

## اقتصاد:

العاصمة: جورج تاون.

النتاج الوطني الإجمالي PNB (بالمليار دولار) ٠,٤٩.


النتاج الوطني الإجمالي / للفرد (بالدولار) ٦٠٠.

الواردات (بالمليون دولار) ٥١٥.

الصادرات (بالمليون دولار) ٤٦٧.

معدّل البطالة غ. م.

معدّل التضخم ٧,٨٪.



# Guyana



## أهم المدن :

ليندن، نيوامستردام.

## اليد العاملة :

في الزراعة ٣٦٪ .

في الصناعة والمناجم ٢٤٪ .

في الخدمات ٤٠٪ .

## توزيع الناتج الفردي الإجمالي :

خدمات ٣٠٪ .

صناعة ٢٩٪ .

زراعة ٤١٪ .

المنتجات الزراعية: (بالمغاطن) أرز ٢٥،٠؛ جوز الهند ٠٠٠ ٤٩؛ زبيب

٠٠٠ ٣٢؛ موز صومالي ٠٠٠ ٢٤؛ موز ٠٠٠ ٢٢؛ ليمون ٠٠٠ ١٥؛ سكر خام ٠٠٠ ٢٤؛

أبقار ٠٠٠ ١٩؛ أغنام ٠٠٠ ١٣؛ ماعز ٠٠٠ ٧٩؛ خشب مضغوط ٠٠٠ ٤٦٩ (بالمتر

المكعب)؛ أسماك ٠٠٠ ٢٨.

المنتجات المنجمية والمعدنية: بوكسيت ٠٠٠ ٢،١٠ مليون طن؛ ذهب ٠٠٠ ٨،٨ طن؛

ألماس ٠٠٠ ١٤١٤١ قيراط.

منتجات الطاقة: كهرباء ٠٠٠ ٢٩٠،٨٠ مليار كيلوواط.

أهم الواردات: أجهزة وكمايات ٠٠٠ ٢٨،٨٪.

أهم الصادرات: سكر ٠٠٠ ٣١،٣٪؛ ذهب ٠٠٠ ١٥،٨٪؛ بوكسيت ٠٠٠ ١٤،١٪؛ أرز ٠٠٠ ١٥،٠٪.

# غينيا


تقع جمهورية غينيا في أفريقيا الغربية على شاطئ الأطلسي.  
يحدها كل من غينيا، بيساو، والسينيغال، ومالي، وساحل العاج، وليبيريا، وسيراليون،  
والمحيط الأطلسي.  
المناخ: حار ورطب، بارد على المرتفعات.

## دراسة إحصائية :


- المساحة ٢٤٥ ٨٥٧ كلم<sup>٢</sup>.
- عدد السكان ٦٥٠١٠٠٠ نسمة.
- الكثافة ٢٧,٣ نسمة/كلم<sup>٢</sup>.
- نسبة المواليد ٤,٤٪.
- معدّل الوفيات ٢,٠٪.
- معدّل وفيات الأولاد ١,٣٩٪.
- النمو السنوي ٢,٦٠٪.
- معدّل التمددين ٢٩,٦٪.

## اقتصاد:

- العاصمة: كونكري.
- النتاج الوطني الإجمالي PNB (بالمليار دولار) ٣,٨٠.
- النتاج الوطني الإجمالي / للفرد (بالدولار) ٥٥٠.
- الواردات (بالمليون دولار) ٦٨٨.
- الصادرات (بالمليون دولار) ٥١٦.
- معدّل البطالة غ. م.
- معدّل التضخم ٤,٠٪.



# Guinée



## أهم المدن :

كانكان، كينديا، لاييه، سيفيري.

## اليد العاملة:

في الزراعة ٦٧٪ .

في الصناعة والمناجم ١٣٪ .

في الخدمات ٢٠٪ .

## توزيع الناتج الفردي الإجمالي :

زراعة ٢٤٪ . صناعة ٣١٪ . خدمات ٤٥٪ .

المنتجات الزراعية: (بالميفاطن) دقيق نشوي ٠،٩٤؛ أرز ٠،٩١؛ موز

صومالي ٠،٤٢؛ موز ٠،١٥؛ فول سوداني ٠،١٣؛ نخيل ٥٣٠٠٠ طن؛ بن ٢٩٠٠٠

طن؛ زيت نخيل ٥٠٠٠٠ هيكوليتر؛ أبقار ١،٦٥؛ ماعز ٠،٥٨؛ أغنام ٠،٤٣؛

أبقار ١،٦٥؛ خشب مضغوط ٤،٢٣ ميغا متر مكعب؛ أسماك ٤٤٠٠٠ .

المنتجات المنجمية والمعدنية: بوكسيت ١٤،٥٠ مليون طن؛ ألماس ٤٠٠٠٠٠

قيراط؛ ذهب ٦،٥ طن؛ ألومين (أوكسيد الألمنيوم) ٠،٦٤ مليون طن.

منتجات الطاقة: كهرباء ٠،٥٣ مليار كيلوواط.

أهم الواردات: مواد نصف مصنعة ٢٩،٨٪؛ أجهزة ١٩،٩٪؛ منتجات

بترولية ٤،٤٪.

أهم الصادرات: بوكسيت ٥٣،٢٪؛ ألومين (أوكسيد الألمنيوم) ١٧،٩٪؛

ألماس ١١،٥٪؛ بن ٦،٠٪.

# غينيا الإستوائية

تقع جمهورية غينيا الإستوائية غربي أفريقيا الوسطى.  
يحدها من ناحية البر كل من الكاميرون، والغابون، ومن جهة البحر المحيط الاطلسي  
وجزيرة ماسياس نغيما بيوغو وبعض الجزر الصغيرة.  
المناخ: استوائي حار ورطب.

## دراسة إحصائية :

- المساحة ٢٨٠٥١ كلم<sup>٢</sup>.
- عدد السكان ٣٩٦٠٠٠ نسمة.
- الكثافة ١٤،١ نسمة/كلم<sup>٢</sup>.
- نسبة المواليد ٤،٠٧٪.
- معدّل الوفيات ١،٤٧٪.
- معدّل وفيات الأولاد ١٠،٢٦٪.
- النمو السنوي ٢،٦٠٪.
- معدّل التمدين ٤٢،٢٪.


## اقتصاد:

- العاصمة: ملابو.
- النتاج الوطني الإجمالي PNB (بالمليار دولار) ٠،١٩.
- النتاج الوطني الإجمالي / للفرد (بالدولار) ٤٨٠.
- الواردات (بالمليون دولار) ٤٣.
- الصادرات (بالمليون دولار) ٥٩.
- معدّل البطالة غ. م.
- معدّل التضخم ٦،٣٪.





## Guinée Equatoriale



### أهم المدن :

باتا، تيغانغ، أفينايتونغ.

### اليد العاملة:

في الزراعة ٧٠٪ .

في الصناعة والمناجم ٥٪ .

في الخدمات ٢٥٪ .

### توزيع الناتج الفردي الإجمالي :

خدمات ٢٨٪ .

صناعة ٢٢٪ .

زراعة ٥٠٪ .

**المنتجات الزراعية:** (بالميفاطن) دقيق نشوي ٤٨ ٠٠٠؛ بطاطا حلوة ٣٦ ٠٠٠؛ موز ١٧ ٠٠٠؛ جوز الهند ٨ ٠٠٠؛ بن ٧ ٠٠٠؛ كاكاو ٥ ٠٠٠؛ نخيل ٣ ٠٠٠؛ زيت النخيل ٥ ٠٠٠؛ أغنام ٣٦ ٠٠٠؛ ماعز ٨ ٠٠٠؛ خنازير ٥ ٠٠٠؛ أبقار ٥ ٠٠٠؛ خشب مضغوط، ٦٣٨ ٠٠٠؛ أسماك ٣٧ ٠٠٠ .

### المنتجات المنجمية والمعدنية:

**منتجات الطاقة:** كهرباء ١٩ مليار كيلوواط.

**أهم الواردات:** أجهزة ٢١٪؛ منتجات بترولية ١٢،٣٪ .

**أهم الصادرات:** منتجات بترولية ٥٠،٥٪؛ خشب ٣٥،٦٪؛ منتجات غذائية ٤،٦٪ .

## غينيا - بيساو

تقع جمهورية غينيا - بيساو في أفريقيا الغربية على شاطئ الأطلسي .  
يحدها كل من السينيغال، وغينيا، والمحيط الأطلسي.  
المناخ: إستوائي أي حار ورطب.

### دراسة إحصائية :

المساحة ٣٦ ١٢٥ كلم<sup>٢</sup> .

عدد السكان ١٠٧٣ ٠٠٠ نسمة.

الكثافة ٢٩,٧ نسمة/كلم<sup>٢</sup> .

نسبة المواليد ٤,٢٧ %.

معدّل الوفيات ٢,١٣ %.

معدّل وفيات الأولاد ١,٤ %.

النمو السنوي ٢,١٤ %.

معدّل التمدين ٢٢,٢ %.

### اقتصاد:

العاصمة: بيساو.

النتاج الوطني الإجمالي PNB (بالمليار دولار) ٠,٢٤ .

النتاج الوطني الإجمالي / للفرد (بالدولار) ٢٣٠ .

الواردات (بالمليون دولار) ٧٠ .


الصادرات ( بالمليون دولار) ٣٣,٢ .

معدّل البطالة غ. م.

معدّل التضخم ٤٥,٤ %.



## Guinée - Bissau



### أهم المدن :

أويو، كاشو، يافاتا، غابو.

### اليد العاملة:

في الزراعة ٧٠٪ .

في الصناعة والمناجم ١٠٪ .

في الخدمات ٢٠٪ .

### توزيع التنتاج الفردي الإجمالي :

خدمات ٣٧٪ .

صناعة ١٨٪ .

زراعة ٤٥٪ .

المنتجات الزراعية: (بالملياطن ) أرز ١٣،٠؛ فاكهة ٦٧ ٠٠٠؛ بطاطا

حلوة ودقيق نشوي ٦٥ ٠٠٠؛ موز صومالي ٣٤ ٠٠٠؛ كاجو ٣٥ ٠٠٠؛ ذرة

بيضاء ٤٠ ٠٠٠؛ جوز الهند ٢٥ ٠٠٠؛ فول سوداني ١٨ ٠٠٠؛ جاورس ١٥ ٠٠٠؛

أبقار ٤٩،٠؛ خنازير ٣١،٠؛ ماعز ٢٦،٠؛ أغنام ٢٥،٠؛ طيور ١،٠٠؛ خشب ٥٧٤،٠٠٠

(بالمتر المكعب)؛ أسماك ٥٢٥٠.

### المنتجات المنجمية والمعدنية :

منتجات الطاقة: كهرباء ٤٢ مليار كيلوواط.

أهم الواردات: معدات النقل ٢٨،٧٪؛ مواد بناء ١٧،٩٪؛ منتجات غذائية

٨،٦٪ .

أهم الصادرات: كاجو ٥٢،٨٪؛ فول سوداني ١١،٣٪؛ أسماك ٣،١٪ .

# فرنسا

تقع الجمهورية الفرنسية في أوروبا الغربية، وتمتد من شاطئ الأطلسي وبحر المانش إلى البحر المتوسط جنوباً. يحدها كل من بلجيكا، ولوكسمبورغ، وألمانيا، وسويسرا، وإيطاليا، والبحر المتوسط، وإسبانيا، والمحيط الأطلسي.

## دراسة إحصائية :

المساحة ٥٤٤ ٠٠٠ كلم<sup>٢</sup>.

عدد السكان ٥٨ ١٧٢ ٠٠٠ نسمة.

الكثافة ١٠٦,٩ نسمة/كلم<sup>٢</sup>.

نسبة المواليد ١,٢٥ %.

معدّل الوفيات ٠,٩١ %.

معدّل وفيات الأولاد ٠,٦١ %.

النمو السنوي ٠,٣ %.

معدّل التمدين ٧٣ %.

## اقتصاد.

العاصمة: باريس.

الناتج الوطني الإجمالي PNB (بالمليار دولار) ١٥٤٩,٢ .

الناتج الوطني الإجمالي / للفرد (بالدولار) ٢٦٦٦٤ .

الواردات (بالمليون دولار) ٢٧٣ ٦٠٠ .


الصادرات (بالمليون دولار) ٢٨٦ ٠٠٠ .

معدّل البطالة ١٢,٥ %.

معدّل التضخم ٢,١ %.



# France



## أهم المدن :

مرسيليا، ليون، بوردو، تولوز، نانت، نيس، كان.

## اليد العاملة:

- في الزراعة ٥,٩٪ .
- في الصناعة والمناجم ٢٧٪ .
- في الخدمات ٦٧,١٪ .

## توزيع النتاج الفردي الإجمالي :

- زراعة ٣٪ .
- صناعة ٢٩٪ .
- خدمات ٦٨٪ .

**المنتجات الزراعية:** (بالملياطن ) قمح ٣٠,٦٩؛ شمندر سكري ٢٩,١٧؛ ذرة ١٢,٥٨؛ شعير ٧,٦٤؛ بطاطا ٤,٩٦؛ بزر لفت ١,٧٧؛ سكر الشمندر ٤,٧٤؛ دخان ٢٥ ٠٠٠ طن؛ خمر ٥٦,٢٩ ميغا هكتوليترا؛ أبقار ٢٠,٤٧؛ خنازير ١٢,٥٠؛ أغنام ١١,٤٢؛ لحوم ٦,٤٢؛ أجبان ١,٦٥؛ زبدة ٠,٤١؛ حليب ٢٦,٤٢ ميغا هيكتوليترا؛ خشب ٤٣ ميغا متر مكعب؛ أسماك ٨٢٨ ٠٠٠ .

**المنتجات المنجمية والمعدنية :** (بالمليون طن) بوطاس ٠,٩٣؛ كبريت ٠,٧٩؛ أورانيوم ١٠٧٥ طن؛ فولاذ ١٨,١٠؛ فونط ١٢,٨٦؛ ألينيوم ٠,٣٦؛ رصاص ذائب ٠,٢٠ .

**منتجات الطاقة :** فحم حجري ٦,٩٧ ميغا طن؛ بترول ٢,٥٠ ميغا طن؛ غاز طبيعي ٣,٣٠ ميغا دسيمتر مكعب؛ كهرباء ٤٩٢,٣٠ مليار كيلوواط.

**أهم الواردات:** أجهزة صناعية ووسائل نقل ٤١,٢٪؛ منتجات زراعية ١٢,٣٪.

**أهم الصادرات:** أجهزة صناعية ووسائل نقل ٤٥,٤٪؛ منتجات زراعية ١٥,٥٪.

# فتزويلا

تقع جمهورية فتزويلا شمال شرقي أميركا الجنوبية .  
يحدها كل من بحر الأنتيل، وكولومبيا، والبرازيل، وغويانا .  
المناخ: استوائي في المنخفضات، وبارد نسبياً في المرتفعات .

## دراسة إحصائية :

- المساحة ٩١٢٠٥٠ كلم<sup>٢</sup> .
- عدد السكان ٢١٨٤٤٠٠٠ نسمة.
- الكثافة ٢٤ نسمة/كلم<sup>٢</sup> .
- نسبة المواليد ٢,٦٪ .
- معدّل الوفيات ٠,٥٪ .
- معدّل وفيات الأولاد ٢,٣٥٪ .
- النمو السنوي ٢,١١٪ .
- معدّل التمدين ٩٢,٨٪ .

## اقتصاد:

- العاصمة: كاركاس .
- النتاج الوطني الإجمالي PNB (بالمليار دولار) ٥٦,٦٠ .
- النتاج الوطني الإجمالي / للفرد (بالدولار) ٢٦٠٠ .
- الواردات (بالمليون دولار) ١١٩٧٩ .
- الصادرات (بالمليون دولار) ١٨٥٤٣ .
- معدّل البطالة ١٣٪ .
- معدّل التضخم ٥٩,٩٪ .



# Venzuela



## أهم المدن :

ماراكيبو، بالنسيه، ماراكامي، برشلونة، لاغيرا

## اليد العاملة :

في الزراعة ١١ % .

في الصناعة والمناجم ٢٩ % .

في الخدمات ٦٠ % .

## توزيع النتاج الفردي الإجمالي :

زراعة ٥ % . صناعة ٤٢ % . خدمات ٥٣ % .

**المنتجات الزراعية:** (بالميفاطن) قصب سكري ٦,٨٨؛ ذرة ٠,٨٨؛ أرز ٠,٧٣؛ موز ١,٢١؛ جاورس ٠,٥٢؛ موز صومالي ٠,٥١؛ دقيق نشوي ٠,٢٨؛ بن ٨٣,٠٠٠ طن؛ قطن ٢٥,٠٠٠ طن؛ كاكاو ١٩,٠٠٠ طن؛ دخان ١٣,٠٠٠ طن؛ سكر ٠,٥٣؛ أبقار ١٤,٢٣؛ خنازير ٢,٤٣؛ خشب ١,٢٩؛ أسماك ٠,٤٢ .

**المنتجات المنجمية والمعدنية:** حديد ١٠,٣٠ مليون طن؛ بوكسيت ٤,٤٧ مليون طن؛ ذهب ٩,٩٤ طن؛ فولاذ ٣,٦٠ مليون طن؛ ألومنيوم ٠,٥٨ مليون طن.  
**منتجات الطاقة:** بترول ١٤٦,٤٠ ميغا طن؛ غاز طبيعي ٢٦,٣٠ ميغا ديسيتر مكعب؛ كهرباء ٧٣,١٠ مليار كيلوواط.

**أهم الواردات:** أجهزة صناعية ووسائل نقل ٥٢,٥ %؛ منتجات كيميائية ١٠,٥ %؛ منتجات معدنية صناعية أساسية ٨ %؛ أنسجة ٤,٣ %؛ منتجات حيوانية ٤,١ %.

**أهم الصادرات:** بترول ٧٧,٥ %؛ منتجات معدنية ٨,٢ %.

## فنلندا

تقع جمهورية فنلندا في شبه جزيرة إسكندنافية الأوروبية .  
يحدها كل من السويد، والنرويج، وروسيا، وبحر البلطيق .  
المناخ: صيفها دافئ أما الشتاء فقارس البرد .

### دراسة إحصائية :

- المساحة ٣٢٧ ٠٠٠ كلم<sup>٢</sup> .
- عدد السكان ٥ ١٠١ ٠٠٠ نسمة.
- الكثافة ١٦,٧ نسمة/كلم<sup>٢</sup> .
- نسبة المواليد ١,٢٤ %.
- معدّل الوفيات ٠,٩٧ %.
- معدّل وفيات الأولاد ٠,٤٧ %.
- النمو السنوي ٠,٣ %.
- معدّل التمدين ٦٣,٢ %.

### اقتصاد:

- العاصمة: هلسنكي.
- النتاج الوطني الإجمالي PNB (بالمليار دولار) ١٢٥,٥ .
- النتاج الوطني الإجمالي / للفرد (بالدولار) ٢٤ ٥٦٠ .
- الواردات (بالمليون دولار) ٢٩ ٠٠٥ .
- الصادرات (بالمليون دولار) ٤٠ ٠٨٩ .
- معدّل البطالة ١٧ %.
- معدّل التضخم ١,٠ %.



# Finlanda



## اليد العاملة:

في الزراعة ٨,٦٪ .

في الصناعة والمناجم ٢٧٪ .

في الخدمات ٦٤,٤٪ .

## توزيع الناتج الفردي الإجمالي :

خدمات ٦٥٪ .

صناعة ٣٠٪ .

زراعة ٥٪ .

**المنتجات الزراعية:** (بالمغاطن) شعير ١,٦٣؛ شوفان ١,٠٥؛ شمندر سكري

١,٠٩؛ بطاطا ٠,٩١؛ قمح ٠,٣٤؛ سكر الشمندر ٠,١٥؛ جودر ٥٦ ٠٠٠ طن؛ خنازير

١,٣٠؛ أبقار ١,٢٣؛ حليب ٢,٥٠ ميغا هيكتور ليدر؛ أجبان ٩٢ ٠٠٠ طن؛ زبدة

٥٣ ٠٠٠ طن؛ خشب مضغوط ٤٠ ميغا متر مكعب؛ أسماك ١٦٧ ٢٠٠ طن.

**المنتجات المنجمية والمعدنية:** (بالمليون طن) زينك معدني ٠,١٧؛ نحاس

معدني ٩٨ ٣٠٠ طن؛ نيكل معدني ٢٠ ٠٠٠ طن؛ فولاذ ٣,٢١؛ فونط ٢,٢٧ .

**منتجات الطاقة:** كهرباء ٦٣,٢٦ مليار كيلوواط.

**أهم الواردات:** مواد أولية ٥٤,٨٪؛ كماليات ٢٠,٥٪؛ محروقات منجمية

٩,٧٪ .

**أهم الصادرات:** أوراق ومشتقاتها ٢٦,٨٪؛ منتجات معدنية وآلات ٣٦,١٪؛

منتجات كيميائية ١٠,٢٪ .

# فيتنام

تقع جمهورية فيتنام الاشتراكية جنوب شرقي آسيا.  
يحدّها كل من الصين ، ولاوس وكمبوديا ، وبحر الصين الجنوبية.  
المناخ: حار ورطب شمالاً، دافئ ورطب جنوباً .

## دراسة إحصائية :

- المساحة ٣٣١.٠٣٣ كلم<sup>٢</sup> .
- عدد السكان ٧٤ ٥٤٥ ٠٠٠ نسمة.
- الكثافة ٢٢٥.٢٠ نسمة/كلم<sup>٢</sup> .
- نسبة المواليد ٣٪.
- معدّل الوفيات ٠,٧ ٪.
- معدّل وفيات الأولاد ٤,٢ ٪.
- النمو السنوي ١,٨٧ ٪.
- معدّل التمدين ٢٠,٨ ٪.

## اقتصاد:

- العاصمة: هانوي.
- النتاج الوطني الإجمالي PNB (بالمليار دولار) ١٩,٦٥ .
- النتاج الوطني الإجمالي / للفرد (بالدولار) ٢٦٠ .
- الواردات (بالمليون دولار) ٣٩٢٠ .
- الصادرات ( بالمليون دولار) ٢٩٩٠ .
- معدّل البطالة ٢٠ ٪.
- معدّل التضخم ١٣,١ ٪.



## Việt - Nam



### أهم المدن :

هوشي منه، هايفونغ، دانغ، ناترانغ، كوينون .

### اليد العاملة:

في الزراعة ٦٧ % .

في الصناعة والمناجم ١٢ % .

في الخدمات ٢٣ % .

### توزيع الناتج الفردي الإجمالي :

زراعة ٢٨ % . صناعة ٣٠ % . خدمات ٤٢ % .

**المنتجات الزراعية:** (بالميغاطن) أرز ٢٥؛ ذرة ١,٣٠؛ فول سوداني ٠,٣٠؛

كوبرا ٠,٢٠؛ بن ٠,١٨؛ كاوتشوك ٨٤,٠٠٠؛ شاي ٣٦,٠٠٠ طن؛ دخان ٣٠,٠٠٠ طن؛

خنازير ١٥,٠٠٤؛ أبقار ٣,٢٣؛ خشب ٣٣,٥ ميغا متر مكعب؛ أسماك ١,٢٤ .

**المنتجات المنجمية والمعدنية:** فوسفات معدني ٠,٢٧ ميغا طن؛ فولاذ

٠,٣٠ ميغا طن.

**منتجات الطاقة:** بترول ٧,٦٠ ميغا طن؛ فحم حجري ٥,٥٠ ميغا طن؛

كهرباء ١٢,٣٠ مليار كيلوواط.

**أهم الواردات:** الآت ١٨,٢%؛ منتجات نفطيّة ١٤%؛ أسمدة ٥%؛ فولاذ ٣%.

**أهم الصادرات:** نفط خام ٢٤,١%؛ أسماك ومشتقاته ١٣,٦%؛ منتجات

زراعيّة ١٣,٣%؛ أرز ١١,٩%.

## الفيليبين

تقع جمهورية الفيليبين جنوب شرقي آسيا، وهي مجموعة جزر يصل عددها إلى نحو ٧١٠٠ جزيرة في المحيط الهادئ.  
المناخ: إستوائي حار ورطب على السواحل، معتدل في الجبال.

### دراسة إحصائية :

المساحة ٣٠٠ ٠٠٠ كلم<sup>٢</sup>.

عدد السكان ٧٠ ٠١١ ٠٠٠ نسمة.

الكثافة ٢٣٣,٤ نسمة/كلم<sup>٢</sup>.

نسبة المواليد ٣ %.

معدّل الوفيات ٠,٩ %.

معدّل وفيات الأولاد ٣,٤ %.

النمو السنوي ٠,٢٣ %.

معدّل التمدين ٥٤,٢ %.

### اقتصاد:

العاصمة: مانيلا.

النتاج الوطني الإجمالي PNB (بالمليار دولار) ٧٢,٥٠.

النتاج الوطني الإجمالي/للفرد (بالدولار) ١٠٠٠.

الواردات (بالمليون دولار) ٢٧ ٩٩٦.


الصادرات ( بالمليون دولار) ١٧ ٢٤٢.

معدّل البطالة ٩ %.

معدّل التضخم ٨,١ %.



# Philippines



## أهم المدن :

دافاو، سيبو، زامبوانغا، باكولود.

## اليد العاملة:

في الزراعة ٤١٪ .

في الصناعة والمناجم ١٨٪ .

في الخدمات ٤١٪ .

## توزيع الناتج الفردي الإجمالي :

زراعة ٢٢٪ . صناعة ٣٣٪ . خدمات ٤٥٪ .

**المنتجات الزراعية:** (بالملياطن) قصب سكري ٢٧،٨٠؛ أرز ١١،٠؛ كوبرا ٢،٤٠؛ كاوتشوك ٠،١٧؛ بن ٠،١١؛ دخان ٦١ ٠٠٠ طن؛ فول سوداني ٣٥ ٠٠٠ طن؛ كاكاو ٨٠٠٠ طن؛ سكر ١،٨٥؛ زيت نخيل ٦١ ٠٠٠ طن؛ خنازير ٨،٢٣؛ أبقار ١،٨٢؛ أغنام ٣٠ ٠٠٠ رأس؛ خشب ٣٩،٦٠ ميغا متر مكعب؛ أسماك ٢،٢٨ .

**المنتجات المنجمية والمعدنية:** (بالتن) نحاس ٠،١٠ ميغا طن؛ نيكل ١٠ ٠٠٠؛ منغنيز ٣٠٠؛ فضة ٣١،١؛ ذهب ٢٨،٤ كلغ.

**منتجات الطاقة:** بترول ٠،١٧ ميغا طن؛ كهرباء ٢٦،٤٠ مليار كيلوواط.

**أهم الواردات:** أجهزة صناعية ووسائل نقل ٣٣،٥٪؛ منتجات صناعية أساسية ١٣،٩٪؛ محروقات معدنية ٩،٥٪؛ منتجات كيميائية ٩،٧٪ .

**أهم الصادرات:** أجهزة صناعية ووسائل نقل ٢١،٤٪؛ منتجات غذائية ٩،٩٪؛ ألبسة ٦،٧٪؛ منتجات صناعية أساسية ٦،٥٪ .

## قبرص

تقع جمهورية قبرص، وهي جزيرة شرقي البحر الأبيض المتوسط ، قريبة من كل من تركيا، واليونان، وسوريا.  
المناخ: معتدل بشكل عام. صيف حار ورطب وشتاء معتدل البرودة.

### دراسة إحصائية :


- المساحة ٩٢٥١ كلم<sup>٢</sup>.
- عدد السكان ٨٠٦٠٠٠ نسمة.
- الكثافة ٨٧،١ نسمة/كلم<sup>٢</sup>.
- نسبة المواليد ١،٦٨ %.
- معدّل الوفيات ٠،٧٧ %.
- معدّل وفيات الأولاد ٠،٨٧ %.
- النمو السنوي ٠،٩ %.
- معدّل التمدين ٥٤،١ %.

### اقتصاد:

- العاصمة : نيقوسيا.
- النتاج الوطني الإجمالي PNB (بالمليار دولار) ٨،٦٠.
- النتاج الوطني الإجمالي/للفرد (بالدولار) ١١ ٥٠٠.
- الواردات (بالمليون دولار) ٣٧٠٦.
- الصادرات ( بالمليون دولار) ١٢١٥.
- معدّل البطالة ٢،٦ %.
- معدّل التضخم ٣،١ %.



## Chypre



### أهم المدن :

ليماسول، لارنكا، فاماغوستا.

### اليد العاملة:

في الزراعة ١٤ % .

في الصناعة والمناجم ٢٥ % .

في الخدمات ٦١ % .

### توزيع الناتج الفردي الإجمالي :

خدمات ٦٨ % .

صناعة ٢٦ % .

زراعة ٦ % .

المنتجات الزراعية: (الميفاطن) عنب ٢١،٠؛ شعير ١٣،٠؛ حمضيات

١١،٠؛ خمر ٦٠،٠ مينا هيكتوليترا؛ أغنام ٢٩،٠؛ أسماك ٩٠،٣٠ طن.

المنتجات المنجمية والمعدنية:

منتجات الطاقة: كهرباء ٥٩،٢ مليار كيلوواط.

أهم الواردات: كماليات ٢٧،٠٢%؛ وسائل نقل ١٠،٥%؛ أجهزة ١١،٦%.

أهم الصادرات: تصدير دواجن ٤٤،٤%؛ إعادة تصدير ٤٦،٥%.

# قطر

تقع دولة قطر في شبه الجزيرة العربية المتواجدة في قارة آسيا .  
وذلك على الساحل الغربي للخليج العربي.  
المناخ: شديد الحرارة، والرطوبة على الساحل.

## دراسة إحصائية :

- المساحة ١١ ٤٢٧ كلم<sup>٢</sup> .
- عدد السكان ٥٧٩ ٠٠٠ نسمة.
- الكثافة ٥٠,٧ نسمة/كلم<sup>٢</sup> .
- نسبة المواليد ١,٩٤ % .
- معدّل الوفيات ٠,١٦ % .
- معدّل وفيات الأولاد ١,٢٨ % .
- النمو السنوي ١,٧٨ % .
- معدّل التمدين ٩١,٤ % .

## اقتصاد

- العاصمة : الدوحة .
- النتاج الوطني الإجمالي PNB (بالمليار دولار) ٨,١٦ .
- النتاج الوطني الإجمالي/للفرد (بالدولار) ٢٠ ٤٠٠ .
- الواردات (بالمليون دولار) ٢٣٥٤ .
- الصادرات (بالمليون دولار) ٣٥٤٠ .
- معدّل البطالة غ. م .
- معدّل التضخم ٣ % .





## Qatar



### أهم المدن :

الدخان، أم سعيد.

### اليد العاملة:

في الزراعة ١ % .

في الصناعة والمناجم ٣٤ % .

في الخدمات ٦٥ % .

### توزيع الناتج الفردي الإجمالي :

خدمات ٥٤ % .

صناعة ٤٥ % .

زراعة ١ % .

المنتجات الزراعية: (الطن) خضار ٣٦٩٠٠؛ بلح ١٠٧٠٠؛ حبوب ٥٤٠٠؛  
أغنام ٠،١٧؛ ماعز ٠،١٥؛ ألبان ٤٢٩٠٠ رأس؛ أبقار ١١٧٠٠ رأس؛ أسماك  
٥١٠٠ .

### المنتجات المنجمية والمعدنية :

منتجات الطاقة : غاز طبيعي ١٣،٩٠ ميغا ديسيمتر مكعب؛ بترول ٢١،٨١  
ميغاطن.

أهم الواردات: أجهزة صناعية ووسائل نقل ٤٤،١%؛ منتجات صناعية  
٣١،٤%؛ منتجات غذائية ١٢،٧%؛ منتجات كيميائية ٦،٣%؛ مواد أولية ٣،١%.

أهم الصادرات: بترول منتجات بترولية وغاز سائل ٨٥،٧%.

# كرواتيا


تقع في وسط أوروبا على شاطئ بحر الأدرياتيك المتفرع من البحر الأبيض المتوسط. يحدها كل من إيطاليا، وسلوفينيا، وهنغاريا، والبوسنة، هرسكوفينا.

## دراسة إحصائية :


- المساحة ٥٧٠٠٠ كلم<sup>٢</sup>.
- عدد السكان ٤ ٤٩٥ ٠٠٠ نسمة.
- الكثافة ٩٧,٣ نسمة/كلم<sup>٢</sup>.
- نسبة المواليد ١,١٪.
- معدّل الوفيات ١,١٪.
- معدّل وفيات الأولاد ١,٠٢٪.
- النمو السنوي -٠,٠٦٪.
- معدّل التمدين ٦٤,٤٪.

## اقتصاد:

- العاصمة : زغرب.
- النتاج الوطني الإجمالي PNB (بالمليار دولار) ١٤,٣٢.
- النتاج الوطني الإجمالي/للفرد (بالدولار) ٣٠٠٠.
- الواردات (بالمليون دولار) ٦٦٦٠.
- الصادرات (بالمليون دولار) ٣٥٧٢.
- معدّل البطالة ١٧٪.
- معدّل التضخم ٢٪.



## Croatie



### اليد العاملة:

في الزراعة ١٣ % .

في الصناعة والمناجم ٣٥ % .

في الخدمات ٥٢ % .

### توزيع النتاج الفردي الاجمالي :

زراعة ١٣ % . صناعة ٢٥ % . خدمات ٦٢ % .

**المنتجات الزراعية:** (بالمغاطن ) ذرة ١,٦٨؛ قمح ٠,٧٥؛ شمندر سكري

٠,٥٩؛ بطاطا ٠,٥٦؛ عنب ٠,٣٦؛ شعير ٠,١٠؛ خنازير ١,٣٤؛ أغنام ٠,٤٤؛

أبقار ٠,٥١؛ خشب مضغوط ٣,١٣ ميغا متر مكعب؛ أسماك ٢١ ٠٠٠ طن.

**المنتجات المنجمية والمعدنية :** بوكسيت ١٦٩٠ طن؛ فولاذ ٧٣٨١٥ طن؛

ألومنيوم ٢٥٩٥٦ طن.

**منتجات الطاقة :** بترول ١,٨٤ ميغا طن؛ فحم حجري ٠,١١ ميغا طن؛

غاز طبيعي ١,٩ ميغا ديسيمتر مكعب؛ كهرباء ٩,٣٥ مليار كيلوواط.

**أهم الواردات :** منتجات صناعية أساسية ١٧,٤%؛ مواد كيميائية ١٦,٨%؛

آلات ٢٣,١%.

**أهم الصادرات:** كماليات ٢٧,٦%؛ آلات ١٣,٦%؛ منتجات صناعية أساسية

١٤,٥%.

# كازاخستان

تقع في الوسط الشرقي للاتحاد السوفياتي سابقاً، إذا تكون في قارة آسيا .  
يحدها كل من أوزبكستان، وبحر قزوين، وروسيا، والصين، ومنغوليا، وكيرغيزستان ،  
وبحر آرال.  
المناخ: إستوائي في المنخفضات، وبارد نسبياً في المرتفعات.

## دراسة إحصائية :

المساحة ٢ ٧١٧ ٣٠٠ كلم<sup>٢</sup> .

عدد السكان ١٦ ٦٦٩ ٠٠٠ نسمة.

الكثافة ٦,١ نسمة/كلم<sup>٢</sup>.

نسبة المواليد ١,٨ %.

معدّل الوفيات ٠,٩ %.

معدّل وفيات الأولاد ٢,٧ %.

النمو السنوي ٠,٩ %.

معدّل التمدين ٥٩,٧ %.

## اقتصاد:

العاصمة : المآثا.

النتاج الوطني الإجمالي PNB (بالمليار دولار) ١٧ .

النتاج الوطني الإجمالي/للفرد (بالدولار) ١٠٠٠ .

الواردات (بالمليون دولار) ١٢٠٨ .

الصادرات ( بالمليون دولار) ٢٣٨٠ .


معدّل البطالة ٢,٥ %.

معدّل التضخم ٢٠٠ %.



# Kazakhstan

## أهم المدن :



اكتيوبنسك، جمبول، غوريق، كاراغندا، أورالسك.

## اليد العاملة:

في الزراعة ٢٦ % .

في الصناعة والمناجم ٣٥ % .

في الخدمات ٣٩ % .

## توزيع الناتج الفردي الإجمالي :

خدمات ٢١ % .

صناعة ٣٥ % .

زراعة ٤٤ % .

**المنتجات الزراعية:** (بالمغاطن) قمح ٧،٢٤؛ شعير ٢،٧٠؛ بطاطا ١،٩٥؛ شمندر

سكري ٠،٤٦؛ ذرة ١؛ أرز ٠،٣٠؛ بزر قطن ٠،١١؛ دوار الشمس ٠،١٢؛ قطن ٥٠ ٠٠٠

طن؛ أغنام ٣٣،٥٢؛ أبقار ٩،٣٤؛ خنازير ٢،٤٤؛ صوف ٠،١٠؛ أسماك ٤٣ ٠٠٠ طن.

**المنتجات المنجمية والمعدنية:** (بالمغاطن) حديد منجمي ١٧؛ نحاس

٠،٢٤؛ زينك ٠،٢٣؛ أورانيوم ٢٣٠٠ طن؛ رصاص ٠،١٥؛ فضة ٦٤٧ طن؛

قصدير ٥٠٠ طن؛ ذهب ١٥ ٠٠٠ كلغ؛ فولاذ ٣،٠؛ فونط ٢،٥٠ .

**منتجات الطاقة:** فحم ٨٣،٢٠ ميغا طن؛ بترول ٢٠،٦٠ ميغا طن؛ غاز

طبيعي ٣،٣٥ ميغا ديسيمتر مكعب؛ كهرباء ٦٥،٧٠ مليار كيلوواط.

**أهم الواردات:** مكبات وأجهزة ٣٧،٦%؛ منتجات غذائية ١٠،٨%؛ أنسجة ٩،٨%.

**أهم الصادرات:** منتجات معدنية شبه جاهزة ٢٧،٥%؛ منتجات كيميائية

٢٢،٢%؛ منتجات صناعية ١٦،٩%؛ ألبسة ٣،٩%.

## الكامبيرون

تقع جمهورية الكامبيرون المتحدة غربي أفريقيا الاستوائية. يحدها كل من نيجيريا، والتشاد، وجمهورية أفريقيا الوسطى، والكونغو، والغابون، وغينيا الاستوائية، وخليج غينيا. المناخ: حار وممطر على الساحل، بارد وجاف في الداخل.

### دراسة إحصائية :

المساحة ٤٨٢ ٤٧٥ كلم<sup>٢</sup>.

عدد السكان ١٣ ٢٣٣ ٠٠٠ نسمة.

الكثافة ٢٨.٥ نسمة/كلم<sup>٢</sup>.

نسبة المواليد ٤.١٪.

معدّل الوفيات ١.٢٪.

معدّل وفيات الأولاد ٦.٥٪.

النمو السنوي ٢.٨٥٪.

معدّل التمدين ٤٤.٩٪.

### اقتصاد:

العاصمة: ياوندا.

النتاج الوطني الإجمالي PNB (بالمليار دولار) ٩.٢٦.


النتاج الوطني الإجمالي/للفرد (بالدولار) ٧١٠.

الواردات (بالمليون دولار) ١٠٢٨.


الصادرات (بالمليون دولار) ١٢٩٥.

معدّل البطالة ٢٥٪.

معدّل التضخم ١٣.٦٪.



# Cameroun



## أهم المدن :

دوالا، نكوغزاميا...

## اليد العاملة:

في الزراعة ٦٣ % .

في الصناعة والمناجم ١٢ % .

في الخدمات ٢٥ % .

## توزيع الناتج الفردي الإجمالي :

خدمات ٤٠ % .

صناعة ٢٨ % .

زراعة ٣٢ % .

**المنتجات الزراعية :** (بالمغاطن) دقيق نشوي ١،٣٠؛ ذرة ٠،٤٣؛ كاكاو ٠،١٠؛

ذرة بيضاء ٦٠ ٠٠٠ طن؛ فول سوداني ٠،١٠؛ موز ٠،١٠؛ بن نخيل ٥٤ ٠٠٠ طن؛

كاوتشوك ٥٤ ٠٠٠؛ قطن ٤٨ ٠٠٠ طن؛ زيت النخيل ٠،١٢؛ أبقار ٤،٨٦؛ أغنام

٢،٧٧؛ خشب مضغوط ١٤،٦٠ ميغا متر مكعب؛ أسماك ٨٠ ٠٠٠ طن.

**المنتجات المنجمية والمعدنية :** ألمنيوم ٨١ ١٠٠ طن.

**منتجات الطاقة :** بترول ٥،٣٠ ميغا طن؛ كهرباء ٢،٧٢ مليار كيلوواط.

**أهم الواردات :** أجهزة صناعية ووسائل نقل ٢٧،٢%؛ منتجات كيميائية

١٤،٧%؛ منتجات غذائية ١٣،٦%؛ حديد وفولاذ ٤،٦%.

**أهم الصادرات:** بترول خام ٢٩،٣%؛ كاكاو ٩،٨%؛ بن ١٣،٢%؛ خشب منشور

١١،٣%.

# كمبوديا

تقع جمهورية كمبوديا الشعبية، جنوبي شرقي آسيا .  
يحدّها كل من تايلاند، ولاوس، وفيتنام، وخليج سيام.  
المناخ: استوائي، رطب مع حرارة مرتفعة نسبياً.


## دراسة إحصائية :

- المساحة ١٨١ ٩١٦ كلم<sup>٢</sup> .
- عدد السكان ٩ ٦١٠ ٠٠٠ نسمة.
- الكثافة ٥٤,٥ نسمة/كلم<sup>٢</sup> .
- نسبة المواليد ٤,٥ %.
- معدّل الوفيات ١,٦ %.
- معدّل وفيات الأولاد ١١,١ %.
- النمو السنوي ٢,٧٠ %.
- معدّل التمدين ٢٠,٧ %.


## التمارد:

- العاصمة : فنوم بنه.
- النتاج الوطني الإجمالي PNB (بالمليار دولار) ٢,٩٥ .
- النتاج الوطني الإجمالي/للشخص (بالدولار) ٢٧٠ .
- الواردات (بالمليون دولار) ١٠٥٦ .
- الصادرات ( بالمليون دولار) ٢٢٧ .
- معدّل البطالة غ.م.
- معدّل التضخم ٧,٨ %.





## Cambodge



### أهم المدن :

باتمبانغ، كومبونج، شنانغ، كمبونج شام...

### اليد العاملة:

في الزراعة ٦٠٪ .

في الصناعة والمناجم ٢١٪ .

في الخدمات ٩١٪ .

### توزيع الناتج الفردي الإجمالي :

خدمات ٤٣٪ .

صناعة ١٣٪ .

زراعة ٤٤٪ .

**المنتجات الزراعية :** (بالميفاطن) أرز ١،٨١؛ صويا ٤٠ ٠٠٠ طن؛

كاوتشوك طبيعي ٤٥ ٠٠٠ طن؛ أبقار ٢،٥٨؛ خنازير ٢،١٥؛ جواميس ٠،٨٣؛

خشب مضغوط ٧،٠٢ ميغا متر مكعب؛ أسماك ١١٢ ٥٠٠ طن.

**المنتجات المنجمية والمعدنية :**

**منتجات الطاقة :** كهرباء ١٩٠ مليار كيلوواط.

**أهم الواردات :** سجاير ١٤،٤٪؛ ذهب ١١،٧٪.

**أهم الصادرات :** كاوتشوك ٥،٩٪؛ قُرَم خشب ٢٧،١٪؛ خشب مشغول ١٥،٩٪.

## كندا

تقع جمهورية كندا في أقصى شمالي القارة الأميركية .  
يحدها كل من الولايات المتحدة وألاسكا، والمحيط المتجمد الشمالي، والمحيط الأطلسي  
والمحيط الهادئ.  
المناخ: بارد إجمالاً، شديد التقلب في الداخل والشتاء بارد جداً.

### دراسة إحصائية :

- المساحة ٩٩٧٠٦١٠ كلم<sup>٢</sup> .
- عدد السكان ٢٩٤٦٣٠٠٠ نسمة.
- الكثافة ٣,٢ نسمة/كلم<sup>٢</sup> .
- نسبة المواليد ١,٢٩ % .
- معدّل الوفيات ٠,٧٢ % .
- معدّل وفيات الأولاد ٠,٦٣ % .
- النمو السنوي ٠,٥ % .
- معدّل التمدين ٧٧ % .

### اقتصاد:

- العاصمة : أوتاوا.
- التاج الوطني الإجمالي PNB (بالمليار دولار) ٥٦٤,٦٠ .
- التاج الوطني الإجمالي/للفرد (بالدولار) ١٩٠٧٠ .
- الواردات (بالمليون دولار) ١٦٤٣٠٠ .
- الصادرات (بالمليون دولار) ١٩٢٢٠٠ .
- معدّل البطالة ٩ % .
- معدّل التضخم ٢,٣ % .



## Canada



### أهم المدن :

تورنتو، مونتريال، فاتكوفر، أدمونتون، كالغاري.

### اليد العاملة :

في الزراعة ٤,٢ ٪ .

في الصناعة والمناجم ٢٢,٩ ٪ .

في الخدمات ٧٢,٩ ٪ .

### توزيع الناتج الفردي الإجمالي :

خدمات ٨٠ ٪ .

صناعة ١٥ ٪ .

زراعة ٤ ٪ .

**المنتجات الزراعية :** (بالملياطن) قمح ٢٤,١٠؛ شعير ١٢,٩١؛ ذرة ٦,٥٠؛

شوفان ٢,٨٢؛ صويا ١٢,١٢؛ أبقار ١٢,٧٣؛ حليب ٧,٩٥؛ لحوم ٣,١٣؛ خشب

مضغوط ١٨٠؛ أسماك ١,٠١ .

**المنتجات المنجمية والمعدنية :** (بالمليون طن) حديد ٢٢,٤٠؛ زينك

١,١١؛ نحاس ٠,٧٢؛ نيكل ٠,١٥؛ رصاص ٠,٢١؛ أورانيوم ٩٩٠٠؛ حجر الزرنيخ

٥٧٧٣ طن؛ ذهب ١٤٥,١٥؛ فولاذ ١٤,٤٠؛ ألومنيوم ٢,١٧ .

**منتجات الطاقة :** (بالملياطن) بترول ٨٩,٢٨ طن؛ فحم حجري ٣٩,٠٠؛ فحم

معدني ٣٦٠٠؛ غاز طبيعي ١٥٨,٣٠ مليار متر<sup>٣</sup>؛ كهرباء ٥٥١ مليار كيلوواط.

**أهم الواردات :** أجهزة ووسائل نقل ٥٤,٩ ٪؛ مواد غذائية ٦,٥ ٪ .

**أهم الصادرات :** أجهزة ووسائل نقل ٣٩,٤ ٪؛ محروقات منجمية ١٠,٥ ٪ .

# كوبا

تقع جمهورية كوبا في أميركا الوسطى. وهي جزيرة في بحر الأنتيل المتفرع من المحيط الأطلسي.

قريبة من الولايات المتحدة الأميركية من جزر الهند الغربية.  
المناخ: شبه استوائي أمطار غزيرة وحرارة مرتفعة نسبياً.

## دراسة إحصائية :

المساحة ١١٠٨٦١ كلم<sup>٢</sup>.

عدد السكان ١١٠٦٨٠٠٠ نسمة.

الكثافة ٩٩,٨ نسمة/كلم<sup>٢</sup>.

نسبة المواليد ١,٤٪.

معدّل الوفيات ٠,٧٪.

معدّل وفيات الأولاد ٠,٩٤٪.

النمو السنوي ٠,٦٪.

معدّل التمدين ٧٦٪.

## اقتصاد:

العاصمة : هافانا.

الناتج الوطني الإجمالي PNB (بالمليار دولار) ٧,١٥ .

الناتج الوطني الإجمالي/ للفرد (بالدولار) ٦٥٠ .

الواردات (بالمليون دولار) ٢٠٩٠ .

الصادرات (بالمليون دولار) ١٥٣٠ .

معدّل البطالة غ. م.


معدّل التضخم غ. م.



## Cuba

### أهم المدن :

سانتياغو دو كوبا، كاماغوي، هولغوين، سانتا كلارا.



### اليد العاملة:

في الزراعة ٢٣ % .

في الصناعة والمناجم ٢٧ % .

في الخدمات ٥٠ % .

### توزيع الناتج الفردي الإجمالي :

زراعة ٦,٨ % . صناعة ٣٤,٥ % . خدمات ٥٨,٧ % .

المنتجات الزراعية: (بالمغاطن) قصب سكري ٣٦؛ حمضيات ٠,٧٦؛ أرز ٩٥ ٠٠٠ طن؛ دخان ٤٢ ٠٠٠ طن؛ أناناس ١٩ ٠٠٠ طن؛ سكر ٣,٣٠؛ أبقار ٤,٥٠؛ خنازير ١,٥٠؛ خشب مضغوط ٣,١٤؛ أسماك ٨٧٧٠٠ .

المنتجات المنجمية والمعدنية: نيكل معدني ٢٦ ٠٠٠ طن؛ نحاس معدني ٢٠٠٠ طن.

منتجات الطاقة: بترول ١,٢٨ مليون طن؛ كهرباء ١١,٠٥ مليار كيلوواط. أهم الواردات: محروقات معدنية ودهانات ٣٩,٤%؛ أجهزة ووسائل نقل ١٥,٨%؛ مواد غذائية ٢٥,٤%.

أهم الصادرات: سكر ٦٣,٤%؛ معادن ١٠,٦%؛ منتجات صيد ٥,٩%.

# كوريا الجنوبية

تقع جمهورية كوريا الجنوبية شمال شرقي آسيا بين اليابان والصين الشعبية.  
المناخ: حار ورطب في الصيف بارد وجاف في الشتاء.

## دراسة إحصائية :

- المساحة ٩٩ ٢٦٣ كلم<sup>٢</sup>.
- عدد السكان ٤٤ ٨٣٤ ٠٠٠ نسمة.
- الكثافة ٤٥١,٦ نسمة/كلم<sup>٢</sup>.
- نسبة المواليد ١,٥ %.
- معدّل الوفيات ٠,٦ %.
- معدّل وفيات الأولاد ١,١ %.
- النمو السنوي ١,٠٠ %.
- معدّل التمدين ٨١,١ %.

## اقتصاد:

- العاصمة : سيئول.
- النتاج الوطني الإجمالي PNB (بالمليار دولار) ٤٢١,١٠ .
- النتاج الوطني الإجمالي / للفرد (بالدولار) ٩٤٠٠ .
- الواردات (بالمليون دولار) ١٢٧ ٩٥٤ .
- الصادرات (بالمليون دولار) ١٢٥ ٠٥٨ .
- معدّل البطالة ٢ %.
- معدّل التضخم ٤,٥ %.



## Corée du Sud



### أهم المدن :

بوسان، تايغو، أينشون.

### اليد العاملة:

في الزراعة ١٥ % .

في الصناعة والمناجم ٢٣ % .

في الخدمات ٦٢ % .

### توزيع الناتج الفردي الإجمالي :

خدمات ٥٠ % .

صناعة ٤٣ % .

زراعة ٧ % .

المنتجات الزراعية: (بالملياطن) أرز ٧،٣٥؛ شعير ٠،٧٠؛ صويا ٠،١٦؛

دخان ٨٠ ٠٠٠ طن؛ حرير ١٠٠٠ طن؛ خنازير ٦،٣٠؛ أبقار ٣،٢٠؛ خشب

مضغوط ٦،٤٨؛ أسماك ٢،٦٧

المنتجات المنجمية والمعدنية: (بالملياطن) حديد ٠،٢٧؛ فونط ذائب

٠،٢٧؛ نحاس ٠،٢٣؛ ذهب ١٤،٠٠ طن؛ فولاذ ٣٦،٨٠؛ فونط ٢٢،٣٠ .

منتجات الطاقة: فحم ججري ٧،٠ مليون طن؛ كهرباء ١٨٤،٦٦ مليار كيلوواط.

أهم الواردات: أجهزة ووسائل نقل ٣٣،٩%؛ محروقات معدنية ودهانات

١٨%؛ منتجات صناعية ١٤،٤% .

أهم الصادرات: أجهزة ووسائل نقل ٤٤،٩%؛ مواد صناعية ٢٥،٢%؛ مواد

كيميائية ٦% .

# كوريا الشمالية

تقع جمهورية كوريا الديمقراطية الشعبية شمال شرقي آسيا .  
يحدها كل من الصين وروسيا شمالاً وكوريا الجنوبية من الجنوب.  
المناخ: قاري. صيف حار ورطب وشتاء ممطر.

## دراسة إحصائية :

- المساحة ١٢٢ ٧٦٢ كلم<sup>٢</sup>.
- عدد السكان ٢٣ ٤٨٧ ٠٠٠ نسمة.
- الكثافة ١٩١,٣ نسمة/كلم<sup>٢</sup>.
- نسبة المواليد ٢,٤ %.
- معدّل الوفيات ٠,٦ %.
- معدّل وفيات الأولاد ٢,٨ %.
- النمو السنوي ١,٧ %.
- معدّل التمدين ٦١,٣ %.

## اقتصاد:

- العاصمة: بينغيانغ.
- النتاج الوطني الإجمالي PNB (بالمليار دولار) ١٢,٨٥ .
- النتاج الوطني الإجمالي/للفرد (بالدولار) ٥٥٠ .
- الواردات (بالمليون دولار) ١٩٠٠ .
- الصادرات (بالمليون دولار) ١٣٠٠ .
- معدّل البطالة غ. م.
- معدّل التضخم غ. م.





# Corée du Nord



## أهم المدن :

شونغجين، كيمشايك، وونسان، هونغنام.

## اليد العاملة:

في الزراعة ٤٠٪ .

في الصناعة والمناجم ٣٠٪ .

في الخدمات ٣٠٪ .

## توزيع الناتج الفردي الإجمالي :

خدمات ٢٧٪ .

صناعة ٣٠٪ .

زراعة ٤٣٪ .

المنتجات الزراعية: (بالمغاطن) أرز ٢،٢٠؛ ذرة ٢،١٤؛ صويا ٥٠٠٠ طن؛

حرير ٥٠٠٠ طن؛ خنازير ٣،٣٦؛ أبقار ١،٣٣؛ أسماك ١،٨٠ .

المنتجات المنجمية والمعدنية: (بالمغاطن) حديد ٣،٦٠؛ فوسفات

٠،٥٠؛ زينك ٠،٩؛ رصاص ٥٠٠٠٠ طن؛ نحاس ١٢٠٠٠ طن؛ فضة ٢٥٠ طن؛

فولاذ ٦،٩ مليون طن.

منتجات الطاقة: (بالمغاطن) فحم حجري ٣٠٪؛ كهرباء ٢٧ مليار

كيلوواط.

أهم الواردات: بترول خام؛ فحم؛ أجهزة.

أهم الصادرات: منتجات منجمية؛ منتجات معدنية.

# كوستاريكا

تقع جمهورية كوستاريكا في أميركا الوسطى .  
يحدها كل من نيكاراغوا من الشمال وبناما من الجنوب، والمحيط الهادئ غرباً  
والمحيط الأطلسي شرقاً.  
المناخ: حار ورطب على الساحل، حار وجاف داخلياً.

## دراسة إحصائية :

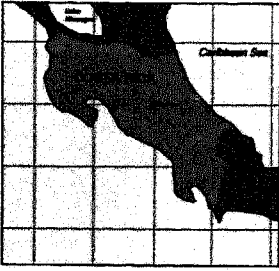
- المساحة ٥١١٠٠ كلم<sup>٢</sup> .
- عدد السكان ٣٣٤٥٠٠٠ نسمة.
- الكثافة ٦٥,٥ نسمة/كلم<sup>٢</sup> .
- نسبة المواليد ٢,٥٧٪ .
- معدّل الوفيات ٠,٤٢٪ .
- معدّل وفيات الأولاد ١,٣٪ .
- النمو السنوي ٢,١٪ .
- معدّل التمدين ٤٩,٧٪ .

## اقتصاد:

- العاصمة: سان جوزه.
- النتاج الوطني الإجمالي PNB (بالمليار دولار) ٧,٩٢ .
- النتاج الوطني الإجمالي / للفرد (بالدولار) ٢٤٠٠ .
- الواردات (بالمليون دولار) ٣٢٥٢ .
- الصادرات ( بالمليون دولار) ٢٥٧٧ .
- معدّل البطالة ٤,٢٪ .
- معدّل التضخم ١٨٪ .



## Costarica



### أهم المدن :

ليمون، وبنطاريناس، كارتاغو، بويرتو.

### اليد العاملة :

في الزراعة ٢٨ % .

في الصناعة والمناجم ٢٤ % .

في الخدمات ٤٨ % .

### توزيع الناتج الفردي الإجمالي :

خدمات ٦١ % .

صناعة ٢٤ % .

زراعة ١٥ % .

المنتجات الزراعية : (بالميفاطن) قصب سكري ٢،٩٨؛ موز ٢،٠؛ أرز ١٧،٠؛

بن ١٦،٠؛ أناناس ١٩،٠؛ ذرة ٣٤ ٠٠٠ طن؛ موز صومالي ١٠،١٠؛ زيت النخيل

٨٤ ٠٠٠؛ أبقار ١٢،٢؛ خنازير ٢٤،٠؛ خشب مضغوط ٤،٣٢؛ أسماك ١٨ ٠٩٦ .

### المنتجات المنجمية والمعدنية :

منتجات الطاقة : كهرباء ٢،٥٧ مليار كيلوواط.

أهم الواردات : منتجات صناعية أولية ٣١،١%؛ كماليات ومبيدات ١٧،٧% .

أهم الصادرات : موز ٢٩،٦%؛ بن ١٠،٤%؛ شتول وأزهار اصطناعية ٤،٥% .

# كولومبيا

تقع جمهورية كولومبيا شمال غربي أميركا الجنوبية .  
يحدّها كل من فنزويلا، والبرازيل، والبيرو، والأكوادور، والمحيط الهادئ، وبناما.  
المناخ: رطوبة وحرارة على الساحل، معتدل في المرتفعات.

## دراسة إحصائية :

المساحة ١١٤١٧٤٨ كلم<sup>٢</sup>.

عدد السكان ٣٥٠٩٩٠٠٠ نسمة.

الكثافة ٣٠,٧ نسمة/كلم<sup>٢</sup>.

نسبة المواليد ٢,٧٪.

معدّل الوفيات ٠,٦٪.

معدّل وفيات الأولاد ٢,٨٪.

النمو السنوي ١,٣٠٪.

معدّل التمدين ٧٢,٧٪.

## اقتصاد:

العاصمة : بوغوتا.

النتاج الوطني الإجمالي PNB (بالمليار دولار) ٦١,٤٠ .

النتاج الوطني الإجمالي / للفرد (بالدولار) ١٧٥٠ .

الواردات (بالمليون دولار) ١٢٩٢١ .

الصادرات ( بالمليون دولار) ٩٧٦٣ .

معدّل البطالة ٨,٦٪.

معدّل التضخم ١٩,٥٪.



## Colombie



### أهم المدن :

مدلين، كالي، بارانكيلا، قرطاجنة، كولوتا.

### اليد العاملة :

في الزراعة ٣٠٪ .

في الصناعة والمناجم ١٩٪ .

في الخدمات ٥١٪ .

### توزيع الناتج الفردي الإجمالي :

زراعة ١٤٪ . صناعة ٣٢٪ . خدمات ٥٤٪ .

**المنتجات الزراعية :** (بالميفاطن) قصب سكري ٢٩،٠؛ بطاطا ٣،٠؛ أرز ١،٦٧؛ ذرة ١،١٨؛ بن ٧٨٠ ٠٠٠ طن؛ كاكاو ٥٩ ٠٠٠ طن؛ قطن ٥٦ ٠٠٠ طن؛ أبقار ٢٥،٧٠؛ خشب مضغوط ٢٠،٦؛ أسماك ١٢٢٧٠٠ .

**المنتجات المنجمية والمعدنية :** حديد ترابي ٠،٢٣ مليون طن؛ ذهب ٢٤،١٠ طن؛ فولاذ ٠،٧٠ مليون طن؛ نيكل ٢٧،٠ مليون طن.

**منتجات الطاقة :** فحم حجري ٢٠،١٠ مليون طن؛ بترول خام ٣٠،١٠ مليون طن؛ غاز طبيعي ٤،٦٠ مليار متر<sup>٣</sup>؛ كهرباء ٤٣،٧٤ مليار كيلوواط.

**أهم الواردات :** أجهزة ووسائل نقل ٣٤،٦٪؛ مواد كيميائية ٢٤،٤٪.

**أهم الصادرات :** غرس الغابات والصيد ٣٢،٤٪؛ بترول ومواد بترولية ١٩،٢٪؛ بن ١٧،٣٪؛ ثياب وأنسجة ١٢،٥٪.

# الكونغو

تقع جمهورية الكونغو الشعبية غرب أفريقيا الاستوائية .  
يحدها كل من الغابون، وجمهورية أفريقيا الوسطى، وزائير، وأنغولا، والمحيط الأطلسي.  
المناخ: استوائي. حرارة ورطوبة في مجمل فصول السنة.

## دراسة إحصائية :

- المساحة ٣٤٢٠٠٠ كلم<sup>٢</sup> .
- عدد السكان ٢٥٩٠٠٠٠ نسمة.
- الكثافة ٧,٦ نسمة/كلم<sup>٢</sup>.
- نسبة المواليد ٤ .%
- معدّل الوفيات ١,٧ .%
- معدّل وفيات الأولاد ١٠,٩ .%
- النمو السنوي ٢,٩ .%
- معدّل التمدين ٥٨,٨ .%

## اقتصاد:

- العاصمة : برازافيل.
- النتاج الوطني الإجمالي PNB (بالمليار دولار) ١,٨٥ .
- النتاج الوطني الإجمالي/للفرد (بالدولار) ٧١٠ .
- الواردات (بالمليون دولار) ٥٨٩ .
- الصادرات ( بالمليون دولار) ١٢٦٣ .
- معدّل البطالة غ. م .
- معدّل التضخم ٩ .%



## Congo



### أهم المدن :

يوانت، نوار، دولبسيا، جاكوب.

### اليد العاملة:

في الزراعة ٣٤٪ .

في الصناعة والمناجم ٢٥٪ .

في الخدمات ٤١٪ .

### توزيع الناتج الفردي الإجمالي :

خدمات ٤٦٪ .

صناعة ٤٤٪ .

زراعة ١٠٪ .

**المنتجات الزراعية:** (بالطن) دقيق نشوي ٦٣٠ ٠٠٠؛ فول سوداني

٢٥ ٠٠٠؛ زيت نخيل ١٦ ٠٠٠؛ أبقار ٦٨٠٠٠؛ خشب مضغوط ٢,٥٦ مليون

متراً؛ أسماك ٣٨ ٠٠٠ طن.

**المنتجات المنجمية والمعدنية:** رصاص ١٠٠٠ طن؛ ذهب ٥ كيلوغرام؛

زينك ١٠٠٠ طن.

**منتجات الطاقة:** بترول ٩,١٠ مليون طن؛ غاز طبيعي ٤,٤١ مليون متراً؛

كهرباء ٤٣١ مليار كيلوواط.

**أهم الواردات:** أجهزة ووسائل نقل ٣٨٪؛ منتجات صناعية أساسية ٢٧,٤٪؛

مواد غذائية ومواشي ١١,٢٪.

**أهم الصادرات:** بترول ومواد بترولية ٨٥٪؛ خشب ومشتقاته ١١,١٪.

# الكويت

تقع دولة الكويت في شبه الجزيرة العربية المتواجدة في قارة آسيا .  
وتحديداً على رأس الخليج العربي تحيط بها كل من العراق، والمملكة العربية  
السعودية والخليج العربي.  
المناخ: حار ورطب.

## دراسة إحصائية :

- المساحة ١٧٨١٨ كلم<sup>٢</sup>.
- عدد السكان ١٦٩١٠٠٠ نسمة.
- الكثافة ٩٤,٩ نسمة/كلم<sup>٢</sup>.
- نسبة المواليد ٢,٥٦ %.
- معدّل الوفيات ٢,٤ %.
- معدّل وفيات الأولاد ١,٣ %.
- النمو السنوي ٢,٣ %.
- معدّل التمدين ٩٧ %.

## اقتصاد:

- العاصمة : الكويت.
- النتاج الوطني الإجمالي PNB (بالمليار دولار) ٣٧,٠٥ .
- النتاج الوطني الإجمالي/للفرد (بالدولار) ١٩٥٠٠ .
- الواردات (بالمليون دولار) ٧١٣٩ .
- الصادرات (بالمليون دولار) ١٣٠٣٦ .
- معدّل البطالة غ.م.
- معدّل التضخم ٥,٤ %.





# Koweit



## أهم المدن :

السالمية.

## اليد العاملة:

في الزراعة ٢٪ .

في الصناعة والمناجم ٣٠٪ .

في الخدمات ٦٨٪ .

## توزيع الناتج الفردي الإجمالي :

خدمات ٩٠,٩٪ .

صناعة ٧,٩٪ .

زراعة ١,٢٪ .

**المنتجات الزراعية:** (بالطن) خضار ٧١ ٠٠٠؛ ماعز ١٥ ٠٠٠؛ أبقار

١٢ ٠٠٠؛ أغنام ٨٠٠٠؛ إلبيات ١٠٠٠؛ طيور ١٠؛ أسماك ٧٧٥٠ .

**المنتجات المنجمية والمعدنية:**

**منتجات الطاقة:** بترول ٨٩,٦٠ مليون طن؛ غاز طبيعي ٥,٩٧ مليار متر<sup>٣</sup>؛

كهرباء ١٦,٨٨ مليار كيلوواط.

**أهم الواردات:** أجهزة ووسائل نقل ٣٨,١٪؛ منتجات صناعية ١٩,٢٪؛ مواد

صناعية ١٥,٥٪؛ منتجات غذائية ١٤,٩٪.

**أهم الصادرات:** بترول ٩٣,١٪.

# كيرغيزستان


تقع في قارة آسيا، إحدى ولايات الاتحاد السوفياتي (سابقاً).  
يحدها كل من الصين وكازاخستان، وتاجيكستان، وأوزباكستان.  
المناخ: قاري بارد خاصة في الشتاء.

## دراسة إحصائية :


- المساحة ١٩٨ ٥٠٠ كلم<sup>٢</sup>.
- عدد السكان ٤ ٤٨٣ ٠٠٠ نسمة.
- الكثافة ٢٢,٦١ نسمة/كلم<sup>٢</sup>.
- نسبة المواليد ٢,٥ %.
- معدّل الوفيات ٨ %.
- معدّل وفيات الأولاد ٢,٩ %.
- النمو السنوي ١,٦ %.
- معدّل التمدين ٢٨,٩ %.

## اقتصاد:

- العاصمة : بيشكاك.
- النتاج الوطني الإجمالي PNB (بالمليار دولار) ٣,٠.
- النتاج الوطني الإجمالي/للفرد (بالدولار) ٦٨٠.
- الواردات (بالمليون دولار) ١٥٣.
- الصادرات (بالمليون دولار) ١٢٨.
- معدّل البطالة ١,٩ %.
- معدّل التضخم ٤٢,٦ %.



# Kurghizistan



## اليد العاملة:

في الزراعة ٣٦ ٪ .

في الصناعة والمناجم ٢٧ ٪ .

في الخدمات ٢٧ ٪ .

## توزيع الناتج الفردي الإجمالي :

خدمات ٣٣ ٪ .

صناعة ٣٠ ٪ .

زراعة ٢٧ ٪ .

المنتجات الزراعية: (بالميفاطن) حبوب ١،٠٥؛ خضار ٢٥٪؛ بطاطا

٣٠،؛ فاكهة ٥٦٠٠٠ طن؛ قطن خام ٥٤٠٠٠ طن؛ أغنام ٣٠،؛ أبقار ١،٠٦؛

جمال ٣١،؛ خنازير ١٦، .

المنتجات المنجمية والمعدنية:

منتجات الطاقة: فحم ٠،٧٤ مليون طن؛ غاز طبيعي ٣٦،٢٠ مليون مترًا؛

كهرباء ١٢،٩٠ مليار كيلوواط.

أهم الواردات: بترول وغاز ٢٧،٨٪؛ مواد بناء ٢٤،١٪؛ منتجات كيميائية ١١٪.

أهم الصادرات: مواد بناء ٤٠،٧٪؛ صناعة خفيفة ٢٤،١٪؛ مواد غير

حديدية ١٠،٧٪؛ منتجات غذائية ٧،١٪.

# كينيا

تقع جمهورية كينيا على الشاطئ الشرقي لأفريقيا الوسطى.  
يحدها كل من الصومال، وأثيوبيا، والسودان، وأوغندا، وتنزانيا، والمحيط الهندي.  
المناخ: حار ورطب على السواحل، معتدل في المرتفعات.

## دراسة إحصائية :

المساحة ٥٨٢ ٦٤٦ كلم<sup>٢</sup>.

عدد السكان ٢٨ ٦٢٦ ٠٠٠ نسمة.

الكثافة ٥٠,١ نسمة/كلم<sup>٢</sup>.

نسبة المواليد ٤ %.

معدّل الوفيات ١,٣ %.

معدّل وفيات الأولاد ٦,٢ %.

النمو السنوي ٣,٢ %.

معدّل التمدين ٢٧,٧ %.

## اقتصاد:

العاصمة : نيروبي.

النتاج الوطني الإجمالي PNB (بالمليار دولار) ٨,٤٦ .

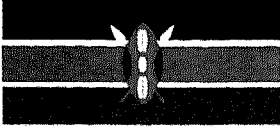
النتاج الوطني الإجمالي / للفرد (بالدولار) ٣٠٠ .

الواردات (بالمليون دولار) ٢٧٧٤ .

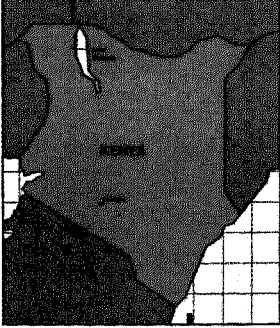
الصادرات ( بالمليون دولار) ١٦٥٨ .

معدّل البطالة غ. م.

معدّل التضخم ١,٧ %.



## Kenya



### أهم المدن :

مومياسا، كيسوما، ناكوري.

### اليد العاملة :

في الزراعة ٦٠٪ .

في الصناعة والمناجم ١٠٪ .

في الخدمات ٣٠٪ .

### توزيع الناتج الفردي الإجمالي :

زراعة ٢٩٪ . صناعة ١٧٪ . خدمات ٥٤٪ .

**المنتجات الزراعية:** (بالمغاطن) قصب سكري ٣،٤٧؛ ذرة ٢،٢٠؛ دقيق نشوي ٠،٧٩؛ بطاطا حلوة ٠،٦٢؛ موز صومالي ٠،٣٦؛ بطاطا ٠،٢٥؛ موز ٠،٢٢؛ قمح ٠،١٧؛ شاي ٢٠٠٠٠٠ طن؛ جاورس ٩٠٠٠٠ طن؛ بن ٧٣٠٠٠ طن؛ سكر ٠،٣٠؛ أغنام ٣٣،٥٢؛ أبقار ٩،٣٤؛ خنازير ٢،٤٤؛ خشب مضغوط ٢٨،٦؛ أسماك ٢٠٣٠٠٠ طن.

### المنتجات المنجمية والمعدنية :

**منتجات الطاقة:** كهرباء ٣،٧٣ مليار كيلوواط.

**أهم الواردات:** أجهزة ووسائل نقل ١٩،٥٪؛ بترول خام ١٨،٧٪؛ منتجات منجمية ومعدنية ٦٪؛ منتجات طبية ٥،٤٪.

**أهم الصادرات:** شاي ٢٦،٢٪؛ بن ١٥،٥٪؛ فاكهة وخضار ١١٪؛ منتجات بترولية ٩،٤٪.

# لاوس

تقع جمهورية لاوس الشعبية الديمقراطية جنوب شرقي آسيا .  
يحدها كل من فيتنام، وكمبوديا، وتايلاند، وبورما، والصين.  
المناخ: استوائي حرارة ورطوبة وأمطار.

## دراسة إحصائية :

- المساحة ٢٣٦ ٨٠٠ كلم<sup>٢</sup> .
- عدد السكان ٤ ٨٨٢ ٠٠٠ نسمة.
- الكثافة ٢٠,٥ نسمة/كلم<sup>٢</sup>.
- نسبة المواليد ٤,٣ %.
- معدّل الوفيات ١,٥ %.
- معدّل وفيات الأولاد ١٠,٢ %.
- النمو السنوي ٢,٩ %.
- معدّل التمدين ٢١,٧ %.

## اقتصاد:

- العاصمة : فينتيان.
- النتاج الوطني الإجمالي PNB (بالمليار دولار) ١,٩٢ .
- النتاج الوطني الإجمالي / للفرد (بالدولار) ٤١٨ .
- الواردات (بالمليون دولار) ٥٨٧ .
- الصادرات ( بالمليون دولار) ٣٤٦ .
- معدّل البطالة غ. م.
- معدّل التضخم ١٩,٤ %.



## Laos



### أهم المدن :

سفاناك.

### اليد العاملة:

في الزراعة ٧٠٪ .

في الصناعة والمناجم ١١٪ .

في الخدمات ١٩٪ .

### توزيع الناتج الفردي الإجمالي :

خدمات ٣١٪ .

صناعة ١٨٪ .

زراعة ٥١٪ .

**المنتجات الزراعية:** (بالمغاطن) أرز ١,٦٨؛ بطاطا حلوة ١١؛ قصب سكري ١٤؛ دقيق نشوي ٦٨ ٠٠٠؛ ذرة ٧٧ ٠٠٠ طن؛ بصل ٤٤ ٠٠٠ طن؛ بطاطا ٣٤ ٠٠٠ طن؛ أبقار ١,١٩؛ خنازير ١,٦٥؛ ماعز ١٠؛ طيور ٩؛ خش مضغوط ٤,٩٠؛ أسماك ٣٥ ٠٠٠ .

**المنتجات المنجمية والمعدنية:** جفصين ٧٩٨٦٣ طن؛ ملح معدني ٨٠٠٠ طن؛ قصدير ٣٠٠ طن؛ أحجار كريمة ٣٥ ٠٠٠ قيراط.

**منتجات الطاقة:** فحم ١٠٠٠ طن؛ كهرباء ٩١٠ مليار كيلوواط.

**أهم الواردات:** خش ٣٣,٢٪؛ كهرباء ٢٣,٨٪؛ بن ١٤,٥٪؛ قصدير ٣,٢٪.

**أهم الصادرات:** غ. م.

# لبنان

تقع الجمهورية اللبنانية في شبه الجزيرة العربية الموجودة في قارة آسيا، وتحديداً في جنوب غربي آسيا. تحده كل من سوريا، وفلسطين (المحتلة)، والبحر الأبيض المتوسط.  
المناخ: معتدل على العموم - أربعة فصول منتظمة.

## دراسة إحصائية :

- المساحة ١٠٤٥٢ كلم<sup>٢</sup>.
- عدد السكان ٣٠٠٩٠٠٠ نسمة.
- الكثافة ٢٩٤,١ نسمة/كلم<sup>٢</sup>.
- نسبة المواليد ٢,٧٩٪.
- معدّل الوفيات ٠,٦٤٪.
- معدّل وفيات الأولاد ٢,٨٪.
- النمو السنوي ٢,١٥٪.
- معدّل التمدين ٨٧,٢٪.

## اقتصاد:

- العاصمة : بيروت.
- النتاج الوطني الإجمالي PNB (بالمليار دولار) ١٠,٥٠.
- النتاج الوطني الإجمالي/للفرد (بالدولار) ٣٠٠٠.
- الواردات (بالمليون دولار) ٧٣٩٣.
- الصادرات (بالمليون دولار) ٩٨٢.
- معدّل البطالة ٢٠٪.
- معدّل التضخم ٨,٣٪.





## Liban



### أهم المدن :

طرابلس، صيدا، زحلة، جونبة، بعيدا...

### اليد العاملة:

في الزراعة ١١ % .

في الصناعة والمناجم ٢٠ % .

في الخدمات ٦٩ % .

### توزيع النتاج الفردي الإجمالي :

خدمات ٦٩ % .

صناعة ٢٢ % .

زراعة ٩ % .

المنتجات الزراعية: (بالمغاطن) عنب ٠,٣٩؛ حمضيات ٠,٣٧؛ بطاطا ٠,٢٨؛ زيتون ٥٣٠٠٠ طن؛ ماعز ٠,٤٥؛ أغنام ٠,٢٥؛ أبقار ٨٠٠٠٠؛ طيور ٢٤؛ أسماك ٢٤٢٠ طن.

### المنتجات المنجمية والمعدنية :

منتجات الطاقة: كهرباء ٣,٩٥ مليار كيلوواط.

أهم الواردات: كماليات ٤٠%؛ أجهزة ووسائل نقل ٣٥%؛ منتجات بترولية ٢٠%.

أهم الصادرات: مواد غذائية ٢١%؛ ألبسة ٥,٢%؛ منتجات طبية ٤,٩%؛ أقمشة ١٧%؛ آلات ١٨%؛ منتجات معدنية ١٠%.

# ليتوانيا

تقع ليتوانيا غربي شمالي الاتحاد السوفياتي (سابقا).  
يحدها كل من روسيا البيضاء، وبولونيا، وبحر البلطيق، وأستوانيا.

## دراسة إحصائية :

المساحة ٦٥ ٣٠١ كلم<sup>٢</sup>.

عدد السكان ٣٧٠٠ ٠٠٠ نسمة.

الكثافة ٥٦,٧ نسمة/كلم<sup>٢</sup>.

نسبة المواليد ١,٢٥ %.

معدّل الوفيات ١,٢ %.

معدّل وفيات الأولاد ١,٤ %.

النمو السنوي -٠,١ %.

معدّل التمدين ٧٢,١ %.

## اقتصاد:

العاصمة : فيلنوس.

النتاج الوطني الإجمالي PNB (بالمليار دولار) ٥,٩٥ .

النتاج الوطني الإجمالي/للفرد (بالدولار) ١٦٠٠ .

الواردات (بالمليون دولار) ٣٠١٠ .

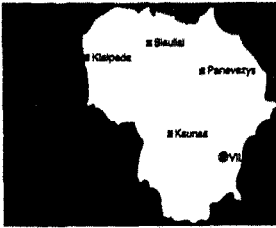
الصادرات (بالمليون دولار) ٢٦٩٨ .

معدّل البطالة ٩ %.

معدّل التضخم ٣٦,٥ %.



## Lituanie



### اليد العاملة:

- في الزراعة ٣٠٪ .
- في الصناعة والمناجم ٤٠٪ .
- في الخدمات ٣٠٪ .

### توزيع الناتج الفردي الإجمالي :

- زراعة ٢١٪ .
- صناعة ٤١٪ .
- خدمات ٢٨٪ .

المنتجات الزراعية: (بالميفاطن) شعير ١,٣٠؛ بطاطا ١,٢٠؛ شمندر سكري ٠,٨٠؛ قمح ٠,٧٥؛ أبقار ١,٦٥؛ خنازير ١,٢٠؛ أغنام ٤٨٠٠٠؛ أسماك ٥١٣٠٠ طن.

### المنتجات المنجمية والمعدنية:

منتجات الطاقة: كهرباء ٩,٩٦ مليار كيلوواط.

أهم الواردات: بترول وغاز ٣٢,٨٪؛ مكنات ١٦,٥٪؛ منتجات كيميائية ٨,٨٪.

أهم الصادرات: مكنات ١٢٪؛ أجهزة خفيفة ٢٠,٩٪؛ منتجات غذائية ١١,٩٪؛ منسوجات ١٢,٢٪.

# لتونيا

إحدى الجمهوريات البلطيقية، تقع في القارة الأوروبية .  
يحدّها كل من أستونيا، وخليج ريجا، وبيلاروسيا، وليتوانيا، وروسيا.  
المناخ: معتدل على الشاطئ وبارد في المرتفعات.

## دراسة إحصائية :

- المساحة ٦٤ ٦١٠ كلم<sup>٢</sup>.
- عدد السكان ٢ ٥١٥ ٠٠٠ نسمة.
- الكثافة ٣٨,٩ نسمة/كلم<sup>٢</sup>.
- نسبة المواليد ٠,٩ %.
- معدّل الوفيات ١,٦ %.
- معدّل وفيات الأولاد ١,٩ %.
- النمو السنوي ٠,٤ - %.
- معدّل التمدين ٧٢,٩ %.

## اقتصاد:

- العاصمة : ريجا.
- النتاج الوطني الإجمالي PNB (بالمليار دولار) ٦ .
- النتاج الوطني الإجمالي/للفرد (بالدولار) ٢٤٠٠ .
- الواردات (بالمليون دولار) ١٩١٦ .
- الصادرات (بالمليون دولار) ١٢٨٣ .
- معدّل البطالة ٦,٥ %.
- معدّل التضخم ٢٥ %.



## Lettonie



### اليد العاملة:

في الزراعة ١٦ ٪ .

في الصناعة والمناجم ٣٠ ٪ .

في الخدمات ٥٤ ٪ .

### توزيع الناتج الفردي الإجمالي :

زراعة ٢١ ٪ . صناعة ٤١ ٪ . خدمات ٣٨ ٪ .

المنتجات الزراعية: (بالمغاطن) بطاطا ٩٢،٠؛ شعير ٣٨،٠؛ شمندر

سكري ٢٢،٠؛ قمح ١٠،٠؛ سكر ٢٧ ٠٠٠ طن؛ أبقار ٩٩،٠؛ خنازير ٥٠،٠؛

أغنام ١٣،٠؛ خشب ٥،٣؛ أسماك ١٤٩ ٩٠٠ طن.

المنتجات المنجمية والمعدنية: فولاذ ٨٠،٠ مليون طن.

أهم الواردات: أنسجة ٢٢٪؛ منتجات كيميائية ٧،١٪؛ أجهزة ٩،٩٪؛

منتجات غذائية ٦،٤٪؛ مواد معدنية ٤٥،٦٪.

أهم الصادرات: أجهزة نقل ١٢،٦٪؛ منتجات غذائية ١٥٪؛ أنسجة ١٢،٧٪؛

منتجات كيميائية ١٢،٢٪.

# ليسوتو

تقع مملكة ليسوتو في أقصى جنوبي القارة الأفريقية.  
يحدها كل من جمهورية جنوب أفريقيا من كل الجهات.  
المناخ: شتاء عادي، وصيف حار.

## دراسة إحصائية :


- المساحة ٣٠٣٥٥ كلم<sup>٢</sup>.
- عدد السكان ٢٠٥٧٠٠٠٠ نسمة.
- الكثافة ٦٧,٨ نسمة/كلم<sup>٢</sup>.
- نسبة المواليد ٣,٦٩٪.
- معدّل الوفيات ١٪.
- معدّل وفيات الأولاد ٧,١٥٪.
- النمو السنوي ٢,٦٪.
- معدّل التمدين ٢٢,١٪.

## اقتصاد:

- العاصمة : مازرو.
- النتاج الوطني الإجمالي PNB (بالمليار دولار) ١,٥٧.
- النتاج الوطني الإجمالي / للفرد (بالدولار) ٧٥٠.
- الواردات (بالمليون دولار) ٨٩١.
- الصادرات (بالمليون دولار) ١٤٤.
- معدّل البطالة ٤٠٪.
- معدّل التضخم ٧,٧٪.



## Lesotho



### أهم المدن :

مافيتنج، ليريبي.

### اليد العاملة :

في الزراعة ٢٤,٠ %.

في الصناعة والمناجم ٢٦,٤ %.

في الخدمات ٤٩,٦ %.

### توزيع الناتج الفردي الإجمالي :

خدمات ٤٠ %.

صناعة ٤٦ %.

زراعة ١٤ %.

المنتجات الزراعية: (بالمغاطن) ذرة ١٧٥ ٠٠٠ طن؛ ذرة بيضاء ٦٠ ٠٠٠

طن؛ فاكهة ١٨ ٠٠٠ طن؛ جذور وأتربة ٨٠٠٠ طن؛ خضار ٢٠٠٠ طن؛ أغنام

١,٦٩؛ ماعز ١,٠١؛ أبقار ٠,٦٦؛ خنازير ٧٨ ٠٠٠؛ طيور ١؛ خشب ٠,٦٥.

### المنتجات المنجمية والمعدنية:

منتجات الطاقة: كهرباء ١ مليار كيلوواط.

أهم الواردات: منتجات صناعية ٤٢,٥%؛ منتجات غذائية ١٩,١%؛ أجهزة ووسائل

نقل ١٥,٣%؛ منتجات بترولية ٨,٦%.

أهم الصادرات: منتجات صناعية ٨٣,١%؛ منتجات غذائية ١١,٦%؛ مواد

أولية ٣,٧%.

# لوكسمبورغ

تقع دوقية لوكسمبورغ الكبرى في أوروبا الغربية.  
يحدّها كل من بلجيكا، وألمانيا، وفرنسا.  
المناخ: معتدل إجمالاً. صيف قليل الحرارة وشتاء معتدل البرودة.

## دراسة إحصائية :

- المساحة ٢٥٨٦ كلم<sup>٢</sup>.
- عدد السكان ٤٠٩ ٠٠٠ نسمة.
- الكثافة ١٥٨,٢ نسمة/كلم<sup>٢</sup>.
- نسبة المواليد ١,٣٢ %.
- معدّل الوفيات ٠,٩٣ %.
- معدّل وفيات الأولاد ٠,٥٣ %.
- النمو السنوي ٠,٣ %.
- معدّل التمدين ٨٩,١ %.

## اقتصاد:

- العاصمة : لوكسمبورغ.
- النتاج الوطني الإجمالي PNB (بالمليار دولار) ١٦,٨ .
- النتاج الوطني الإجمالي/للفرد (بالدولار) ٤٣ ٠٠٠ .
- الواردات (بالمليون دولار) ٨١٢٤ .
- الصادرات ( بالمليون دولار) ٦٤٤٠ .
- معدّل البطالة ٢,٨ %.
- معدّل التضخم ١,٩ %.



# Luxembourg



## أهم المدن :

أشسور الزيت، ديفردانج، دودلانج، بوتانج.

## اليد العاملة:

في الزراعة ٣,٢٪ .

في الصناعة والمناجم ٣٠,٧٪ .

في الخدمات ٦٦,١٪ .

## توزيع النتاج الفردي الإجمالي :

زراعة ١٪ . صناعة ٢٤٪ . خدمات ٦٥٪ .

المنتجات الزراعية: (بالملياطن) ذرة خضراء ٠,٥١ مليون طن؛ علف ٠,١١؛ شعير ٦٣ ٣٠٠ طن؛ قمح ٥٢ ٩٠٠ طن؛ بطاطا ٢٢ ٨٠٠ طن؛ شوفان ١١ ٨٠٠ طن؛ شمندر علفي ١٠ ٤٠٠؛ بيرة ٠,٥١؛ خمر ٠,١٤؛ أبقار ٠,٢١؛ خنازير ٧٢ ٦٠٠ طن؛ أغنام ٧٦٠٠؛ حليب ٠,٢٦؛ لحوم ٢٤ ٥٠٠ طن؛ أجبان ٣٣٠٠ طن؛ زبدة ٣٧٠٠ طن.

المنتجات المنجمية والمعدنية: فولاذ ٢,٦١ مليون طن فونط ١,٠٢ مليون طن.

منتجات الطاقة: كهرباء ١,١٧ مليار كيلوواط.

أهم الواردات: أجهزة ووسائل نقل ٤٦,٩٪؛ منتجات معدنية ١٢,٣٪؛

منتجات غذائية ١١٪؛ منتجات كيميائية ٨,٢٪.

أهم الصادرات: أجهزة ووسائل نقل ٥٦,٦٪؛ مواد بلاستيكية ١٣,٢٪؛ أقمشة

وأنسجة ٨,١٪.

# ليبيريا

تقع جمهورية ليبيريا في أفريقيا الغربية على شاطئ المحيط الأطلسي.  
تحدها كل من سيراليون، وغينيا، وساحل العاج، والمحيط الأطلسي.  
المناخ: استوائي. حرارة ورطوبة.

## دراسة إحصائية :


- المساحة ١٠٢٣٠ كلم<sup>٢</sup>.
- عدد السكان ٢٣٨٠٠٠٠ نسمة.
- الكثافة: ٢٤ نسمة/كلم<sup>٢</sup>.
- نسبة المواليد ٤,٣٪.
- معدل الوفيات ١,٢٤٪.
- معدل وفيات الأولاد ١١,٥٩٪.
- النمو السنوي ٣,١٠٪.
- معدل التمدين ٤٥٪.

## اقتصاد:

- العاصمة: مونروفيا.
- النتاج الوطني الإجمالي PNB (بالمليار دولار) ٠,٥٠.
- النتاج الوطني الإجمالي/للفرد (بالدولار) ٢٠٠.
- الواردات (بالمليون دولار) ٦٥٤٠.
- الصادرات (بالمليون دولار) ٥٣٠.
- معدل البطالة غ. م.
- معدل التضخم ١٠٪.



# Liberia



## أهم المدن :

هابل، بوكانان، غرينفيل، هاربر، يوشانان، فوانجاما.

## اليد العاملة :

في الزراعة ٥٥٪ .

في الصناعة والمناجم ٢٥٪ .

في الخدمات ٢٠٪ .

## توزيع الناتج الفردي الإجمالي :

زراعة ٤١٪ . صناعة ٢٠٪ . خدمات ٣٩٪ .

**المنتجات الزراعية :** (بالمغاطن) دقيق نشوي ٠,٣٩؛ قصب سكري ٠,٢٤؛ موز ٨٠ ٠٠٠ طن؛ أرز ٥٠ ٠٠٠ طن؛ موز صومالي ٢٣ ٠٠٠ طن؛ بطاطا حلوة ١٨ ٠٠٠ طن؛ أنيوم ١٥ ٠٠٠ طن؛ كاوتشوك طبيعي ١٠ ٠٠٠ طن؛ كاكاو ٢٠٠٠ طن؛ ماعز ٠,٢٢؛ أغنام ٠,٢١؛ خنازير ٠,١٢؛ أبقار ٣٦ ٠٠٠؛ ظيور ٤؛ خشب ٦,١٨؛ أسماك ٧٧٠٠ طن.

**المنتجات المنجمية والمعدنية :** حديد منجمي ٦,٥٩ مليون طن؛ ألماس ١٥٠ ٠٠٠ قيراط.

**منتجات الطاقة :** كهرباء ٤٨٠ مليار كيلوواط.

**أهم الواردات :** أجهزة ووسائل نقل ٢٦,٩٪؛ بترول ٢٣,٥٪؛ منتجات غذائية ٢١,١٪؛ منتجات صناعية ١٣,٩٪.

**أهم الصادرات :** معدن حديد ٥٥,١٪؛ كاوتشوك ٢٨٪؛ حطب وخشب مصنع ٨,٤٪؛ ألماس ٢,١٪.

# ليبيا

تقع الجماهيرية العربية الليبية الاشتراكية الشعبية شمالي قارة أفريقيا. يحدها كل من تونس، والجزائر، والنيجر، وتشاد، والسودان، ومصر، والبحر المتوسط. المناخ: جاف ومرتفع الحرارة، وتخف على السواحل عنها في المناطق الداخلية.

## دراسة إحصائية :


- المساحة ١ ٧٥٧ ٠٠٠ كلم<sup>٢</sup>.
- عدد السكان ٥ ٤٠٧ ٠٠٠ نسمة.
- الكثافة ٣,١ نسمة/كلم<sup>٢</sup>.
- نسبة المواليد ٤,٥ %.
- معدّل الوفيات ٠,٨ %.
- معدّل وفيات الأولاد ٦,٣ %.
- النمو السنوي ٣,٧ %.
- معدّل التمدين ٨٦ %.

## اقتصاد:

- العاصمة : طرابلس الغرب.
- النتاج الوطني الإجمالي PNB (بالمليار دولار) ٢٣,٤٠.
- النتاج الوطني الإجمالي / للفرد (بالدولار) ٤٥٠٠.
- الواردات (بالمليون دولار) ٨٠١٩.
- الصادرات (بالمليون دولار) ٨٣٧٠.
- معدّل البطالة غ. م.
- معدّل التضخم ٣٠ %.



# Libya



## أهم المدن :

بنغازي، مصراته، برقه، درنا، البيضاء.

## اليد العاملة:

في الزراعة ١٤٪ .

في الصناعة والمناجم ٢٦٪ .

في الخدمات ٦٠٪ .

## توزيع الناتج الفردي الإجمالي :

خدمات ٤٤٪ .

صناعة ٤٨٪ .

زراعة ٨٪ .

**المنتجات الزراعية:** (بالملياطن) قمح ٠,١٣؛ شعير ٠,١٢؛ بطاطا ٠,١٥؛

حمضيات ٠,١٠؛ بلح ٦٥٠٠٠ طن؛ زيتون ٥٠٠٠٠ طن؛ فول سوداني ١٣٠٠٠

طن؛ دخان ١٠٠٠ طن؛ زيت زيتون ٥٠٠٠ طن؛ أغنام ٣,٥٠؛ أبقار ٥٠٠٠٠؛

أسماك ١٣٠٠٠ .

**المنتجات المعدنية والمعدنية:** فولاذ ٠,٨٧ مليون طن.

**منتجات الطاقة:** بترول ٦٧,٩٠ مليون طن؛ غاز طبيعي ٦,٤٠ مليار متر<sup>٣</sup>؛

كهرباء ١٦,٩٥ مليار كيلوواط.

**أهم الواردات:** منتجات صناعية ٧٨,٣٪؛ منتجات زراعية ٢٠,٣٪.

**أهم الصادرات:** بترول ٩٩,٨٪.

# ليشتانشتاين

تقع إمارة ليشتانشتاين في أوروبا الوسطى، وتحديداً في وادي الراين .  
يحدها كل من سويسرا غرباً والنمسا شرقاً.

## دراسة إحصائية :


- المساحة ١٥٧ كلم<sup>٢</sup>.
- عدد السكان ٣٠٩٠٠ نسمة.
- الكثافة ١٩٣,١ نسمة/كلم<sup>٢</sup>.
- نسبة المواليد ١,١٧٪.
- معدّل الوفيات ٠,٦٧٪.
- معدّل وفيات الأولاد ٠,٥٣٪.
- النمو السنوي ٠,٥٪.
- معدّل التمدين غ. م.

## اقتصاد:

- العاصمة : فادوز.
- النتاج الوطني الإجمالي PNB (بالمليار دولار) ١,٠٥ .
- النتاج الوطني الإجمالي/للفرد (بالدولار) ٣٥ ٠٠٠ .
- الواردات (بالمليون دولار) ٦٢٦ .
- الصادرات (بالمليون دولار) ١٢٠٠ .
- معدّل البطالة غ. م.
- معدّل التضخم غ. م.



# Liechtenstein



## اليد العاملة:

في الزراعة ٢.٥٪ .

في الصناعة والمناجم ٢٤.٥٪ .

في الخدمات ٦٣٪ .

## توزيع الناتج الفردي الإجمالي :

زراعة ٢.٢٪ . صناعة ٣١.١٪ . خدمات ٦٦.٧٪ .

المنتجات الزراعية: (بالطن) بطاطا ١.٢٠؛ قمح ٠.٧٥؛ شعير ١.٣٠؛

أبقار ١.٦٥؛ خنازير ١.٢٠؛ أغنام ٤٨.٠٠٠؛ أسماك ٥١٣٠٠ .

المنتجات المنجمية والمعدنية:

منتجات الطاقة: كهرباء ٩.٩٦ مليار كيلوواط.

أهم الواردات: أجهزة ووسائل نقل ١٦.٥٪؛ بترول ٢٢.٨٪؛ مواد كيميائية ٨.٨٪.

أهم الصادرات: أجهزة ووسائل نقل ١٢٪؛ منتجات معدنية ١٦.٧٪؛ مواد

غذائية ١١.٩٪؛ أقمشة ١٢.٣٪.

# مالي

تقع جمهورية مالي في القسم الداخلي من غرب أفريقيا.  
يحدّها كل من موريتانيا، والسنغال، وغينيا، وساحل العاج، وفولتا العليا،  
والنيجر، والجزائر.  
المناخ: حار بشكل عام، شديد الجفاف شمالاً.

## دراسة إحصائية :

المساحة ١٢٤٨٥٧٤ كلم<sup>٢</sup>.

عدد السكان ٩٠٠٨٠٠٠ نسمة.

الكثافة ٧,٢ نسمة/كلم<sup>٢</sup>.

نسبة المواليد ٥,١٩٪.

معدّل الوفيات ١,٩٩٪.

معدّل وفيات الأولاد ١٠,٥٪.

النمو السنوي ٣,٢٠٪.

معدّل التمدين ٢٧٪.

## اقتصاد:

العاصمة : باماكو.

النتاج الوطني الإجمالي PNB (بالمليار دولار) ٣,١٨ .

النتاج الوطني الإجمالي / للفرد (بالدولار) ٣٠٠ .

الواردات (بالمليون دولار) ٥٢٨ .

الصادرات (بالمليون دولار) ٤٢٠ .


معدّل البطالة ٢٥٪.

معدّل التضخم ١٢,٤٪.





# Mali



## أهم المدن :

سيغو، موبتي، سيكاسكو، غاو.

## اليد العاملة:

في الزراعة ٧٣٪ .

في الصناعة والمناجم ٧٪ .

في الخدمات ٢٠٪ .

## توزيع الناتج الفردي الإجمالي :

خدمات ٤٣٪ .

صناعة ١٥٪ .

زراعة ٤٢٪ .

**المنتجات الزراعية:** ( بالمغاطن ) جاورس ٠،٩٠؛ ذرة بيضاء ٠،٨٦؛ أرز ٠،٥٤؛ قطن خام ٠،٣٥؛ ذرة ٠،٣١؛ فول سوادني ٠،١٣؛ دقيق نشوي ٧٣٠٠٠ طن؛ بطاطا حلوة ٥٥٠٠٠ طن؛ أغنام وماعز ١٣،٩٤؛ أبقار ٥،٥٥؛ حمير ٠،٦١؛ ألييات ٠،٢٥؛ خنازير ٨٤٠٠٠؛ خشب مضغوط ٦،١٤؛ أسماك ٦٣٠٠٠؛ جمال ٨٧٠٠٠ .  
**المنتجات المنجمية والمعدنية :** فوسفات ٨٠٠٠ طن؛ ذهب ٧٨٠٠ كلغ؛ فضة ٢٠٠ كلغ.

**منتجات الطاقة :** كهرباء ٢٨٨ مليار كيلوواط.

**أهم الواردات:** أجهزة ووسائل نقل ٢٨،٧٪؛ منتجات غذائية ١٢،٨٪؛

منتجات كيميائية ٩،٧٪؛ منتجات بترولية ١١،٦٪ .

**أهم الصادرات:** قطن خام ٤٢،٩٪؛ مواشي ٣٠،٥٪؛ ذهب وألماس ١٨٪ .

# ماليزيا

تقع ماليزيا جنوب شرقي آسيا، تنقسم إلى جزئين يفصلهما بحر الصين يحد القسم الغربي شمالاً تايلاندا والقسم الشرقي من دولتي ساراواك وصباح، وهو يقع في جزيرة بورنيو.

## دراسة إحصائية :

- المساحة ٣٢٩ ٧٤٩ كلم<sup>٢</sup>.
- عدد السكان ١٩ ٩٤٨ ٠٠٠ نسمة.
- الكثافة ٦٠,٥ نسمة/كلم<sup>٢</sup>.
- نسبة المواليد ٢,٨٪.
- معدّل الوفيات ٠,٥٪.
- معدّل وفيات الأولاد ١,١٪.
- النمو السنوي ٢,٣٪.
- معدّل التمدين ٥٢,٧٪.

## اقتصاد:


- العاصمة : كوالالمبور.
- النتاج الوطني الإجمالي PNB (بالمليار دولار) ٨١,٥٠.
- النتاج الوطني الإجمالي/للفرد (بالدولار) ٤١٣٠.
- الواردات (بالمليون دولار) ٧٧ ٥٢٧.
- الصادرات (بالمليون دولار) ٧٤ ٠٤٥.
- معدّل البطالة ٤,١٪.
- معدّل التضخم ٣,٤٪.



# Malayzia

## أهم المدن :

أيبوه، جورجيتاون، جهوري، بهارو.



## اليد العاملة:

في الزراعة ٢٩٪ .

في الصناعة والمناجم ٢٤٪ .

في الخدمات ٤٧٪ .

## توزيع الناتج الفردي الإجمالي :

زراعة ١٤٪ . صناعة ٤٣٪ . خدمات ٤٣٪ .

المنتجات الزراعية: (بالميناطن) نخيل ٢،٤٠؛ أرز ٢،٠٨؛ كاوتشوك ١،٠٧؛ دقيق نشوي

٠،٤٤؛ أناس ٠،٢٧؛ كاكاو ٠،١٩؛ كوبرا ٧٦٠٠٠ طن؛ شاي ٦٠٠٠ طن؛ زيت نخيل ٧،٨٠؛ خنازير

٣،٠٩؛ أبقار ٠،٦٨؛ ماعز ٠،٢٤؛ أغنام ٠،٣١؛ طيور ١٥٥؛ خشب ٥٤؛ أسماك ١،١٧ طن.

المنتجات المنجمية والمعدنية: بوكسيت ٠،١٦ مليون طن؛ حديد منجمي ٠،١١

مليون طن؛ قصدير ٦٥٠٠ طن؛ ذهب ٤٠٨٥ كلغ؛ فولاذ ٢،٣٠ مليون طن.

منتجات الطاقة: بترول ٢٤،٩٠ مليون طن؛ غاز طبيعي ٣٠ مليار متر<sup>٣</sup>؛ كهرباء

٤٦،٤٦ مليار كيلواط.

أهم الواردات: أجهزة ووسائل نقل ٥٤،٩٪؛ منتجات صناعية ١٦٪؛ منتجات

كيميائية ٨٪؛ منتجات غذائية ٥،٤٪.

أهم الصادرات: أجهزة ووسائل نقل ٤٣،٨٪؛ محروقات معدنية ١٢،٩٪؛ مواد أولية

١٠،٧٪؛ منتجات صناعية ٨،٥٪؛ زيت نباتي وحيوانات ٦،٦٪.

## مدغشقر


تقع جمهورية مدغشقر الديمقراطية في المحيط الهندي، مقابل الساحل الجنوبي الشرقي لأفريقيا.  
المناخ: حار على السواحل، وأقل حرارة في الداخل.

### دراسة إحصائية :

- المساحة ٥٨٧.٠٤١ كلم<sup>٢</sup>.
- عدد السكان ١٤ ٧٦٣ ٠٠٠ نسمة.
- الكثافة ٢٥.١ نسمة/كلم<sup>٢</sup>.
- نسبة المواليد ٤.٤٪.
- معدّل الوفيات ١.٢٪.
- معدّل وفيات الأولاد ٩.٣٪.
- النمو السنوي ٣.٢١٪.
- معدّل التمدين ٢٧.١٪.

### اقتصاد:

- العاصمة: انتاناريغو.
- النتاج الوطني الإجمالي PNB (بالمليار دولار) ٣.٤٠.
- النتاج الوطني الإجمالي/للفرد (بالدولار) ٢٣٠.
- الواردات (بالمليون دولار) ٥٢٢.
- الصادرات (بالمليون دولار) ٣٦٤.
- معدّل البطالة ٦.٣٪.
- معدّل التضخم ٣٣٪.



# Madagascar



## أهم المدن :

تواماسينا، ماهاجانغا، فيانارنتسوا، توليار.

## اليد العاملة:

في الزراعة ٧٥٪ .

في الصناعة والمناجم ١٠٪ .

في الخدمات ١٥٪ .

## توزيع النتاج الفردي الإجمالي :

خدمات ٥٢٪ .

صناعة ١٣٪ .

زراعة ٣٥٪ .

المنتجات الزراعية : أرز ٢،٤٥ مليون طن؛ دقيق نشوي ٢،٢٦ مليون طن؛ قصب سكري ١،٩٨ مليون طن؛ بن ٨٨٠٠٠ طن؛ أملاح ٢٧٠٠٠ طن؛ قطن ١١٠٠٠ طن؛ دخان ٢٠٠٠ طن؛ فانيليا ١٨٠٠ طن؛ أبقار ١٠،٢٨؛ خنازير ١١٠٠٠؛ أغنام ٠،٧٤؛ خشب ٨،٩٠؛ أسماك ١٠٥٤٠٠ طن.

المنتجات المنجمية والمعدنية : أقلام رصاص ١٢٠٠٠ طن؛ كروم ١١٢٠٠ طن؛ حجر الميكا (Mica) ١٩٥٠ طن؛ ذهب ٢٠٠ كلغ.  
منتجات الطاقة : كهرباء ٦٠٥ مليار كيلوواط.

أهم الواردات : منتجات كيميائية ١٣،٧٪؛ بترول ١١،٣٪؛ مكثات ١٠،٤٪؛ مواد غذائية ١٦،٨٪.

أهم الصادرات : فانيليا ١٦،٧٪؛ سلاطين ١٣،٢٪؛ بن ١٨٪؛ كبش قرنفل ٤،٢٪.

## مصر

تقع جمهورية مصر العربية في أقصى شمال شرقي أفريقيا.  
يحدها كل من ليبيا، والسودان، والبحر الأحمر، وفلسطين والبحر المتوسط.  
المناخ: جاف وحار، الشتاء يكون معتدل إجمالاً.

### دراسة إحصائية :

المساحة ١٠٠١٤٤٩ كلم<sup>٢</sup>.

عدد السكان ٥٩٦٩٠٠٠٠ نسمة.

الكثافة ٥٩,٨ نسمة/كلم<sup>٢</sup>.

نسبة المواليد ٣٪.

معدّل الوفيات ٠,٧٪.

معدّل وفيات الأولاد ٦,٢٪.

النمو السنوي ٢,١٣٪.

معدّل التمدين ٤٤,٨٪.

### اقتصاد:

العاصمة : القاهرة.

النتاج الوطني الإجمالي PNB (بالمليار دولار) ٤٤,٨٠ .

النتاج الوطني الإجمالي/لل فرد (بالدولار) ٧٢٥ .

الواردات (بالمليون دولار) ١١٩٠٠ .


الصادرات ( بالمليون دولار) ٤٤٠٠ .

معدّل البطالة ٢٠٪.

معدّل التضخم ٨,٥٪.



# Egypte



## أهم المدن :

الإسكندرية، بورسعيد، طنطا، حلوان.

## اليد العاملة:

في الزراعة ٣٦ % .

في الصناعة والمناجم ٢٤ % .

في الخدمات ٤٠ % .

## توزيع الناتج الفردي الإجمالي :

زراعة ٢٠ % . صناعة ٢١ % . خدمات ٥٩ % .

**المنتجات الزراعية :** (بالمغاطن) قصب سكري ١٤؛ ذرة ٥،٩٨؛ أرز ٤،٦٠؛ قمح ٥،٩٨؛ حمضيات ٢،١٣؛ جاورس ٠،٧٥؛ قطن ٠،٢٥؛ شعير ٠،٤٧؛ سكر ١،١٣؛ أغنام ٣،٣٨؛ أبقار ٣،٠٧؛ أسماك ٣٠٥٧٠٠ طن.

**المنتجات المنجمية والمعدنية :** فولاذ ٢،٦٠ مليون طن؛ ألومنيوم ٠،١٨ مليون طن.

**منتجات الطاقة :** بترول ٤٦،٠٠ مليون طن؛ غاز طبيعي ١٢،٤ مليار متر<sup>٣</sup>؛ كهرباء ٤٧،٥٠ مليار كيلوواط.

**أهم الواردات :** أجهزة ووسائل نقل ٢٧،٥ %؛ مواد غذائية ١٨،١ %؛ مواد كيميائية ١٠،٩ %.

**أهم الصادرات :** بترول ومواد بترولية ٤٨،٩ %؛ خيطان قطن أنسجة وأقمشة ١٦،٢ %.

## المغرب (مراكش)

تقع المملكة المغربية شمال غربي أفريقيا .  
يحدها كل من الجزائر وموريتانيا، والصحراء الغربية، والمحيط الأطلسي،  
والبحر المتوسط.  
المناخ: شبه استوائي. شديد الحرارة في الداخل.

### دراسة إحصائية :

المساحة ٧١٠ ٨٥٠ كلم<sup>٢</sup> .

عدد السكان ٢٦ ٩٨٠ ٠٠٠ نسمة.

الكثافة ٣٨ نسمة/كلم<sup>٢</sup> .

نسبة المواليد ٢,٩ %.

معدّل الوفيات ٠,٦ %.

معدّل وفيات الأولاد ٥,٧ %.

النمو السنوي ٢,١٩ %.

معدّل التمدين ٤٨,٤ %.

### اقتصاد:

العاصمة : الرباط.

النتاج الوطني الإجمالي PNB (بالمليار دولار) ٣٤,٨٠ .

النتاج الوطني الإجمالي/لل فرد (بالدولار) ١٢٠٠ .

الواردات (بالمليون دولار) ٩٢٥٠ .

الصادرات ( بالمليون دولار) ٥٨٢٠ .


معدّل البطالة ٢٠% .

معدّل التضخم ٦,٦ %.





# Maroc



## أهم المدن :

الدار البيضاء، مراكش، فاس، جدة، مكناس.

## اليد العاملة:

في الزراعة ٣٥ % .

في الصناعة والمناجم ٢٤ % .

في الخدمات ٤١ % .

## توزيع الناتج الفردي الإجمالي :

زراعة ٢١ % . صناعة ٢٠ % . خدمات ٤٩ % .

**المنتجات الزراعية :** (بالمغاطن) قمح ١،٠٩؛ شعير ٠،٦٠؛ شمندر سكري ٣،١٦؛ حمضيات ١،٣٤؛ بطاطا ٠،٨٦؛ سكر ٠،٤٧؛ زيت زيتون ٥٠ ٠٠٠ طن؛ خمر ٠،٤٠؛ أغنام ١٥،٥٩ ماعز ٤،٧٧؛ أبقار ٢،٤٣؛ صوف ٣٦ ٠٠٠ طن؛ خشب ٢،٣٥؛ أسماك ٨٢١ ٠٠٠ طن.

**المنتجات المنجمية والمعدنية :** رصاص ٧٠ ١٠٠ طن؛ حديد ٤٨ ٠٠٠ طن؛ زينك ٧٥ ٠٠٠ طن؛ حجر الزرنيخ ٤٠٦ طن؛ أسمدة ١٨٨ طن؛ رصاص ٦٣ ٠٠٠ طن. **منتجات الطاقة :** فحم حجري ٠،٥٥ مليون طن؛ غاز طبيعي ٢٣،٩٨ مليون متر<sup>٣</sup>؛ كهرباء ١٠،٥٥ مليار كيلوواط.

**أهم الواردات :** أجهزة ٢٧،٦%؛ بترول خام ١٠،٨%؛ منتجات غذائية ١٤،٥%؛ منتجات كمالية ١٠،٩%.

**أهم الصادرات :** كماليات ٢٨،٨%؛ منتجات غذائية ٢٦،١%؛ منتجات معدنية ١٠،٢%.

# مكدونيا

تقع شرقي جنوبي القارة الأوروبية .  
يحدها كل من اليونان وألبانيا، وبلغاريا، ويوغسلافيا.

## دراسة إحصائية :


- المساحة ٢٥٧١٣ كلم<sup>٢</sup>.
- عدد السكان ٢ ١٠٤ ٠٠٠ نسمة.
- الكثافة ٨٢,٧ نسمة/كلم<sup>٢</sup>.
- نسبة المواليد ١,٦ %.
- معدّل الوفيات ٠,٨ %.
- معدّل وفيات الأولاد ٢,٤١ %.
- النمو السنوي ٠,٨ %.
- معدّل التمدين ٥٨,٩ %.

## اقتصاد:

- العاصمة : سكوبيا.
- النتاج الوطني الإجمالي PNB (بالمليار دولار) ١,٥٠ .
- النتاج الوطني الإجمالي / للفرد (بالدولار) ٧٥٠ .
- الواردات (بالمليون دولار) ١٠٦٢ .
- الصادرات ( بالمليون دولار) ١١٤٩ .
- معدّل البطالة ٣٣ %.
- معدّل التضخم ١٦,١ %.



## Macédoine



### اليد العاملة:

في الزراعة ٣٠٪ .

في الصناعة والمناجم ٥٠٪ .

في الخدمات ٢٠٪ .

### توزيع الناتج الفردي الإجمالي :

زراعة ٥،٤٪ . صناعة ٢٦،٩٪ . خدمات ٦٧،٧٪ .

المنتجات الزراعية: (بالملياطن) قمح ٠،٣٤؛ عنب ٠،٢٠؛ ذرة ٠،١٣؛

بطاطا ٠،١٣؛ أبقار ٠،٢٧؛ خنازير ٠،١٨؛ دخان ٢١ ٠٠٠ طن.

المنتجات المنجمية والمعدنية: نحاس معدني ٢،٥٠ مليون طن؛ رصاص

وزينك ٠،٤٠؛ فولاذ ٠،٢٥ مليون طن .

منتجات الطاقة: فحم ٧،٣٠ مليون طن؛ كهرباء ٥،٩٨ مليار كيلوواط.

أهم الواردات: أجهزة نقل وصناعة ١٩٪؛ مواد غذائية ١٩٪؛ مواد

كيميائية ١٤٪ .

أهم الصادرات: ألبسة ٢٠،٧٪؛ أجهزة ووسائل نقل ١٧٪؛ منتجات كيميائية

٥،٠٪؛ منتجات غذائية ١٧٪ .

# المكسيك

تقع المكسيك المتحدة جنوب أميركا الشمالية.  
يحدّها كل من الولايات المتحدة الأميركية، وهندوراس البريطانية، وغواتيمالا،  
والمحيط الهادئ، وخليج المكسيك (المحيط الأطلسي).  
المناخ: استوائي رطب وحار في الساحل، معتدل في المرتفعات.

## دراسة إحصائية :

المساحة ١٩٧٢٥٤٧ كلم<sup>٢</sup>.

عدد السكان ٩١ ١٤٥ ٠٠٠ نسمة.

الكثافة ٤٦,٧ نسمة/كلم<sup>٢</sup>.

نسبة المواليد ٢,٧٪.

معدّل الوفيات ٠,٥٪.

معدّل وفيات الأولاد ٣,٤٪.

النمو السنوي ٢,٦٨٪.

معدّل التمدين ٧٥,٣٪.

## اقتصاد:

العاصمة : مكسيكو.

النتاج الوطني الإجمالي PNB (بالمليار دولار) ٢٣٥ .

النتاج الوطني الإجمالي/للفرد (بالدولار) ٢٥١٠ .

الواردات (بالمليون دولار) ٧٣ ٣٠٠ .

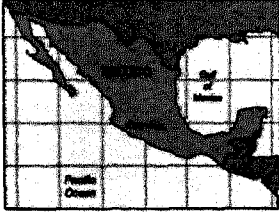
الصادرات ( بالمليون دولار) ٨١ ١٠٠ .

معدّل البطالة ٦,٥٪.

معدّل التضخم ٥٠٪.



## Mexique



### أهم المدن :

وادي الحجارة، مونتيري، بويلا، مريدا، روزاليس، ميريدا.

### اليد العاملة :

في الزراعة ٢٣٪ .

في الصناعة والمناجم ٢٨٪ .

في الخدمات ٤٩٪ .

### توزيع الناتج الفردي الإجمالي :

خدمات ٦٤٪ .

صناعة ٢٨٪ .

زراعة ٨٪ .

**المنتجات الزراعية:** (بالمغاطن) قصب سكري ٤١,١١؛ ذرة ٨,١٣؛ فاكهة ٨,١٣؛ حمضيات ٤,١٩؛ ذرة بيضاء ٢,٦٠؛ بن ٠,٢٤؛ قطن ٠,١٠؛ كاكاو ٤٤ ٠٠٠ طن؛ سكر ٣,٩٩؛ أبقار ٣٠,٦٦؛ خنازير ١٨؛ أحصنة ٦,١٨؛ أغنام ٥,٩٨؛ خشب ٢٣,٣؛ أسماك ١,٢٦ .

**المنتجات المنجمية والمعدنية:** (بالمليون طن) حديد منجمي ٣,٦٠؛ كبريت ٠,٨٧؛ نحاس معدني ٠,٣٠؛ زينك ٠,٢١؛ رصاص ٠,١٧؛ مانغنيز ٠,١١؛ غاز طبيعي ٢٣٢٥ طن؛ فولاذ ١٢؛ ألومنيوم ٢٤٨٠٠ طن.

**منتجات الطاقة:** بترول ١٥٤,٩٠ مليون طن؛ فحم حجري ٥,٦٠ مليون طن؛ غاز طبيعي ٢٦,٦٠ مليار متر<sup>٣</sup>؛ كهرباء ١٤٣ مليار كيلوواط.

**أهم الواردات:** منتجات معدنية ومكنات ٥٤,٣٪؛ منتجات كيميائية ٧,١٪ .  
**أهم الصادرات:** منتجات معدنية ومكنات ٥٨٪؛ بترول خام ١٢,٢٪ .

# ملاوي

تقع جمهورية ملاوي جنوب شرقي أفريقيا .  
يحدها كل من تنزانيا ، وموزانبيق، وزامبيا.  
المناخ: استوائي رطب وحار على الساحل، ومعتدل في المرتفعات.

## دراسة إحصائية :

- المساحة ١١٨ ٤٨٤ كلم<sup>٢</sup> .
- عدد السكان ٩ ٩٣٩ ٠٠٠ نسمة.
- الكثافة ١٠٥،٤ نسمة/كلم<sup>٢</sup> .
- نسبة المواليد ٥،٠٥٪ .
- معدّل الوفيات ٢٪ .
- معدّل وفيات الأولاد ١٤،٣٪ .
- النمو السنوي ٣،٠٥٪ .
- معدّل التمدين ١٣،٥٪ .

## اقتصاد:

- العاصمة : ليلونغوي
- النتاج الوطني الإجمالي PNB (بالمليار دولار) ١،٦٠ .
  - النتاج الوطني الإجمالي/للفرد (بالدولار) ١٦٠ .
  - الواردات (بالمليون دولار) ٢٤٠ .
  - الصادرات ( بالمليون دولار) ٢٦٥ .
  - معدّل البطالة غ . م .
  - معدّل التضخم ٥٦،٢٪ .



# Malawi



## أهم المدن :

زومبا، بلنيتير، ليمي.

## اليد العاملة:

في الزراعة ٧٠٪ .

في الصناعة والمناجم ١٥٪ .

في الخدمات ١٥٪ .

## توزيع الناتج الفردي الإجمالي :

زراعة ٣١٪ . صناعة ٢١٪ . خدمات ٤٧٪ .

**المنتجات الزراعية:** (بالمغاطن) قصب سكري ٢،٠؛ ذرة ١،٦٢؛ بطاطا ٠،٣٥؛ دقيق نشوي ٠،٢١؛ موز صومالي ٠،٢٠؛ دخان ٩٩ ٠٠٠؛ موز ٩١ ٠٠٠؛ طن؛ فول سوداني ٣١ ٠٠٠ طن؛ شاي ٣٩ ٠٠٠ طن؛ جاورس ١٧ ٠٠٠ طن؛ أبقار ٠،٩٨؛ ماعز ٠،٢٤؛ خنازير ٠،٢٤؛ أغنام ٠،١٩؛ خشب ١٠،١؛ أسماك ٦٠ ٠٠٠ طن.

**المنتجات المنجمية والمعدنية:** أحجار كلسية ٠،١٢ مليون طن.

**منتجات الطاقة:** فحم ٣٩١٩١ طن؛ كهرباء ٧٩٥ مليار كيلوواط.

**أهم الواردات:** منتجات صناعية أساسية ٤٠،٦٪؛ أجهزة ١٤،٩٪؛ وسائل

نقل ١٤،٣٪؛ كماليات ١١،١٪؛ مواد بناء ٥،٧٪ .

**أهم الصادرات:** دخان ٧٠،٥٪؛ شاي ٧،٥٪؛ سكر ٧،٤٪ .

## المملكة المتحدة (بريطانيا)

تقع مملكة بريطانيا الكبرى وإيرلندا الشمالية المتحدة، في المحيط الأطلسي، قرب السواحل الشمالية الغربية من القارة الأوروبية، يفصلها عن فرنسا بحر المانش. المناخ: معتدل إجمالاً ومتقلب. يتساقط المطر طوال السنة.

### دراسة إحصائية :


- المساحة ٢٤٤ ٠٤٦ كلم<sup>٢</sup>.
- عدد السكان ٥٨ ٥٨٦ ٠٠٠ نسمة.
- الكثافة ٢٤٣،٢ نسمة/كلم<sup>٢</sup>.
- نسبة المواليد ١،٢٩٪.
- معدّل الوفيات ١،٠٧٪.
- معدّل وفيات الأولاد ٠،٦٢٪.
- النمو السنوي ٠،١٨٪.
- معدّل التمدين ٨٩،٥٪.

### اقتصاد:

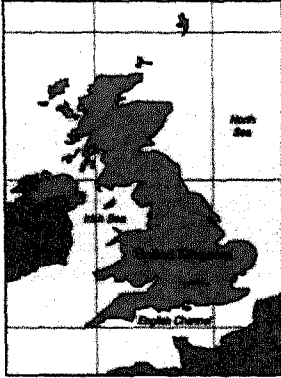
العاصمة : لندن.

- النتاج الوطني الإجمالي PNB (بالمليار دولار) ١٠٩٩،٧ .
- النتاج الوطني الإجمالي / للفرد (بالدولار) ١٨٧٧٠ .
- الواردات (بالمليون دولار) ٢٦٥ ٤٠٠ .
- الصادرات ( بالمليون دولار) ٢٤٢ ٠٠٠ .
- معدّل البطالة ٧،٩٪.
- معدّل التضخم ٢،٤٪.





## Grande - Bretagne



### أهم المدن :

برمنغهام، غلاسكو، ليدز، ليفربول، مانشستر، أدنبره.

### اليد العاملة :

في الزراعة ٢,٢٪ .

في الصناعة والمناجم ٢٦,٢٪ .

في الخدمات ٧١,٦٪ .

### توزيع الناتج الفردي الاجمالي :

زراعة ١,٩٪ . صناعة ٣١,٨٪ . خدمات ٦٦,٣٪ .

**المنتجات الزراعية :** (بالمغاطن) قمح ١٤,٥٠؛ شمندر سكري ٨,١٢؛ بطاطا ٦,٤٤؛ شعير ٦,٢٢؛ شوفان ٠,٦١؛ سكر ١,٤١؛ أغنام ٢٩,٤٨؛ أبقار ١١,٨٧؛ خنازير ٧,٨٧؛ حليب ١٤,٦٧؛ لحوم ٣,٤٥؛ أجبان ٠,٣٥؛ زبدة ٠,١٧؛ صوف ٦٧٠٠٠ طن؛ أسماك ٩٦٣٦٠٠ طن.

**المنتجات المنجمية والمعدنية :** حديد منجمي ١١٠٠٠ طن؛ زينك ٠,١٠ مليون طن؛ قصدير ٢٢٠٠ طن؛ فولاذ ١٧,٧٠؛ فونط ١٢,٢؛ ألومنيوم ٠,٢٣ .  
**منتجات الطاقة :** بترول ١٣٠,٣٠ مليون طن؛ فحم حجري ٤٩,٩١ مليون طن؛ غاز طبيعي ٧٤,٣٠ مليار متر<sup>٣</sup>؛ كهرباء ٣٣٣,٣٦ مليار كيلو واط.

**أهم الواردات :** أجهزة ووسائل نقل ٤٠,٧٪؛ معبدات طرقات ١٠,٩٪؛  
منتجات كيميائية ٩,٨٪؛ منتجات غذائية ٨,٣٪.

**أهم الصادرات :** أجهزة ووسائل نقل ٤١,٤٪؛ منتجات كيميائية ١٤,٠٪؛  
بترول ٦,٤٪.

# منغوليا

تقع جمهورية منغوليا الشعبية شرق آسيا الوسطى.  
يحدّها كل من الصين وروسيا.  
المناخ: جاف صيفاً، أما الشتاء فيكون شديد البرودة.

## دراسة إحصائية :

المساحة ١٥٦٥٠٠٠ كلم<sup>٢</sup>.

عدد السكان ٢٣٠٧٠٠٠٠ نسمة.

الكثافة ١،٥ نسمة/كلم<sup>٢</sup>.

نسبة المواليد ٢،٢٪.

معدّل الوفيات ٠،٨٪.

معدّل وفيات الأولاد ٦،٣٪.

النمو السنوي ١،٥٥٪.

معدّل التمدين ٦٠،٩٪.

## اقتصاد

العاصمة : أولان باتور.

النتاج الوطني الإجمالي PNB (بالمليار دولار) ٠،٨٦ .

النتاج الوطني الإجمالي/ للفرد (بالدولار) ٣٦٠ .

الواردات (بالمليون دولار) ٢٨٨ .

الصادرات (بالمليون دولار) ٢٣٣ .

معدّل البطالة ١٠٪.

معدّل التضخم ٥٦،٨٪.



# Mongolie



## اليد العاملة:

في الزراعة ٢٩٪ .

في الصناعة والمناجم ٣٦٪ .

في الخدمات ٣٥٪ .

## توزيع الناتج الفردي الإجمالي :

خدمات ٣٤٪ .

صناعة ٤٥٪ .

زراعة ٢١٪ .

المنتجات الزراعية: (بالميفاطن) قمح ٠,٤٢؛ بطاطا ٥٤ ٠٠٠ طن؛ خضار

٢٢ ٨٠٠ طن؛ أغنام ١٣,٧٧؛ ماعز ٧,٢٣؛ أبقار ٣,٠٠؛ جمال ٢,٤٠؛ أيليات

٠,٣٦؛ خنازير ٢٨ ٠٠٠ طن؛ خشب ٠,٨٦؛ أسماك ١٢٠ طن.

المنتجات المنجمية والمعدنية: فليور ٣٨٣ ٠٠٠ طن؛ نحاس ٠,٣٤ مليون

طن؛ مواد صلبة ٤٣٩٢ طن؛ فضة ١٨ ٠٠٠ طن كلغ؛ ذهب ١٩٧٥ كلغ.

منتجات الطاقة: فحم حجري ٧,٥٩ مليون طن؛ كهرباء ٢,٢٠ مليار كيلو واط.

أهم الواردات: أجهزة ووسائل نفطية ٢٩٪؛ منتجات صناعية ٢٣,٤٪؛ مواد

أولية ١٩,٤٪؛ منتجات كيميائية ٥,٣٪.

أهم الصادرات: معادن ومواد ٤٨,٦٪؛ مواد أولية ومنتجات غذائية ٤,٢٪؛

مواد كشمير ٩,٢٪.

# موريتانيا

تقع جمهورية موريتانيا الإسلامية شمال غربي أفريقيا .  
يحدها كل من المغرب، والجزائر، ومالي، والسينيغال، والمحيط الأطلسي،  
والصحراء الغربية.  
المناخ: حار وجاف مع رطوبة على الساحل.

## دراسة إحصائية :

المساحة ١٠٣٢٤٥٥ كلم<sup>٢</sup> .

عدد السكان ٢٢٧٤٠٠٠ نسمة.

الكثافة ٢,٢ نسمة/كلم<sup>٢</sup>.

نسبة المواليد ٣,٩٪.

معدّل الوفيات ١,٤٪.

معدّل وفيات الأولاد ١٠,١٪.

النمو السنوي ٣,٢٪.

معدّل التمدين ٥٣,٨٪.

## اقتصاد:

العاصمة : نواكشوط.

النتاج الوطني الإجمالي PNB (بالمليار دولار) ١,٢٢ .

النتاج الوطني الإجمالي / للفرد (بالدولار) ٥٣٠ .

الواردات (بالمليون دولار) ٤٠٣ .

الصادرات (بالمليون دولار) ٤٥٧ .

معدّل البطالة ٢٤٪.

معدّل التضخم ٣,٥٪.



# Mauritanie



## أهم المدن :

نوادهيبو، فائدي، زوراته.

## اليد العاملة :

في الزراعة ٦٧٪ .

في الصناعة والمناجم ١٠٪ .

في الخدمات ٢٣٪ .

## توزيع النتاج الفردي الإجمالي :

زراعة ٢٧٪ . صناعة ٣٠٪ . خدمات ٤٣٪ .

**المنتجات الزراعية :** (بالطن) جاورس ١١٠٠٠٠؛ خضار ١٧٠٠٠؛

أرز ٥٩٠٠٠؛ بلح ٢٢٠٠٠؛ خضار وفاكهة ١٥٠٠٠؛ جذور وأتربة ٥٠٠٠؛ ذرة

بيضاء ٧٠٠٠؛ ذرة ٦٠٠٠؛ أغنام ٤،٨٠؛ ماعز ٣،٠؛ أبقار ١،٠؛ ألييات ٠،٩٩؛

جمال ١٨٠٠٠؛ طيور ٤؛ أسماك ٩٣٠٠٠ .

**المنتجات المنجمية والمعدنية :** (بالمليون طن) حديد منجمي ١٠ مليون

طن؛ ذهب ١٢٠٠ كلغ.

**منتجات الطاقة :** كهرباء ١٦٤ مليار كيلوواط.

**أهم الواردات :** بترول ١٠،٧٪؛ حليب ومشتقاته ٥،٣٪؛ سكر ٥،٢٪؛ شاي ٤،٢٪؛

أرز ٣،٩٪ .

**أهم الصادرات :** معادن حديد ٣٩،٨٪؛ أسماك ٥٥،٢٪ .

## موريس (جزيرة)


تقع جزيرة موريس في المحيط الهندي، تبعد نحو ٨٦٠ كلم عن الشاطئ الشرقي لجزيرة مدغشقر.  
المناخ: رطب مع رياح قوية.

### دراسة إحصائية :

- المساحة ٢٠٤٥ كلم<sup>٢</sup>.
- عدد السكان ١ ١٢٨ ٠٠٠ نسمة.
- الكثافة ٥٥٢,٩ نسمة/كلم<sup>٢</sup>.
- نسبة المواليد ٢,٠٣ %.
- معدّل الوفيات ٠,٦٨ %.
- معدّل وفيات الأولاد ١,٩٦ %.
- النمو السنوي ١,٣٥ %.
- معدّل التمدين ٤٠,٦ %.

### اقتصاد:

- العاصمة : بورت لويس.
- النتاج الوطني الإجمالي PNB (بالمليار دولار) ٣,٩٤.
- النتاج الوطني الإجمالي/للفرد (بالدولار) ٣٦٠٠.
- الواردات (بالمليون دولار) ٢٠٥٠.
- الصادرات (بالمليون دولار) ١٤٨٠.
- معدّل البطالة ١,٩ %.
- معدّل التضخم ٦,١ %.



## Maurice ( îles )

### أهم المدن :

يوياسن، روز هيل، كوريبب، كاتربورن.

### اليد العاملة:

في الزراعة ١٥ % .

في الصناعة والمناجم ٢٨ % .

في الخدمات ٥٧ % .

### توزيع الناتج الفردي الإجمالي :

خدمات ٥٨ % .

صناعة ٣٣ % .

زراعة ٩ % .

المنتجات الزراعية: قصب سكري ٥,٤٠ مليون طن؛ شاي أخضر

٣٠ ٩٠٠ بطاطا ١٣ ٨٥٥؛ خضار ١٦٨٥٥؛ موز ٩٨٨٠ طن؛ شاي أسود ٦٠٠٠

طن؛ ذرة ١٧٥٠ طن؛ فول سوداني ٨٦٥ طن؛ دخان ١٠١٥ طن؛ سكر ٠,٦٤

مليون طن؛ ماعز ٩٥ ٠٠٠؛ أبقار ٣٤ ٠٠٠؛ خنازير ١٤ ٠٠٠؛ أغنام ٧٠٠٠؛

خشب ١٥ ٠٠٠ طن؛ أسماك ١٩ ٠٠٠ طن.

### المنتجات المنجمية والمعدنية :

منتجات الطاقة: كهرباء ٩٢٥ مليار كيلوواط.

أهم الواردات: مواد مصنعة ٣٦,٤%؛ أجهزة ووسائل نقل ٢٢,٤%؛ منتجات

غذائية ١٢,٣%؛ محروقات معدنية ٦,٤%؛ منتجات كيميائية ٦,٣%.

أهم الصادرات: ألبسة وأنسجة ٥٥,٣%؛ سكر ٢٥,١%؛ خيوط قطنية ٢,٥%.

# موزامبيق

تقع جمهورية موزامبيق الشعبية على الشاطئ الجنوبي الشرقي لأفريقيا .  
يحدها كل من تنزانيا، وملاوي، وزامبيا، وزيمبابوي، وجمهورية جنوب أفريقيا،  
وسوازيلاند، والمحيط الهندي.  
المناخ: شبه استوائي، المطر في تشرين الثاني.

## دراسة إحصائية :

المساحة ٨١٢ ٣٧٩ كلم<sup>٢</sup> .

عدد السكان ١٧ ٨٨٩ ٠٠٠ نسمة.

الكثافة ٢٢،٤ نسمة/كلم<sup>٢</sup>.

نسبة المواليد ٤،٥٥ %.

معدّل الوفيات ١،٨٣ %.

معدّل وفيات الأولاد ١٢،٧٧ %.

النمو السنوي ٢،٧٢ %.

معدّل التمدين ٣٤،٣ %.

## اقتصاد:

العاصمة : مابوتو.

النتاج الوطني الإجمالي PNB (بالمليار دولار) ٢،٠٥ .

النتاج الوطني الإجمالي/للفرد (بالدولار) ١٢٠ .

الواردات (بالمليون دولار) ١٠٩٠ .

الصادرات ( بالمليون دولار) ١٦٥ .

معدّل البطالة غ. م .

معدّل التضخم ٤٤ %.





# Mozambique



## أهم المدن :

بيرا، نامبولو، ناكلا، موزامبيق، كليمان.

## اليد العاملة :

في الزراعة ٦٠٪ .

في الصناعة والمناجم ٢٠٪ .

في الخدمات ٢٠٪ .

## توزيع الناتج الفردي الإجمالي :

خدمات ٥٥٪ .

صناعة ١٢٪ .

زراعة ٣٣٪ .

**المنتجات الزراعية :** (بالميفاطن) دقيق نشوي ٣،٢٩؛ قصب سكري ٠،٢٣؛  
بزر الكاكاو ٠،٤٢؛ ذرة ٠،٥٢؛ موز ٨٠٠٠٠ طن؛ فول سوداني ٧٤٠٠٠ طن؛ ذرة  
بيضاء ٦٦٠٠٠ طن؛ أبقار ١،٢٥ ماعز ٠،٣٨؛ خنازير ٠،١٧؛ أغنام ٠،١١؛  
دجاج ٢٢؛ خشب ١٦؛ أسماك ٢٤ ١٧٠ طن.

**المنتجات المنجمية والمعدنية :** (بالطن) بوكسيت ٩٦٢٠؛ باطون ٣٦١؛  
عقيق ٢٢٥٠ كلغ؛ أحجار كريمة ١٥٠٠٠ قيراط؛ نحاس ١٣٣ .

**منتجات الطاقة :** فحم حجري ٤٢٠٠٠ مليون طن؛ كهرباء ٢١٣ مليار كيلوواط.  
**أهم الواردات :** منتجات غذائية ٢٢،١٪؛ مواد أساس ١٨،٨؛ مكثات ١٢،٣٪؛  
بتروول ٧،٥٪ .

**أهم الصادرات :** سلاطين ٣٤،٣٪؛ نوى الكاجو ١١،٣٪؛ قطن ٦،٩٪؛  
سكر ٦،٣٪؛ خشب مصنع ١،٣٪ .

# ناميبيا

تقع ناميبيا جنوب غربي القارة الأفريقية .  
يحدها كل من أنغولا وزامبيا، وبوتسوانا، وجمهورية جنوب أفريقيا، والمحيط الأطلسي.

## دراسة إحصائية :


- المساحة ٨٢٤ ٢٦٨ كلم<sup>٢</sup> .
- عدد السكان ١ ٦٥١ ٠٠٠ نسمة.
- الكثافة ٢,٠ نسمة/كلم<sup>٢</sup> .
- نسبة المواليد ٤,١٦ %.
- معدّل الوفيات ١,٠٦ %.
- معدّل وفيات الأولاد ٦,٣٨ %.
- النمو السنوي ٣,١٠ %.
- معدّل التمدين ٣٧,٤ %.

## اقتصاد:

- العاصمة : فنتهوك .
- النتاج الوطني الإجمالي PNB (بالمليار دولار) ٤,٦٥ .
- النتاج الوطني الإجمالي / للفرد (بالدولار) ٣١٠٠ .
- الواردات (بالمليون دولار) ١٠٥٠ .
- الصادرات ( بالمليون دولار) ١٣٩٠ .
- معدّل البطالة ٤٠ %.
- معدّل التضخم ٩,٣ %.



# Nambie



## أهم المدن :

لودريتز، ليتمنشوب، سواكيموند.

## اليد العاملة:

في الزراعة ٣٩٪ .

في الصناعة والمناجم ١٨٪ .

في الخدمات ٤٣٪ .

## توزيع النتاج الفردي الإجمالي :

زراعة ١٤٪ . صناعة ٢٩٪ . خدمات ٥٦٪ .

المنتجات الزراعية: (بالطن) جذور وأتربة ٥٢،٠؛ ذرة بيضاء ٥٠٠٠٠؛

ذرة ٤٥٠٠٠؛ فاكهة ١٠٠٠٠؛ جاورس ١٠٠٠٠؛ خضار جافة ٧٠٠٠؛ أغنام

٢،٦٢؛ أبقار ٢،٣٠؛ ماعز ١،٦٣؛ صوف ٣٤٠٠؛ أسماك ٣٣٠٠٠٠ .

المنتجات المنجمية والمعدنية: (بالطن) زينك ٥٤٠٠٠؛ نحاس ٣٤٤٠٠؛

رصاص ٢١٢٠٠؛ أورانيوم ١٩٦٧؛ فضة ٧٢؛ ألماس ١،٣٠ قيراط، ذهب ٢،١ كلغ.

منتجات الطاقة: كهرباء ١،٧١ مليار كيلوواط.

أهم الواردات: منتجات كيميائية وبتروولية ٢١،٥٪؛ منتجات غذائية

وزراعية ١٧،١٪؛ أجهزة ووسائل نقل ٦،٦٪.

أهم الصادرات: ألماس ٣٠،٥٪؛ منتجات زراعية ١١٪.

# النروج


تقع مملكة النروج في شبه جزيرة إسكندينايفيا الأوروبية .  
يحدها كل من فنلندا، والسويد، وبحر الشمال، وبحر النروج.

## دراسة إحصائية :

- المساحة ٣٢٤ ٢١٩ كلم<sup>٢</sup> .
- عدد السكان ٤ ٣٥٥ ٠٠٠ نسمة.
- الكثافة ١٣،٤ نسمة/كلم<sup>٢</sup> .
- نسبة المواليد ١،٣٨ %.
- معدّل الوفيات ١،٠٣ %.
- معدّل وفيات الأولاد ٠،٥٢ %.
- النمو السنوي ٠،٢٩ %.
- معدّل التمدين ٧٣،٢ %.

## اقتصاد:

- العاصمة: أوسلو.
- النتاج الوطني الإجمالي PNB (بالمليار دولار) ١٤٧،٧ .
- النتاج الوطني الإجمالي/للفرد (بالدولار) ٣٤ ١٠٠ .
- الواردات (بالمليون دولار) ٣٢٧٠٢ .
- الصادرات (بالمليون دولار) ٤١٧٤٦ .
- معدّل البطالة ٥ %.
- معدّل التضخم ٢،٥ %.



# Norvege



## أهم المدن :

برغن، تروندهايم، ستافنغر، السند.

## اليد العاملة :

في الزراعة ٥,٦ ٪ .

في الصناعة والمناجم ٢٣,١ ٪ .

في الخدمات ٧١,٣ ٪ .

## توزيع الناتج الفردي الإجمالي :

خدمات ٦٢ ٪ .

صناعة ٣٥ ٪ .

زراعة ٣ ٪ .

المنتجات الزراعية: (بالميفاطن) شعير ٠,٦٥؛ قمح ٠,٢٨؛ أغنام ٢,٢١؛ أبقار

١,٠؛ حليب ١,٨٨؛ أجبان ٨٠,٠٠٠ طن؛ زبدة ١٦,٠٠٠ طن؛ خشب ١٠؛ أسماك ٢,٧٢ .

المنتجات المنجمية والمعدنية: (بالطن) حديد منجمي ١,٤٥ مليون طن؛

زينك ١٥,٦٠٠؛ ألومنيوم ٨٥٠,٠٠٠ طن؛ زينك معدني ١٢٢,٠٠٠؛ نيكل معدني

٦٨٠,٠٠٠؛ نحاس معدني ٣٩,٥٠٠ .

منتجات الطاقة: بترول ١٣٩,١٨ مليون طن؛ غاز طبيعي ٣٠,٢٠ مليار

متر<sup>٣</sup>؛ كهرباء ١٢٠ مليار كيلوواط.

أهم الواردات: أجهزة ووسائل نقل ٢٤,٠٠ ٪؛ مواد ومنتجات معدنية

١١,٠ ٪؛ منتجات غذائية ٤,٨ ٪؛ منتجات بترولية ٢,٢ ٪.

أهم الصادرات: بترول خام ٢٧,٧ ٪؛ أجهزة ووسائل نقل ١٦,٤ ٪؛ غاز طبيعي ٦,٨ ٪.

# النمسا

تقع جمهورية النمسا في أوروبا الوسطى .  
يحدها كل من ألمانيا وسويسرا، وإيطاليا، والنشاك، وسلافيا، وهنغاريا، ويوغسلافيا.  
المناخ: صيف دافئ وشتاء بارد. خاصة في المرتفعات.

## دراسة إحصائية :

- المساحة ٨٣٨٤٩ كلم<sup>٢</sup>.
- عدد السكان ٨٠٦٣٠٠٠ نسمة.
- الكثافة ٩٦,٢ نسمة/كلم<sup>٢</sup>.
- نسبة المواليد ١,١ %.
- معدّل الوفيات ١ %.
- معدّل وفيات الأولاد ٠,٥٥ %.
- النمو السنوي ٠,١٥ %.
- معدّل التمدين ٥٥,٥ %.

## اقتصاد:

- العاصمة: فيينا.
- النتاج الوطني الإجمالي PNB (بالمليار دولار) ١٩٧,٤٧ .
- النتاج الوطني الإجمالي / للفرد (بالدولار) ٢٤ ٩٥٠ .
- الواردات (بالمليون دولار) ٥٥ ٢٠٠ .
- الصادرات (بالمليون دولار) ٤٤ ٩٠٠ .
- معدّل البطالة ٣,٨ %.
- معدّل التضخم ٢,٢٠ %.



# Autriche



## أهم المدن :

جرانتس، لينتس، سالزبورغ، اينزبورغ.

## اليد العاملة:

في الزراعة ٦,٩٪ .

في الصناعة والمناجم ٣٤,٨٪ .

في الخدمات ٥٨,٣٪ .

## توزيع الناتج الفردي الإجمالي :

خدمات ٦١٪ .

صناعة ٣٦٪ .

زراعة ٣٪ .

المنتجات الزراعية: (بالملياطن) شمندر سكري ٢,٥٦؛ ذرة ١,١٣؛ شعير

١,١٤؛ قمح ١,١٦؛ بطاطا ٠,٥٩؛ خمر ١,٩٤؛ خنازير ٣,٨٠؛ أبقار ٢,٤٣؛ حليب

٣,٢١؛ خشب ٢١,٨٥ مليون متر<sup>٢</sup>.

المنتجات المنجمية والمعدنية: (بالمليون طن) حديد ٠,٥١؛ نحاس

٥١٦٠٠ طن؛ فولاذ ٥,٠٠؛ فونط ٣,٨٧ .

منتجات الطاقة: فحم معدني ١,٣٠ مليون طن؛ بترول ١,٠٥ مليون طن؛

غاز طبيعي ١,٦٠ مليار متر<sup>٣</sup>؛ كهرباء ٥٦,٥٦ مليار كيلوواط.

أهم الواردات: أجهزة ووسائل نقل ٣٩,٥٪؛ ملابس ٤,٨٪؛ مواد كيميائية

ومعدنية ٩,٨٪.

أهم الصادرات: أجهزة ووسائل نقل ٣٨,٩٪؛ أوراق ومشتقاتها ٥,٩٪.

# النيبال

تقع مملكة النيبال جنوب آسيا الوسطى .  
يحدها كل من الصين والهند  
المناخ: قاري في جبال هماليا، وشبه استوائي في العاصمة.

## دراسة إحصائية :

المساحة ١٤٧٧٩٧ كلم<sup>٢</sup>.

عدد السكان ٢٠٠٩٣٠٠٠ نسمة.

الكثافة ١٣٦,٥ نسمة/كلم<sup>٢</sup>.

نسبة المواليد ٣,٧٦٪.

معدّل الوفيات ١,٣٣٪.

معدّل وفيات الأولاد ٨,٤٪.

النمو السنوي ٢,٤٣٪.

معدّل التمدين ١٣,٧٪.

## اقتصاد:

العاصمة: كتمندو.

النتاج الوطني الإجمالي PNB (بالمليار دولار) ٤,١٧ .

النتاج الوطني الإجمالي / للفرد (بالدولار) ٢٠٠ .

الواردات (بالمليون دولار) ١٣٧٢ .

الصادرات (بالمليون دولار) ٣٤٨ .

معدّل البطالة غ. م.

معدّل التضخم ٧٪.





# Nepal



## اليد العاملة:

في الزراعة ٨٠٪ .

في الصناعة والمناجم ٨٪ .

في الخدمات ١٢٪ .

## توزيع الناتج الفردي الإجمالي :

زراعة ٤٤٪ . صناعة ٢١٪ . خدمات ٣٥٪ .

**المنتجات الزراعية:** (بالميغاطن) أرز ٣،١٠؛ قصب سكري ١،٣٦؛ ذرة ١،٢٠؛ قمح ٠،٧٦؛ بطاطا ٠،٧٣؛ ذرة بيضاء ٠،٢٣؛ خضار مجففة ٠،٢٠؛ شعير ٢٨ ٠٠٠ طن؛ عصير ١٢ ٠٠٠ طن؛ دخان ٦ ٠٠٠ طن؛ أبقار ٦،٢٣؛ ماعز ٥،٤٥؛ جواميس ٣،٠٧؛ أغنام ٠،٩١؛ خنازير ٠،٦٣؛ خشب ٢٠،١؛ أسماك ١٧ ٠٠٠ طن.

**المنتجات المنجمية والمعدنية:** Magnetite ٢٥ ٠٠٠ طن؛ تالك Talc ٣٥٠٠ طن؛ عقيق ٢٢ ٠٠٠ كلغ.

**منتجات الطاقة:** كهرباء ٠،٩١ مليار كيلو واط.

**أهم الواردات:** منتجات زراعية أساسية ٣١،٦٪؛ أجهزة ووسائل نقل ١٩،٥٪؛ منتجات كيميائية ١٢،٣٪؛ محروقات معدنية ١٠،٥٪؛ منتجات غذائية ٩،٣٪.

**أهم الصادرات:** منتجات زراعية أساسية ٥٩،٣٪؛ منتجات غذائية ١١،٤٪؛ مواد أولية ٢،٨٪؛ زيت نباتي وحيواني ٠،٩٪.

# النيجر

تقع جمهورية النيجر في القسم الداخلي من شمال أفريقيا .  
يحدها كل من ليبيا، والجزائر، ومالي، وبنين، ونيجيريا، وتشاد.  
المناخ: حار ورطب.

## دراسة إحصائية :

المساحة ١ ١٨٦ ٤٠٨ كلم<sup>٢</sup> .

عدد السكان ٩ ١٥١ ٠٠٠ نسمة.

الكثافة ٧,٧ نسمة/كلم<sup>٢</sup> .

نسبة المواليد ٥,٣ %.

معدّل الوفيات ١,٩ %.

معدّل وفيات الأولاد ١٢,٣ %.

النمو السنوي ٣,٣ %.

معدّل التمدين ١٧ %.

## اقتصاد:

العاصمة: نيامي.

النتاج الوطني الإجمالي PNB (بالمليار دولار) ٢,٣٠ .

النتاج الوطني الإجمالي / للفرد (بالدولار) ٢٥٠ .

الواردات (بالمليون دولار) ٢٤٢ .

الصادرات ( بالمليون دولار) ٢٣٢ .

معدّل البطالة غ. م.

معدّل التضخم ١٠,٥ %.



## Niger



### أهم المدن :

زندر، مرادي، تاهوا.

### اليد العاملة :

في الزراعة ٧٠٪ .

في الصناعة والمناجم ١٠٪ .

في الخدمات ٢٠٪ .

### توزيع النتاج الفردي الإجمالي :

خدمات ٤٤٪ .

صناعة ١٨٪ .

زراعة ٣٩٪ .

**المنتجات الزراعية:** (بالميفاطن) ذرة بيضاء ١,٧٢؛ خضار مجففة ٠,٥٠؛  
ذرة ٠,٤٢؛ جذور وأتربة ٠,٢٥؛ دقيق نشوي ٠,٢٢؛ أرز ٧٠ ٠٠٠ طن؛ فول  
سوداني ٦٠ ٠٠٠ طن؛ بطاطا حلوة ٣٥ ٠٠٠ طن؛ بلح ٨٠٠٠ طن؛ قطن ١٠٠٠  
طن؛ ماعز ٥,٤٠؛ أغنام ٣,٧٠؛ أبقار ١,٩٨؛ حمير ٠,٤٥؛ أيليات ٠,٣٧؛ جمال  
٨٢ ٠٠٠؛ خشب ٥,٤٦ .

**المنتجات المنجمية والمعدنية :** أورانسيوم ٢٩١٨ طن.

**منتجات الطاقة :** فحم ٠,١٧ مليون طن؛ كهرباء ١٧١ مليار كيلوواط.

**أهم الواردات :** منتجات غذائية ٢٥,٦٪؛ أجهزة ووسائل نقل ٢٢,٣٪؛

منتجات زراعية أساسية ١٦,٧٪؛ محروقات معدنية ١٢,٩٪.

**أهم الصادرات :** أورانسيوم ٤٥,٧٪؛ مواشي ١٠,٥٪.

# نيجيريا

تقع جمهورية نيجيريا الاتحادية في أفريقيا الغربية، على الشاطئ الأطلسي .  
يحدها كل من بنين، والنيجر، والتشاد، والكاميرون، وخليج غينيا .  
المناخ: حار على الساحل، وشديد الرطوبة. جاف وشبه استوائي.

## دراسة إحصائية :

المساحة ٩٢٤٠٠٠ كلم<sup>٢</sup> .

عدد السكان ٩٥ ٤٣٤ ٠٠٠ نسمة.

الكثافة ١٠٣,٣ نسمة/كلم<sup>٢</sup> .

نسبة المواليد ٤,٣٪ .

معدّل الوفيات ١,٢٪ .

معدّل وفيات الأولاد ٨,٧٪ .

النمو السنوي ٣,٢٥٪ .

معدّل التمدين ٣٩,٣٪ .

## اقتصاد:

العاصمة: أبوجا.

النتاج الوطني الإجمالي PNB (بالمليار دولار) ٣٠ .

النتاج الوطني الإجمالي / للفرد (بالدولار) ٢٩٥ .

الواردات (بالمليون دولار) ٧٩٢٠ .

الصادرات ( بالمليون دولار) ١١ ٨٦٠ .

معدّل البطالة غ. م.

معدّل التضخم ٧٣,٥٪ .



# Nigeria



## أهم المدن :

لاغوس ، إيبادن، أوغبوموشو، كانو، أوشوغو...

## اليد العاملة :

في الزراعة ٤٧٪ .

في الصناعة والمناجم ١٦٪ .

في الخدمات ٣٧٪ .

## توزيع النتاج الفردي الإجمالي :

زراعة ٤٣٪ . صناعة ٣٢٪ . خدمات ٢٥٪ .

**المنتجات الزراعية:** (بالملياطن) دقيق نشوي ٢١؛ جاورس ٤٠؛ أرز ٣،٤٩؛  
ذرة بيضاء ٣،٦٠؛ ذرة ٢،٠؛ فول سوداني ١،٤٨؛ نخيل ٠،٤٠؛ بزر قطن ٠،٢٣؛  
قطن ٠،١١؛ كاكاو ٠،١٣؛ كاوتشوك ٠،١٠؛ سمسم ٥٠ ٠٠٠ طن؛ زيت نخيل  
٠،٨٥؛ ماعز ٢٤،٥٠؛ أبقار ١٦،٣٢؛ أغنام ١٤،٤٥؛ خنازير ٦،٩٢؛ خشب  
١١٨،٠؛ أسماك ٢٨٤ ٣٠٠ .

**المنتجات المنجمية والمعدنية:** مرمر ٥٢٣٧٩ طن؛ قصدير ٣٠٠ طن .  
**منتجات الطاقة:** فحم حجري ٩٥٠٠٠ طن؛ بترول خام ٩٣،١٠ مليون طن؛  
غاز طبيعي ٤،٥٠ مليون متر<sup>٣</sup>؛ كهرباء ١٤،٨٠ مليار كيلو واط.  
**أهم الواردات:** أجهزة ووسائل نقل ٤٣،٢٪؛ منتجات صناعية ٢٧،٨٪؛  
منتجات غذائية ٨،٨٪ .

**أهم الصادرات:** بترول ٩٧،٩٪؛ كاكاو ٠،٦٪؛ كاوتشوك ٠،٤٪ .

# نيكاراغوا

تقع جمهورية نيكاراغوا في أميركا الوسطى. يحدها كل من هندوراس، والسلفادور، والمحيط الهادئ، وكوستاريكا، وبحر الأنتيل. المناخ: استوائي كثير الحرارة والرطوبة.

## دراسة إحصائية :

المساحة ١٣١٧٧٩ كلم<sup>٢</sup>.

عدد السكان ٤ ٣٤٠ ٠٠٠ نسمة.

الكثافة ٣٥,٧ نسمة/كلم<sup>٢</sup>.

نسبة المواليد ٢,٥ %.

معدّل الوفيات ٠,٧ %.

معدّل وفيات الأولاد ٥,٣ %.

النمو السنوي ٢,٨٠ %.

معدّل التمدين ٦٢,٩ %.

## اقتصاد:

العاصمة: ماناغوا.

النتاج الوطني الإجمالي PNB (بالمليار دولار) ١,٥٨ .

النتاج الوطني الإجمالي/لل فرد (بالدولار) ٣٦٠ .

الواردات (بالمليون دولار) ٩٤٩ .

الصادرات (بالمليون دولار) ٥٢٥ .

معدّل البطالة ٢٠,٢ %.

معدّل التضخم ٦,٤ %.



# Nicaragua



## أهم المدن :

ليون، غرانادا.

## اليد العاملة :

في الزراعة ٣١٪ .

في الصناعة والمناجم ١٨٪ .

في الخدمات ٥١٪ .

## توزيع الناتج الفردي الإجمالي :

زراعة ٣٤٪ . صناعة ٢٠٪ . خدمات ٤٦٪ .

المنتجات الزراعية : (بالميناطن) قصب سكري ٢،٣٠؛ ذرة ٠،٣٢؛ أرز

٠،١٨؛ موز ٤٣ ٠٠٠ طن؛ ذرة بيضاء ٠،١٠؛ فاصولياء ٧٥ ٠٠٠ طن؛ ليمون

٧١ ٠٠٠ طن؛ موز صومالي ٥٤ ٠٠٠ طن؛ دقيق نشوي ٥١ ٠٠٠ طن؛ بن ٥٢ ٠٠٠

طن؛ أبقار ١،٦٥؛ خنازير ٠،٥٣؛ خشب ٣،٦٧ .

المنتجات المنجمية والمعدنية : ذهب ١١٥٤ كلغ.

منتجات الطاقة : كهرباء ١،٦٢ مليار كيلوواط.

أهم الواردات : كماليات ٣٥٪؛ منتجات بترولية ١٤،٦٪؛ أجهزة ١٢،٩٪ .

أهم الصادرات : بن ١٢٪؛ لحوم ٢٢،٨٪؛ قطن ١١،٨٪؛ سكر ٨،٦٪؛ موز

٤،٥٪؛ ذهب ٩،٨٪ .

# نيوزيلاندا

تقع نيوزيلاندا في قارة أوقيانيا. جزيرتان في جنوب شرقي المحيط الهادئ على بعد ١٩ ٣٠٠ كلم من أوروبا و ١٩٣٠ كلم من أستراليا. المناخ: معتدل ورطب، ما عدا المناطق الجنوبية الحارة.

## دراسة إحصائية :

المساحة ٢٦٨ ٦٧٦ كلم<sup>٢</sup>.

عدد السكان ٣ ٥٩٣ ٠٠٠ نسمة.

الكثافة ١٣،٣٠ نسمة/كلم<sup>٢</sup>.

نسبة المواليد ١،٦٢٪.

معدل الوفيات ٠،٧٨٪.

معدل وفيات الأولاد ٠،٧٪.

النمو السنوي ٠،٨٦٪.

معدل التمدين ٨٦،١٪.

## اقتصاد:

العاصمة: ولنتوني.

النتاج الوطني الإجمالي PNB (بالمليار دولار) ٥٩،٢٠.

النتاج الوطني الإجمالي/للفرد (بالدولار) ١٦ ٩٠٠.

الواردات (بالمليون دولار) ١٣ ٩٥٨.

الصادرات (بالمليون دولار) ١٣ ٧٣٦.

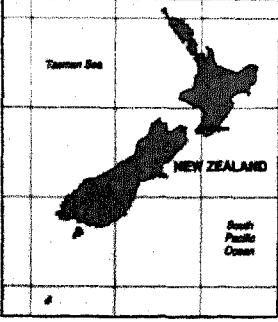
معدل البطالة ٦،٤٪.

معدل التضخم ٣،٨٪.





## Nouvelle - Zelande



### أهم المدن :

اوكلاند، كرايست، نشورث، هاملتون .

### اليد العاملة:

في الزراعة ١٠,٥ ٪ .

في الصناعة والماجم ٢٤,٥ ٪ .

في الخدمات ٦٥ ٪ .

### توزيع النتاج الفردي الإجمالي :

زراعة ٩,٨ ٪ . صناعة ١٤,٩ ٪ . خدمات ٧٥,٣ ٪ .

المنتجات الزراعية: (بالميفاطن) شعير ٠,٣٤؛ أغنام ٥٠,١٤؛ أبقار ٨,٥٥؛

ماعز ٠,٤٧؛ خنازير ٠,٤٣؛ صوف ٠,٢٧؛ زبدة ٠,٢٣؛ أجبان ٠,١٩؛ حليب

٧,٧٠؛ لحوم ١,١٨؛ خشب ١٦؛ أسماك ٤٩٣ ٢٠٠ طن.

المنتجات المنجمية والمعدنية: ذهب ١٢ ٠٠٠ كلغ؛ ألومنيوم ٠,٢٦ مليون طن.

منتجات الطاقة: بترول ٢,٤٧ مليون طن؛ غاز طبيعي ٥,٩٥ مليار متر<sup>٣</sup>؛

كهرباء ٢٢,٤٨ مليار كيلو واط.

أهم الواردات: مكنات ٢٤,١٪؛ منتجات معدنية كيميائية وبلاستيكية

٢٠,٧٪؛ منتجات صناعية أساسية ٩,٤٪.

أهم الصادرات: منتجات غذائية ومواشي ٤٢,٥٪؛ منتجات صناعية

أساسية ٢١,٩٪؛ منتجات معدنية كيميائية وبلاستيكية ٦,٩٪.

# هايتي

تقع جمهورية هايتي في القسم الغربي من جزيرة هيسبانيولا .  
يحدّها كل من الدومينيكان وكوبا.  
المناخ: استوائي تطفه الرياح البحرية.

## دراسة إحصائية :

المساحة ٢٧٧٥٠ كلم<sup>٢</sup>.

عدد السكان ٦٥٨٩٠٠٠ نسمة.

الكثافة ٢٣٧,٩ نسمة/كلم<sup>٢</sup>.

نسبة المواليد ٤ .%

معدّل الوفيات ١,٩ .%

معدّل وفيات الأولاد ١٠,٩ .%

النمو السنوي ٢,١٠ .%

معدّل التمدين ٣١,٦ .%

## اقتصاد:

العاصمة: بوربرانس.

النتاج الوطني الإجمالي PNB (بالمليار دولار) ١,٨٧ .

النتاج الوطني الإجمالي/للفرد (بالدولار) ٢٦٠ .

الواردات (بالمليون دولار) ٦٩٧ .


الصادرات (بالمليون دولار) ١٥٣ .

معدّل البطالة ٥٠ .%

معدّل التضخم ٢١,٩ .%



## Haïti



### أهم المدن :

كاب هايتيان، غوناييف.

### اليد العاملة:

في الزراعة ٦٦٪ .

في الصناعة والمناجم ١٠٪ .

في الخدمات ٢٤٪ .

### توزيع الناتج الفردي الإجمالي :

خدمات ٤٤٪ .

صناعة ١٢٪ .

زراعة ٤٤٪ .

**المنتجات الزراعية:** ( بالميفاطن ) قصب سكري ٢،٢٥؛ بطاطا حلوة ٠،٢٧؛ دقيق نشوي ٠،٣٣؛ موز ٠،٢٣؛ موز صومالي ٠،٢٣؛ ذرة ٠،٢١؛ أرز ٩٠٠٠٠؛ جاورس ٨٠٠٠٠ طن؛ بن ٣٤٠٠٠ طن؛ كاكاو ٨٠٠٠ طن؛ أبقار ٠،٨٠؛ خشب مضغوط ٦،١٧؛ أسماك ٥٢٠٠ طن.

### المنتجات المنجمية والمعدنية:

**منتجات الطاقة:** كهرباء ٤٢٢،٥٠ مليار كيلوواط.

**أهم الواردات:** منتجات غذائية ٢٠،٧٪؛ محروقات منجمية ١٧،١٪؛ منتجات صناعية ١٦،٣٪.

**أهم الصادرات:** منتجات صناعية محلية ٦٨،٥٪؛ بن ٩،٠٪؛ منتجات يدوية ٧،٤٪.

# الهند

تقع جمهورية الهند في جنوب آسيا.  
يحدها كل من باكستان، والاتحاد السوفياتي السابق، والصين، والنيبال، وبوتان،  
ويورما، وبنغلادش، والمحيط الهندي، وخليج البنغال، وبحر العرب.  
المناخ: معتدل في الشمال، بارد في هماليا واستوائي في الجنوب.

## دراسة إحصائية :

المساحة ٣ ٢٨٠ ٤٨٣ كلم<sup>٢</sup>.

عدد السكان ٩٣٥ ٧٤٤ ٠٠٠ نسمة.

الكثافة ٢٩٥,٦ نسمة/كلم<sup>٢</sup>.

نسبة المواليد ٢,٩٪.

معدّل الوفيات ١٪.

معدّل وفيات الأولاد ٧,٩٪.

النمو السنوي ١,٩٠٪.

معدّل التمدين ٢٦,٨٪.

## اقتصاد:

العاصمة: نيودلهي.

النتاج الوطني الإجمالي PNB (بالمليار دولار) ٣١١,٥.

النتاج الوطني الإجمالي/للفرد (بالدولار) ٣٣٥.


الواردات (بالمليون دولار) ٣٤ ٢٣٠.

الصادرات (بالمليون دولار) ٣٠ ٤٤٠.

معدّل البطالة غ. م.

معدّل التضخم ٩٪.

# Inde



## أهم المدن :

كلكتوتا، بومباي، دلهي، مدراس، بنغالور، حيدرآباد.

## اليد العاملة:

في الزراعة ٦٣ % .

في الصناعة والمناجم ١٥ % .

في الخدمات ٢٢ % .

## توزيع الناتج الفردي الإجمالي :

زراعة ٣٠ %      صناعة ٢٨ %      خدمات ٤٢ % .

**المنتجات الزراعية :** (بالمليون طن) قصب سكري ٢٣٥؛ أرز ١٢٢؛ قمح ٦٣،٠١؛ بطاطا ١٨،٠٤؛ جاورس ١١،٨٠؛ ذرة بيضاء ١٠،٦٠؛ ذرة ١٠،٠٠؛ فول سوداني ٨،٢٠؛ دقيق نشوي ٥،٣٤؛ صويا ٤،٦٠؛ قطن ٢،٢٦؛ عصير ١،٥٢؛ شاي ٠،٧٢؛ أبقار ١٩٣،٠؛ كاوتشوك ٠،٤٨؛ حرير ١٦ ٠٠٠ طن؛ سكر ١٥،٢٤؛ أغنام ٤٤،٨٠؛ خشب مضغوط ٢٨٧،٤٠؛ أسماك ٤،٥٤ .

**المنتجات المنجمية والمعدنية :** (بالمليون طن) حديد منجمي ٤٤،٧٤؛ بوكسيت ٤،٨٠؛ زينك ٠،١٥؛ أورانيوم ١٥٥؛ فولاذ ٢٠،٢٠؛ فونط ١٨،٦٠؛ ألومنيوم ٠،٤٩ .

**منتجات الطاقة :** فحم حجري ٢٣٣،٠ مليون طن؛ بترول ٣٧،١٠ مليون طن؛ غاز طبيعي ١٤،٦٢ مليار متر<sup>٣</sup>؛ كهرباء ٣٧٣،٠ مليار كيلوواط.

**أهم الواردات :** محرقات منجمية ٢٤،٨ %؛ أجهزة ووسائل نقل ٢٦،٠ %؛ ألماس أحجار كريمة ١١،٤ % .

**أهم الصادرات :** ألماس مصقول ومواد زينة ١٨ %؛ أجهزة ووسائل نقل ١٣،٦ %؛ ألبسة ١١،٨ % .

# هندوراس

تقع جمهورية هندوراس في أميركا الوسطى .  
تحدها كل من غواتيمالا، والسلفادور، والمحيط الهادئ، ونيكاراغوا، وبحر الأنطيل.  
المنخ: استوائي مع حرارة ورطوبة، يصبح لطيفاً في المرتفعات.

## دراسة إحصائية :

- المساحة ١١٢٠٨٨ كلم<sup>٢</sup> .
- عدد السكان ٥٥١٢٠٠٠ نسمة.
- الكثافة ٤٩,٢ نسمة/كلم<sup>٢</sup> .
- نسبة المواليد ٣,٥٨ %.
- معدّل الوفيات ٠,٦٤ %.
- معدّل وفيات الأولاد ٤,٧٢ %.
- النمو السنوي ٢,٩٤ %.
- معدّل التمدين ٤٣,٩ %.

## اقتصاد:

- العاصمة: تيغوسغاليا.
- النتاج الوطني الإجمالي PNB (بالمليار دولار) ٣,٨٥ .
- النتاج الوطني الإجمالي/للفرد (بالدولار) ٦٨٠ .
- الواردات (بالمليون دولار) ١٢١٩ .
- الصادرات ( بالمليون دولار) ١٠٦١ .
- معدّل البطالة ٤,٥ %.
- معدّل التضخم ٢٦,٨ %.



# Hondoras

## أهم المدن :

سان بدروسولا، لاكيبا.



## اليد العاملة:

في الزراعة ٥٨ % .

في الصناعة والمناجم ١٥ % .

في الخدمات ٢٧ % .

## توزيع النتاج الفردي الإجمالي :

خدمات ٤٨ % .

صناعة ٣٢ % .

زراعة ٢٠ % .

المنتجات الزراعية: (بالمغاطن) قصب سكري ٣،٠٦: موز ٠،٩٢: ذرة

٠،٥١: موز صومالي ٠،١٤: بن ٠،١٢: ذرة بيضاء ٨٧ ٠٠٠ طن: أرز ٣٣ ٠٠٠

طن: زيت النخيل ٧٥ ٠٠٠ طن: أبقار ٢،٢٨: خنازير ٠،٦٠: خشب مضغوط

٦،٤٥: أسماك ٢٤ ٤٠٠ طن.

المنتجات المنجمية والمعدنية: رصاص ٧٨٠٠ طن: فضة ٢٩ طن.

منتجات الطاقة: كهرباء ٢،٣١ مليار كيلوواط.

أهم الواردات: أجهزة ووسائل نقل ١٦،٥%: منتجات كيميائية ١٥،٩%:

محروقات منجمية ١٥،٧%.

أهم الصادرات: موز ٢٨،٣%: بن ١٥،٣%: ثمار بحرية ١٦،٥%.

## هنغاريا (المجر)

تقع الجمهورية الهنغارية الشعبية في أوروبا الوسطى .  
يحدها كل من بلاد التشيك، والسلاف، وأوكرانيا، ورومانيا، ويوغسلافيا، والنمسا.  
المناخ: قاري، جاف وحار صيفاً، بارد شتاءً.

### دراسة إحصائية :

المساحة ٩٣٠٣٠ كلم<sup>٢</sup>.

عدد السكان ١٠ ٢٣١ ٠٠٠ نسمة.

الكثافة ١١٠ نسمة/كلم<sup>٢</sup>.

نسبة المواليد ١،١٪.

معدّل الوفيات ١،٤١٪.

معدّل وفيات الأولاد ١،١٥٪.

النمو السنوي -٠،٣١٪.

معدّل التمدين ٦٤،٧٪.

### اقتصاد:

العاصمة: بودابست.

النتاج الوطني الإجمالي PNB (بالمليار دولار) ٣٩،٧٨ .

النتاج الوطني الإجمالي/للفرد (بالدولار) ٣٩٠٠ .

الواردات (بالمليون دولار) ١٥٠٧٣ .

الصادرات ( بالمليون دولار) ١٢٥٤٠ .

معدّل البطالة ٩،٧٪ .

معدّل التضخم ٢٨،٢٪ .



# Hongrie



## أهم المدن :

دبريكين، ميسكوك، سزيفيد، بيكس.

## اليد العاملة:

في الزراعة ١٢ % .

في الصناعة والمناجم ٤٠ % .

في الخدمات ٤٨ % .

## توزيع الناتج الفردي الإجمالي :

زراعة ٧ % . صناعة ٣٢ % . خدمات ٦٠ % .

المنتجات الزراعية: (بالميفاطن) ذرة ٤,٩٠؛ قمح ٤,٧٦؛ شمندر سكري ٤,٥٠؛ شعير ١,٥٣؛ خمر ٤,٠؛ خنازير ٤,٣٥؛ أغنام ٠,٩٤؛ أبقار ٠,٩١؛ حليب ١,٩٧؛ أجبان ٧٧ ٠٠٠ طن؛ زبدة ١٧ ٠٠٠ طن؛ خشب مضغوط ٤,٨٠؛ أسماك ٢٤ ٠٠٠ طن.

المنتجات المنجمية والمعدنية: أورانيوم ٢٠٠ طن؛ فولاذ ١,٨٦ مليون طن؛ فونط ١,٥٠ مليون طن؛ ألينيوم ٣٠٧٠٠ طن.

منتجات الطاقة: فحم حجري ١٢,٤٠ مليون طن؛ بترول ١,٧٠ مليون طن؛ فحم معدني ١,٠٥ مليون طن؛ غاز طبيعي ٥,٥٠ مليار متر<sup>٣</sup>؛ كهرباء ٣٤,٢٨ مليار كيلوواط.

أهم الواردات: موصلات منجمية ٢٣,٤%؛ أجهزة ووسائل نقل ٢٦,٩%؛ أجهزة كمالية ٢١,٢%.

أهم الصادرات: أجهزة منجمية ٣٦,٤%؛ أجهزة كمالية ٢٥,٢%؛ منتجات غذائية ٢١,٤%؛ أجهزة ووسائل نقل ١٣,٩%.

# هولندا

تقع مملكة الأراضي المنخفضة شمال غربي أوروبا،  
يحدّها كل من جمهورية ألمانيا، وبلجيكا، وبحر الشمال.  
المناخ: معتدل مع ضباب ورياح دائمة.

## دراسة إحصائية :

- المساحة ٤٠٩٢٢ كلم<sup>٢</sup>.
- عدد السكان ١٥ ٤٨٧ ٠٠٠ نسمة.
- الكثافة ٤٥٦,٣ نسمة/كلم<sup>٢</sup>.
- نسبة المواليد ١,٢٣ %.
- معدّل الوفيات ٠,٨٨ %.
- معدّل وفيات الأولاد ٠,٥٥ %.
- النمو السنوي ٠,٤٠ %.
- معدّل التمدين ٨٩ %.

## اقتصاد:

- العاصمة : امستردام.
- النتاج الوطني الإجمالي PNB (بالمليار دولار) ٣٩٦,٩ .
- النتاج الوطني الإجمالي/للفرد (بالدولار) ٢٥ ٦٠٠ .
- الواردات (بالمليون دولار) ١٧٤ ٨٩٨ .
- الصادرات (بالمليون دولار) ١٩٤ ٤٩٨ .
- معدّل البطالة ٧,٢ %.
- معدّل التضخم ١,٩ %.

# Hollande



## أهم المدن :

روتردام، لاهاي، اوترخت، أرnhem...

## اليد العاملة:

في الزراعة ٤,٦ % .

في الصناعة والمناجم ٢٦,٣ % .

في الخدمات ٦٩,١ % .

## توزيع الناتج الفردي الإجمالي :

زراعة ٣ % . صناعة ٢٧ % . خدمات ٧٠ % .

المنتجات الزراعية: (بالمغاطن) بطاطا ٧,٦٩؛ شمندر سكري ٧,٦٠؛ سكر الشمندر ١,٠٩؛ خنازير ١٤,١٠؛ أبقار ٤,٥٠؛ أغنام ٢,٠؛ حليب ١٠,٩٠؛ لحوم ٢,٩١؛ أجبان ٠,٦٤؛ زبدة ٠,١٣؛ أسماك ٥٣٨ ٠٠٠ طن.

المنتجات المنجمية والمعدنية: فولاذ ٦,٤ مليون طن؛ فونط ٥,٥٣ مليون طن؛ ألنيوم ٠,٢١؛ زينك معدني ٠,٢١ مليون طن.

منتجات الطاقة: بترول ٢,٥٢ مليون طن؛ غاز طبيعي ٧٨,٤٠ مليار متر<sup>٣</sup>؛ كهرباء ٨٠,٦٧ مليار كيلوواط.

أهم الواردات: أجهزة ووسائل نقل ٢٨,٥%؛ منتجات غذائية ١١,٧%؛ منتجات كيميائية ١٠,٧%؛ محروقات معدنية ٨,٦%.

أهم الصادرات: أجهزة ووسائل نقل ٢٣,٦%؛ منتجات غذائية ١٩,٤%؛ منتجات كيميائية ١٥,٠%.

# هونغ كونغ


جزيرة صغيرة تشكل جزءاً من جزيرة كولون والأقاليم الجديدة، تتصل بالصين، كما أنها تتضمن جزيرة لان تاو وعدداً من الجزر الصغيرة. يحدها المحيط الهندي من كل الجهات.

## دراسة إحصائية :

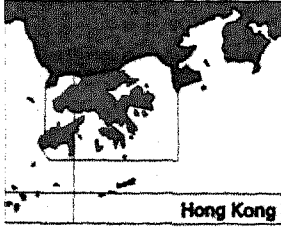
- المساحة ١٠٣١ كلم<sup>٢</sup>.
- عدد السكان ٦٢٠٥٠٠٠ نسمة.
- الكثافة ٥٧٦٨,٣ نسمة/كلم<sup>٢</sup>.
- نسبة المواليد ١,١٩٪.
- معدّل الوفيات ٠,٤٩٪.
- معدّل وفيات الأولاد ٠,٤٨٪.
- النمو السنوي ٠,٧٠٪.
- معدّل التمدين ٩٥٪.

## اقتصاد:

- العاصمة: فكتوريا.
- النتاج الوطني الإجمالي PNB (بالمليار دولار) ١٤١,٦٠.
- النتاج الوطني الإجمالي/للفرد (بالدولار) ٢٣٦٠٠.
- الواردات (بالمليون دولار) ١٩٢٢٠٠.
- الصادرات (بالمليون دولار) ١٧٣١٠٠.
- معدّل البطالة ٣,٥٪.
- معدّل التضخم ٨,١٪.



# Hong Kong



## أهم المدن :

كولون.

## اليد العاملة:

في الزراعة ٠,٧٪ .

في الصناعة والمناجم ٢٦٪ .

في الخدمات ٧٢,٣٪ .

## توزيع الناتج الفردي الإجمالي :

خدمات ٨٢٪ .

صناعة ١٨٪ .

زراعة ٠٪ .

المنتجات الزراعية: (بالمغناطن) خنازير ١٠,٠؛ طيور ٤,٠؛ أسماك ٢٢٠,٠٠٠ طن.

## المنتجات المنجمية والمعدنية:

منتجات الطاقة : كهرباء ٣٦,٣٩ مليار كيلوواط.

أهم الواردات: أجهزة ووسائل نقل ٣٤,٦٪؛ أنسجة وأقمشة ٩,٢٪؛ آلات

وقطع غيار ٧,٥٪.

أهم الصادرات : ألبسة ٣٢,٩٪؛ معدات كهربائية ١١,٢؛ معدات مكتبية

ومعلوماتية ٧,٩٪؛ ساعات ٧,٣٪؛ أقمشة ٧,٢٪؛ معدات اتصال ٥,٢٪.

# الولايات المتحدة الأمريكية

تقع الولايات المتحدة الأمريكية في أميركا الشمالية.  
يحدها كل من كندا، والمحيط الأطلسي، والمكسيك، والمحيط الهادئ.  
المناخ: يختلف وفقاً للولايات وللمناطق. متوسط الحرارة في فلوريدا مثلاً ٢٥ درجة مئوية، و١٢ درجة مئوية تحت الصفر في الأسكا.

## دراسة إحصائية :

المساحة ٩ ٥٢٩ ٠٦٣ كلم<sup>٢</sup>.

عدد السكان ٢٦٣ ٤١٤ ٠٠٠ نسمة.

الكثافة ٢٨،١ نسمة/كلم<sup>٢</sup>.

نسبة المواليد ١،٥٢٪.

معدّل الوفيات ٠،٨٨٪.

معدّل وفيات الأولاد ٠،٧٥٪.

النمو السنوي ٠،٥٪.

معدّل التمدين ٧٦٪.

## اقتصاد:

العاصمة: واشنطن.

النتاج الوطني الإجمالي PNB (بالمليار دولار) ٦٩٨٢،٠.

النتاج الوطني الإجمالي/للفرد (بالدولار) ٢٦ ٥٤٠.

الواردات (بالمليون دولار) ٧٧١ ١٠٠.

الصادرات (بالمليون دولار) ٥٨٣ ٩٠٠.

معدّل البطالة ٥،٦٪.

معدّل التضخم ٢،٨٪.



## Etats Unis.

### أهم المدن :



نيويورك، لوس أنجلوس، شيكاغو، هيوستين، دالاس، بوسطن.

### اليد العاملة :

في الزراعة ٢,٧٪ .

في الصناعة والمناجم ٢٤٪ .

في الخدمات ٧٢,٣٪ .

### توزيع الناتج الفردي الإجمالي :

زراعة ٢٪ . صناعة ٢٧٪ . خدمات ٧١٪ .

**المنتجات الزراعية:** (بالمليون طن) ذرة ١٩١,٥؛ صويا ٥٩,٦٢؛ قمح ٥٩,٤٣؛ حمضيات ١٤,٤٩؛ شعير ٧,٨٦؛ بذر قطن ٦,٩٥؛ قطن ٦,٦٨؛ فول سوداني ١,٥٩؛ دخان ٥,٥٩؛ سكر ٧,١٨؛ خمر ١٤,٢٠؛ أبقار ١٠٣,٣٥؛ خنازير ٥٩,٩٩؛ حليب ٧١,٣٥؛ لحوم ٣٤,٠؛ صوف ٣٢٠٠٠ طن؛ أسماك ٥,٩٤.

**المنتجات المعدنية والمعدنية :** (بالمليون طن) حديد منجمي ٣٦,٦٧؛ نحاس منجمي ١,٨٧؛ زينك منجمي ٠,٦٣؛ رصاص منجمي ٠,٣٨؛ أورانيوم ١٢٦٥ طن؛ فضة ١٥٤٩ طن؛ ذهب ٣٢٩,٣ طن؛ فولاذ ٩٣,٦٠؛ فونط ٥٠,٩٠؛ ألومنيوم ٣,٣٧.

**منتجات الطاقة :** فحم حجري ٨٤٩ مليون طن؛ بترول ٣٨٦,٠٩ مليون طن؛ فحم معدني ٧٢,٠ مليون طن؛ غاز طبيعي ٥٢٩,٩٠ مليار متر<sup>٣</sup>؛ كهرباء ٣٣٤٠ مليار كيلوواط. **أهم الواردات:** أجهزة ووسائل نقل ٤٦,٤٪؛ منتجات صناعية أساسية ٢٩,٤٪؛ منتجات بترولية ٧,٤٪.

**أهم الصادرات:** أجهزة ووسائل نقل ٤٩,٢٪؛ منتجات صناعية أساسية ١٨,٨٪؛ آلات كهربائية ١٠,٣٪.

# اليابان

تقع اليابان شرقي آسيا، هو عبارة عن أرخبيل من ثلاثة آلاف جزيرة، أهمها أربع: كيوشو، شيكوكو، هونشو، وهوليدو.  
المناخ: هناك اختلافات كثيرة في المناخ ففي الشمال صيف دافئ وطويل وشتاء بارد. وفي الجنوب صيف حار وشتاء معتدل.

## دراسة إحصائية :

- المساحة ٣٧٧ ٣١٣ كلم<sup>٢</sup>.
- عدد السكان ١٢٥ ٣٦٢ ٠٠٠ نسمة.
- الكثافة ٣٣١,٨ نسمة/كلم<sup>٢</sup>.
- نسبة المواليد ٠,٩٦٪.
- معدّل الوفيات ٠,٧٪.
- معدّل وفيات الأولاد ٠,٤٣٪.
- النمو السنوي ٠,٢٩٪.
- معدّل التمدين ٧٧,٥٪.


## اقتصاد:

- العاصمة : طوكيو.
- النتاج الوطني الإجمالي PNB (بالمليار دولار) ٤٩٠٠,٧.
- النتاج الوطني الإجمالي/لل فرد (بالدولار) ٣٩ ٦٠٠.
- الواردات (بالمليون دولار) ٣٣٦ ٠٠٠.
- الصادرات (بالمليون دولار) ٤٤٣ ١٠٠.
- معدّل البطالة ٣,١٪.
- معدّل التضخم ٠,١-٪.





# Japon



## أهم المدن :

يوكوهاما، أوساكا، ناغويا، سابورو، كيوتو...

## اليد العاملة:

في الزراعة ٧,٢ % .

في الصناعة والمناجم ٣٤,١ % .

في الخدمات ٥٨,٧ % .

## توزيع الناتج الفردي الإجمالي :

زراعة ٢,٢ % . صناعة ٤٠,٢ % . خدمات ٥٧,٦ % .

**المنتجات الزراعية:** ( بالملياطن ) أرز ١٢,٦٣؛ حمضيات ١,٦٥؛ صويا ٩٩ ٠٠٠ طن؛ شاي ٨٦ ٠٠٠ طن؛ حرير ٢٠٠٠ طن؛ خنازير ١٠,٣٥؛ أبقار ٥,٠٥؛ ماعز ٣٥ ٠٠٠؛ خشب مضغوط ٣٦,٢؛ أسماك ٧,١٢ .

**المنتجات المنجمية والمعدنية:** ( بالمليون طن ) نحاس ١,١٣؛ حديد منجمي ١٨ ٠٠٠ طن؛ فضة ١٠٠ طن؛ ذهب ٩,١٨ طن؛ فولاذ ١٠١,٦٥؛ فونط ٧٤,٩؛ ألومنيوم ١٧٠٠٠ طن.

**منتجات الطاقة:** فحم حجري ٦,١٥ مليون طن؛ بترول ٠,٧٣ مليون طن؛ غاز طبيعي ٢,١٣ مليار متر<sup>٣</sup>؛ كهرباء ٩٦٤,٣٠ مليار كيلوواط.

**أهم الواردات:** محروقات ودهانات ١٠,٣%؛ منتجات كيميائية ٧,٤%؛ منتجات غذائية ١٥,٢%؛ أجهزة ووسائل نقل ٢٤,٦% .

**أهم الصادرات:** سيارات ٢٤,٤%؛ مكينات مكتبية ٧,٥%؛ منتجات كيميائية ٦,٠٠%؛ معدات علمية وبصرية ٤,٦% .

# اليمن

تقع الجمهورية اليمنية على الشاطئ الجنوبي لشبه الجزيرة العربية، الموجودة في القارة الآسيوية. يحدها كل من المملكة العربية السعودية، ودولة الإمارات العربية، والمحيط الهندي، والبحر الأحمر.  
المناخ: شديد الحرارة والرطوبة، تخف الحرارة على المرتفعات.

## دراسة إحصائية :

المساحة ٤٧٢٠٩٩ كلم<sup>٢</sup>.

عدد السكان ١٣٠٥٨٠٠٠ نسمة.

الكثافة: ٢٤,٦ نسمة/كلم<sup>٢</sup>.

نسبة المواليد ٥,٣ %.

معدّل الوفيات ٢,١ %.

معدّل وفيات الأولاد ٨,١ %.

النمو السنوي ٣,٦٩ %.

معدّل التمدين ٣٣,٦ %.

## اقتصاد:

العاصمة : صنعاء.

النتاج الوطني الإجمالي PNB (بالمليار دولار) ٣,٩٥ .

النتاج الوطني الإجمالي/لل فرد (بالدولار) ٢٥٠ .

الواردات (بالمليون دولار) ٢٠٧٩ .

الصادرات ( بالمليون دولار) ١٩٩٠ .

معدّل البطالة ٤٠ %.

معدّل التضخم ٤٨,٨ %.



# Yemen



## أهم المدن :

عدن، الحديدية، تعز، المكلا.

## اليد العاملة:

في الزراعة ٦١ % .

في الصناعة والمناجم ١٥ % .

في الخدمات ٢٤ % .

## توزيع الناتج الفردي الإجمالي :

خدمات ٥٥ % .

صناعة ٢٤ % .

زراعة ٢١ % .

**المنتجات الزراعية:** (بالمغاطن) ذرة بيضاء ٤٤،٠؛ فاكهة ٢٨،٠؛ خضار ٢٦،٠؛ بطاطا ١٨،٠؛ قمح ١٦،٠؛ ذرة ٦٠٠٠٠؛ أغنام ٢،٧١؛ ماعز ٢،٢٩؛ أبقار ١،١٦؛ حمير ٥٠،٥٠؛ ألييات ١٧،٠؛ جمال ٣٠٠٠؛ طيور ٢٢؛ خشب ٢٢،٠؛ أسماك ٨٢٠٠٠ طن.

## المنتجات المنجمية والمعدنية :

**منتجات الطاقة :** بترول ١٧،٢ مليون طن؛ كهرباء ١،٠٠ مليار كيلو واط.  
**أهم الواردات:** منتجات غذائية وماشية ٢٣،٤%؛ منتجات صناعية أساسية ١٠،٩%؛ أجهزة ووسائل نقل ١١،٩%؛ منتجات كيميائية ٦،٢%؛ مواد أولية ١،٤%.

**أهم الصادرات :** بن ٥،٤%؛ ثمار وخضار ٦٤،٩%؛ بسكوت ٢،٣%.

# يوغوسلافيا

تقع يوغوسلافيا جنوبي شرقي أوروبا .  
يحدها كل من إيطاليا، والنمسا، والمجر، ورومانيا، وبلغاريا، واليونان، وألبانيا،  
والبحر الأدرياتيكي.  
المناخ: متوسطي على السواحل وقاري في المرتفعات الداخلية.

## دراسة إحصائية :

المساحة ١٠٢ ١٧٢ كلم<sup>٢</sup> .

عدد السكان ١٠ ٥٥٥ ٠٠٠ نسمة.

الكثافة ١٠٣,٣ نسمة/كلم<sup>٢</sup> .

نسبة المواليد ١,٣٢٪ .

معدّل الوفيات ١,٠٢٪ .

معدّل وفيات الأولاد ١٨,٦٪ .

النمو السنوي ٠,٣٣٪ .

معدّل التمدين ٥٦,٥٪ .

## اقتصاد:

العاصمة : بلغراد.

الناتج الوطني الإجمالي PNB (بالمليار دولار) ١٠ .

الناتج الوطني الإجمالي/للفرد (بالدولار) ٩٢٠ .

الواردات (بالمليون دولار) ١٨٥٩ .

الصادرات ( بالمليون دولار) ٢٥٣٩ .

معدّل البطالة ٥٠٪ .

معدّل التضخم ١٠٠٪ .

# Yougoslavie



## أهم المدن :

زغرب، جويجلنا، سكويج، ساراجيفو.....

## اليد العاملة:

في الزراعة ٢٢ % .

في الصناعة والمناجم ٣٨ % .

في الخدمات ٤٠ % .

## توزيع الناتج الفردي الإجمالي :

زراعة ٢٤ % . صناعة ٣٨ % . خدمات ٢٨ % .

المنتجات الزراعية: (بالملياطن) ذرة ٤،٧٦؛ قمح ٣،٢٤؛ شمندر سكري ٢،٣٠؛

بطاطا ٠،٧٦؛ سكر ٠،٤٥؛ خمر ١،٦٤؛ خنازير ٤،١٩؛ أغنام ٢،٦٧؛ أبقار ١،٩٥ .

المنتجات المنجمية والمعدنية: فولاذ ٠،١٣ مليون طن؛ نحاس ٧٢ ٢٠٠

طن؛ رصاص معدني ٢٥ ٠٠٠ طن.

منتجات الطاقة : فحم معدني ٣٨ مليون طن؛ كهرباء ٣٥،٥٠ مليار كيلو

واط؛ بترول ١ .

أهم الواردات: أجهزة ووسائل نقل ٢٢،٧ %؛ محروقات معدنية ١٩ %؛

منتجات كيميائية ١٢،٧ %؛ منتجات صناعية ١٠،٤ %؛ منتجات غذائية

وماشية ٨،٤ % .

أهم الصادرات : منتجات صناعية ٤٩،٩ %؛ أجهزة ووسائل نقل ١٩،٦ %؛

منتجات غذائية وماشية ١١،٨ %؛ منتجات كيميائية ٩،١ % .

# اليونان

تقع جمهورية اليونان جنوب شرقي أوروبا .  
يحدها كل من ألبانيا، ويوغسلافيا، وبلغاريا، وتركيا، وبحر إيجه، والبحر المتوسط،  
والبحر الأيوني.  
المناخ: متوسطي، أي صيف حار وجاف، وشتاء معتدل ورطب في المرتفعات بارد.

## دراسة إحصائية :

المساحة ١٣١ ٩٤٤ كلم<sup>٢</sup>.

عدد السكان ١٠ ٤٩٣ ٠٠٠ نسمة.

الكثافة ٧٩,٥ نسمة/كلم<sup>٢</sup>.

نسبة المواليد ٠,٩٩٪.

معدّل الوفيات ٠,٩٤٪.

معدّل وفيات الأولاد ٠,٨٣٪.

النمو السنوي ٠,٩٥٪.

معدّل التمدين ٦٥,٢٪.

## اقتصاد:

العاصمة : أثينا.

النتاج الوطني الإجمالي PNB (بالمليار دولار) ١١١,٨ .

النتاج الوطني الإجمالي/للفرد (بالدولار) ١٠ ٦٦٠ .

الواردات (بالمليون دولار) ٢١ ٤٦٦ .

الصادرات ( بالمليون دولار) ٩٣٨٤ .

معدّل البطالة ٩,٨٪.

معدّل التضخم ٩,٣٪.



# Grèce



## أهم المدن :

سالونيك، باتراس، أسبارطة، تورنت، هيراكليون...

## اليد العاملة :

في الزراعة ٢٤,٥ % .

في الصناعة والمناجم ٢٧,٤ % .

في الخدمات ٤٨,١ % .

## توزيع النتاج الفردي الإجمالي :

زراعة ١٦ % . صناعة ٣١ % . خدمات ٥٣ % .

المنتجات الزراعية: (بالميفاطن) قمح ٢,١٠؛ ذرة ٢,٠٠؛ حمضيات ١,١٩؛

زيتون ١,٩٣؛ بطاطا ١,٠٠؛ بزر قطن ٠,٥١؛ شعير ٠,٤٠؛ دخان ٠,١٣؛ خمر

٣,٩٤؛ زيت زيتون ٠,٢٧؛ قطن ٠,٤٢؛ أغنام ٩,٥٥؛ خنازير ١,١٤؛ أبقار ٠,٦٣؛

صوف ١٠٠٠٠ طن؛ سمك ٢٥٠٠٠٠ طن .

المنتجات المنجمية والمعدنية: (بالمليون طن) بوكسيت ٢,٠٠؛ نيكل

١٦٢٠٠ طن؛ فولاذ ٠,٩٤؛ ألومنيوم ٠,١٤ .

منتجات الطاقة: فحم معدني ٥٤,٠٥ مليون طن؛ بترول ٠,٤٥ مليون طن؛

غاز طبيعي ١٤٧,٧١ مليون متر<sup>٣</sup>؛ كهرباء ٤١,٤٨ مليار كيلوواط.

أهم الواردات: أجهزة ووسائل نقل ٣٥,٢%؛ منتجات غذائية ١١,٢ % .

أهم الصادرات: منتجات غذائية ٢٩,٦%؛ ألبسة ٢١,٩%؛ منتجات بترولية

٧,٧% .

معلومات إحصائية عامة  
الإقتصاد العالمي بالأرقام والإحصاء  
( أقوى دول العالم )





## الفصل الثالث

## الاقتصاد العالمي

### المؤشر العام للأسعار الاستهلاكية: (الأساس ١٠٠ للعام ١٩٨٥)

١٩٩٤	١٩٩٢	١٩٩٠	
١٣٠	١٢٨	١٢٠	دانمارك
١٦٨	١٥٤	١٣٥	إسبانيا
١٢٨	١٢٠	١١٨	فرنسا
٣٨٠	٣١٠	٢٢٠	اليونان
١٢٠	١١٣	١٠٨	إيرلندا
١٦٠	١٤٨	١٣٠	إيطاليا
١٢٢	١١٦	١٠٦	ألمانيا
١٢٤	١١٨	١١٠	بلجيكا
١٢٢	١١٣	١٠٩	لوكسمبورغ
١١٨	١١٠	١٠٥	هولندا
٢٣٠	٢٠٥	١٧٠	البرتغال
١٥٢	١٤٨	١٣٠	المملكة المتحدة
١٤٠	١٣٠	١٢٠	الولايات المتحدة
١١٦	١١٠	١٠٥	اليابان

## أكبر عشر دول منتجة للأنسجة الاصطناعية



٢ ٢٥٠ ألف طن	١ - الولايات المتحدة
٢ ٤٠٠ ألف طن	٢ - تاوان
٢ ١٠٠ ألف طن	٣ - الصين
١ ٦٥٠ ألف طن	٤ - كوريا الجنوبية
١ ٢٥٠ ألف طن	٥ - اليابان
٨٠٠ ألف طن	٦ - ألمانيا
٦٥٠ ألف طن	٧ - إيطاليا
٦٢٥ ألف طن	٨ - الهند
٦٠٠ ألف طن	٩ - المملكة المتحدة
٥٠٠ ألف طن	١٠ - أندونيسيا

## أكبر عشر دول منتجة للكاوتشوك الاصطناعي

٢ ٣٢٥ ألف طن	١ - الولايات المتحدة
١ ٣٢٠ ألف طن	٢ - اليابان
٦٢٥ ألف طن	٣ - ألمانيا
٥٢٥ ألف طن	٤ - فرنسا
٥٠٠ ألف طن	٥ - الصين
٤٠٠ ألف طن	٦ - كوريا الجنوبية
٣٧٥ ألف طن	٧ - إيطاليا
٣٠٠ ألف طن	٨ - البرازيل
٢٧٥ ألف طن	٩ - المملكة المتحدة
١٥٠ ألف طن	١٠ - كندا

## أكبر عشر دول منتجة للصناعات البحرية

بالآف الـ (TPL)

١٢ ٦٠٠	١ - اليابان
٦٢٠٠	٢ - كوريا الجنوبية
١٢٠٠	٣ - الصين
١١٠٠	٤ - ألمانيا
١٠٢٠	٥ - الدانمارك
١٠٠٠	٦ - تايوان
١٠٠٠	٧ - بولونيا
٦٠٠	٨ - إيطاليا
٥٠٠	٩ - المملكة المتحدة
٣٠٠	١٠ - البرازيل

## أكبر عشر دول مصدرة في العالم

( بالمليون دولار أميركي )

٥٠٠ ٠٠٠	١ - الولايات المتحدة
٤٠٥ ٠٠٠	٢ - ألمانيا
٣٩٥ ٠٠٠	٣ - اليابان
٢٤٢ ٠٠٠	٤ - فرنسا
٢٠٠ ٠٠٠	٥ - المملكة المتحدة
١٩٠ ٠٠٠	٦ - إيطاليا
١٧٠ ٠٠٠	٧ - كندا
١٥٥ ٠٠٠	٨ - هولندا
١٥٠ ٠٠٠	٩ - هونغ كونغ
١٢٠ ٠٠٠	١٠ - بلجيكا

## أكبر عشر دول مستوردة في العالم

( بالمليون دولار أميركي )


٦٩٠ ٠٠٠	١ - الولايات المتحدة
٢٨٠ ٠٠٠	٢ - ألمانيا
٢٢٠ ٠٠٠	٣ - فرنسا
٢١٥ ٠٠٠	٤ - المملكة المتحدة
١٨٠ ٠٠٠	٥ - إيطاليا
١٦٠ ٠٠٠	٦ - هونغ كونغ
١٥٠ ٠٠٠	٧ - كندا
١٤٠ ٠٠٠	٨ - هولندا
١١٠ ٠٠٠	٩ - الصين
١٠٠ ٠٠٠	١٠ - سياتاغورة



## البطالة في العالم

### نسبة العاطلين عن العمل بالمئة من الشعب العامل:

١٩٩٥	١٩٩٢	١٩٨٥	
١٠،١	٦،٤	٧،١	١ - ألمانيا
٩،٨	٨،٢	١١،٨	٢ - بلجيكا
١٠،٨	٩،٥	٧،٢	٣ - دانمارك
٢٤،١	١٨،٢	٢١،٦	٤ - إسبانيا
١٢،٤	١٠،١	١٠،١	٥ - فرنسا
٩،٠	٧،٧	٧،٨	٦ - اليونان
١٤،٢	١٧،٨	١٨،٢	٧ - إيرلندا
١١،٠	١٠،٣	٩،٦	٨ - إيطاليا
٣،٥	١،٩	٢،٩	٩ - لوكسمبورغ
٩،٢	٧،٢	١٠،٥	١٠ - هولندا
٦،٤	٣،٩	٨،٨	١١ - البرتغال
٨،٨	١٠،٢	١١،٥	١٢ - المملكة المتحدة
٥،٧	٦،٧	٧،٢	١٣ - الولايات المتحدة
٣،١	٢،١	٢،٦	١٤ - اليابان



## أكبر عشر دول منتجة للبترول

ألف طن	٤٠٠ ٠٠٠	أكثر من	١ - المملكة العربية السعودية
ألف طن	٤٠٠ ٠٠٠	أقل من	٢ - الولايات المتحدة الأمريكية
ألف طن	٣٥٠ ٠٠٠	نحو	٣ - روسيا
ألف طن	٢٠٠ ٠٠٠	نحو	٤ - إيران
ألف طن	١٨٠ ٠٠٠	نحو	٥ - المكسيك
ألف طن	١٦٠ ٠٠٠	نحو	٦ - الصين
ألف طن	١٣٠ ٠٠٠	نحو	٧ - فنزويلا
ألف طن	١٢٠ ٠٠٠	نحو	٨ - المملكة المتحدة
ألف طن	١١٥ ٠٠٠	نحو	٩ - النرويج
ألف طن	١١٠ ٠٠٠	نحو	١٠ - الإمارات العربية المتحدة

## أكبر عشر دول منتجة للطاقة الكهربائية

مليون كيلواط ساعة	٣،٢	١ - الولايات المتحدة الأمريكية
مليون كيلواط ساعة	٠،٩	٢ - الصين
مليون كيلواط ساعة	٠،٨٥	٣ - روسيا
مليون كيلواط ساعة	٠،٨٢٥	٤ - اليابان
مليون كيلواط ساعة	٠،٤٥	٥ - ألمانيا
مليون كيلواط ساعة	٠،٤٥	٦ - كندا
مليون كيلواط ساعة	٠،٤٢	٧ - فرنسا
مليون كيلواط ساعة	٠،٣٥	٨ - الهند
مليون كيلواط ساعة	٠،٣٥	٩ - المملكة المتحدة
مليون كيلواط ساعة	٠،٢٤	١٠ - البرازيل

## أكبر عشر دول منتجة للغاز الطبيعي

٢ مليون م	٦٠٠٠٠٠٠	١ - روسيا
٢ مليون م	٥٢٠٠٠٠	٢ - الولايات المتحدة الأمريكية
٢ مليون م	١٥٠٠٠٠	٣ - كندا
٢ مليون م	٩٠٠٠٠	٤ - هولندا
٢ مليون م	٨٠٠٠٠	٥ - المملكة المتحدة
٢ مليون م	٧٠٠٠٠	٦ - أندونيسيا
٢ مليون م	٦٠٠٠٠	٧ - الجزائر
٢ مليون م	٥٠٠٠٠	٨ - أوزباكستان
٢ مليون م	٣٥٠٠٠	٩ - المملكة العربية السعودية
٢ مليون م	٢٠٠٠٠	١٠ - تركمنستان


## أكبر عشر دول منتجة للفضة



٢٣٠٠ طن	١ - المكسيك
١٧٢٥ طن	٢ - البيرو
١٤٠٠ طن	٣ - الولايات المتحدة الأمريكية
١١٠٠ طن	٤ - بولونيا
١٠٩٠ طن	٥ - أستراليا
٩٠٠ طن	٦ - تشيلي
٧٠٠ طن	٧ - كندا
٣٠٠ طن	٨ - مراکش (المغرب)
١٧٥ طن	٩ - جنوبي أفريقيا
١١٠ طن	١٠ - اليابان



## أكبر عشر دول منتجة للذهب




٥٨٠ طنناً	١ - جنوب أفريقيا
٣٤٨ طنناً	٢ - الولايات المتحدة الأمريكية
٢٨٠ طنناً	٣ - أستراليا
١٧٥ طنناً	٤ - روسيا
١٧٥ طنناً	٥ - كندا
٩٠ طنناً	٦ - البرازيل
٩٠ طنناً	٧ - أوزباكستان
٦٥ طنناً	٨ - غينيا الجديدة
٦٠ طنناً	٩ - أندونيسيا
٥٠ طنناً	١٠ - غانا

## أكبر عشر دول منتجة للفحم الحجري

١١٠٠ ٠٠٠ ألف طن	١ - الصين
٨٢٠ ٠٠٠ ألف طن	٢ - الولايات المتحدة الأمريكية
٢٤٠ ٠٠٠ ألف طن	٣ - الهند
١٨٠ ٠٠٠ ألف طن	٤ - أستراليا
١٨٠ ٠٠٠ ألف طن	٥ - جنوب أفريقيا
١٧٥ ٠٠٠ ألف طن	٦ - روسيا
١٤٠ ٠٠٠ ألف طن	٧ - بولونيا
٩٠ ٠٠٠ ألف طن	٨ - كازاخستان
٧٠ ٠٠٠ ألف طن	٩ - أوكرانيا
٥٠ ٠٠٠ ألف طن	١٠ - ألمانيا

## أكبر عشر دول منتجة للفلواذ الخام



٩٥ ٠٠٠ ألف طن	١ - اليابان
٨٥ ٠٠٠ ألف طن	٢ - الصين
٨٤ ٠٠٠ ألف طن	٣ - الولايات المتحدة الأميركية
٥٠ ٠٠٠ ألف طن	٤ - روسيا
٤٠ ٠٠٠ ألف طن	٥ - ألمانيا
٣٥ ٠٠٠ ألف طن	٦ - كوريا الجنوبية
٣٠ ٠٠٠ ألف طن	٧ - إيطاليا
٣٠ ٠٠٠ ألف طن	٨ - البرازيل
٢٥ ٠٠٠ ألف طن	٩ - أوكرانيا
١٨ ٠٠٠ ألف طن	١٠ - الهند

## أكبر عشر دول منتجة للالمنيوم



٣ ٦٥٠ ألف طن	١ - الولايات المتحدة الأميركية
٢ ٧٥٠ ألف طن	٢ - روسيا
٢ ٢٥٠ ألف طن	٣ - كندا
١ ٤٠٠ ألف طن	٤ - الصين
١ ٣٠٠ ألف طن	٥ - أستراليا
١ ٢٥٠ ألف طن	٦ - البرازيل
٩٣٠ ألف طن	٧ - النروج
٥٠٠ ألف طن	٨ - فنزويلا
٥٠٠ ألف طن	٩ - ألمانيا
٤٠٠ ألف طن	١٠ - الهند

### أكبر عشر دول منتجة للنحاس في العالم



١	الولايات المتحدة الأمريكية	٣٥٠ ألف طن
٢	تشيلي	١٥٠ ألف طن
٣	اليابان	١٠٠ ألف طن
٤	كندا	٦٠٠ ألف طن
٥	بولونيا	٤٥٠ ألف طن
٦	زامبيا	٤٠٠ ألف طن
٧	أستراليا	٣٥٠ ألف طن
٨	البيرو	٣٠٠ ألف طن
٩	كازاخستان	٢٧٥ ألف طن
١٠	روسيا	٢٢٥ ألف طن

### أكبر عشر دول منتجة للصوف في العالم



١	الولايات المتحدة الأمريكية	٥٤٠ ألف طن
٢	إيطاليا	٥٢٠ ألف طن
٣	الصين	٣٨٥ ألف طن
٤	تركيا	٢٠٠ ألف طن
٥	كوريا الجنوبية	١٧٥ ألف طن
٦	اليابان	١٥٠ ألف طن
٧	روسيا	١٤٥ ألف طن
٨	المملكة المتحدة	١٢٠ ألف طن
٩	الهند	٨٠ ألف طن
١٠	إسبانيا	٧٠ ألف طن

### أكبر عشر دول منتجة للقطن في العالم

٥ ٠٠٠	ألف طن	١ - الصين
١ ٨٥٠	ألف طن	٢ - الولايات المتحدة الأمريكية
١ ٦٠٠	ألف طن	٣ - الهند
١ ٣٠٠	ألف طن	٤ - باكستان
٨٠٠	ألف طن	٥ - أندونيسيا
٧٠٠	ألف طن	٦ - البرازيل
٤٥٠	ألف طن	٧ - روسيا
٤٠٠	ألف طن	٨ - كوريا الجنوبية
٣٠٠	ألف طن	٩ - تايوان
٢٥٠	ألف طن	١٠ - تركيا

### أكبر عشر دول منتجة للكاوتشوك في العالم

١ ٦٠٠	ألف طن	١ - تايلاند
١ ٢٤٠	ألف طن	٢ - أندونيسيا
١ ٠٨٠	ألف طن	٣ - ماليزيا
٥٠٠	ألف طن	٤ - الهند
٣٥٠	ألف طن	٥ - الصين
١٩٠	ألف طن	٦ - الفلبين
١٠٠	ألف طن	٧ - نيجيريا
٩٥	ألف طن	٨ - سري لانكا
٩٠	ألف طن	٩ - ساحل العاج
٨٠	ألف طن	١٠ - فيتنام

## أكبر الدول المنتجة للصويا في العالم

٧٠ ٠٠٠ ألف طن	١ - الولايات المتحدة الأمريكية
٢٥ ٠٠٠ ألف طن	٢ - البرازيل
١٥ ٠٠٠ ألف طن	٣ - الصين
١١ ٠٠٠ ألف طن	٤ - الأرجنتين
٢ ٠٠٠ ألف طن	٥ - الهند

## أكبر الدول المنتجة للشاي في العالم

٧٠٠ ألف طن	١ - الهند
٦٢٠ ألف طن	٢ - الصين
٢٣٠ ألف طن	٣ - سريلانكا
٢٠٠ ألف طن	٤ - كينيا
١٨٠ ألف طن	٥ - أندونيسيا



## أكبر عشر دول منتجة للقمح في العالم



١٠٠ ٠٠٠ ألف طن	١ - الصين
٦٢ ٠٠٠ ألف طن	٢ - الولايات المتحدة الأمريكية
٥٧ ٠٠٠ ألف طن	٣ - الهند
٣٦ ٠٠٠ ألف طن	٤ - روسيا
٣٠ ٠٠٠ ألف طن	٥ - فرنسا
٢٢ ٥٠٠ ألف طن	٦ - كندا
١٨ ٥٠٠ ألف طن	٧ - تركيا
١٨ ٠٠٠ ألف طن	٨ - أوكرانيا
١٧ ٠٠٠ ألف طن	٩ - ألمانيا
١٥ ٠٠٠ ألف طن	١٠ - باكستان

## أكبر عشر دول منتجة للذرة في العالم



٢٥٠ ٠٠٠ ألف طن	١ - الولايات المتحدة الأمريكية
١٠٥ ٠٠٠ ألف طن	٢ - الصين
٣٢ ٠٠٠ ألف طن	٣ - البرازيل
١٧ ٠٠٠ ألف طن	٤ - المكسيك
١٣ ٥٠٠ ألف طن	٥ - جنوب أفريقيا
١٣ ٤٠٠ ألف طن	٦ - فرنسا
١٠ ٠٠٠ ألف طن	٧ - الهند
١٠ ٠٠٠ ألف طن	٨ - الأرجنتين
٩ ٥٠٠ ألف طن	٩ - رومانيا
٨ ٠٠٠ ألف طن	١٠ - إيطاليا

## أكبر عشر دول منتجة للحمضيات في العالم

البرازيل	٢٠ ٠٠٠ ألف طن	١ -
الولايات المتحدة الأمريكية	١٦ ٠٠٠ ألف طن	٢ -
الصين	٨ ٠٠٠ ألف طن	٣ -
إسبانيا	٤ ٨٥٠ ألف طن	٤ -
المكسيك	٤ ٠٠٠ ألف طن	٥ -
إيران	٣ ٠٠٠ ألف طن	٦ -
إيطاليا	٢ ٥٠٠ ألف طن	٧ -
الارجنتين	٢ ٠٠٠ ألف طن	٨ -
مصر	١ ٨٠٠ ألف طن	٩ -
باكستان	١ ٥٠٠ ألف طن	١٠ -

## أكبر خمس دول منتجة للبن في العالم

البرازيل	١ ٢٥٠ ألف طن	١ -
كولومبيا	٧٠٠ ألف طن	٢ -
أندونيسيا	٤٢٠ ألف طن	٣ -
المكسيك	٢٥٠ ألف طن	٤ -
أثيوبيا	١٨٠ ألف طن	٥ -



## أكبر خمس دول منتجة للكاكاو في العالم

٨٠٠ ألف طن	١ - ساحل العاج
٣٥٠ ألف طن	٢ - البرازيل
٢٥٠ ألف طن	٣ - غانا
٢٤٠ ألف طن	٤ - أندونيسيا
٢٢٠ ألف طن	٥ - ماليزيا

## أكبر عشر دول منتجة للأرز في العالم

١٧٥ ٠٠٠ ألف طن	١ - الصين
١١٥ ٠٠٠ ألف طن	٢ - الهند
٤٨ ٠٠٠ ألف طن	٣ - أندونيسيا
٢٨ ٠٠٠ ألف طن	٤ - بنغلادش
٢٢ ٠٠٠ ألف طن	٥ - فيتنام
١٩ ٠٠٠ ألف طن	٦ - بيرمانيا
١٨ ٠٠٠ ألف طن	٧ - تايلاند
١٢ ٥٠٠ ألف طن	٨ - اليابان
١٠ ٠٠٠ ألف طن	٩ - البرازيل
١٠ ٠٠٠ ألف طن	١٠ - الفلبين






## أكبر عشر دول منتجة للسيارات الخصوصية في العالم

اليابان	١ -	٨٧٠١,٣ ألف سيارة
الولايات المتحدة الأمريكية	٢ -	٦٦٠٩,٥ ألف سيارة
ألمانيا	٣ -	٤٠٩٣,٧ ألف سيارة
فرنسا	٤ -	٣١٧٥,٢ ألف سيارة
إسبانيا	٥ -	١٨٢١,٧ ألف سيارة
كوريا الجنوبية	٦ -	١٨٠٥,٩ ألف سيارة
المملكة المتحدة	٧ -	١٤٦٦,٨ ألف سيارة
إيطاليا	٨ -	١٣٤٠,٩ ألف سيارة
البرازيل	٩ -	١٢٤٩,٣ ألف سيارة
كندا	١٠ -	١٢١١,٤ ألف سيارة

## أكبر خمس دول منتجة لل عربات في العالم

الولايات المتحدة الأمريكية	١ -	٥٧٠٧,٢ ألف عربة
اليابان	٢ -	٢٧٥٢,٨ ألف عربة
الصين	٣ -	١١٤٧,٣ ألف عربة
كندا	٤ -	١٠٩١,٨ ألف عربة
فرنسا	٥ -	٨٤٢,٢ ألف عربة



## الدول العشر الأكبر مساحة

المساحة	البلد
١٧٠٧٥٤٠٠ كلم <sup>٢</sup>	١ - روسيا
٩٩٧٧٦١٠ كلم <sup>٢</sup>	٢ - كندا
٩٥٧٢٩٠٠ كلم <sup>٢</sup>	٣ - الصين
٩٥٢٩٠٦٣ كلم <sup>٢</sup>	٤ - الولايات المتحدة
٨٥١١٩٩٦ كلم <sup>٢</sup>	٥ - البرازيل
٧٦٨٢٣٠٠ كلم <sup>٢</sup>	٦ - أستراليا
٣١٦٥٥٩٦ كلم <sup>٢</sup>	٧ - الهند
٢٧٨٠٠٩٢ كلم <sup>٢</sup>	٨ - الأرجنتين
٢٧١٧٣٠٠ كلم <sup>٢</sup>	٩ - كازاخستان
٢٥٠٣٨٩٠ كلم <sup>٢</sup>	١٠ - السودان



## الدول العشر الأصغر مساحة

المساحة	البلد
٠,٤٤ كلم <sup>٢</sup>	١ - الفاتيكان
١,٩٥ كلم <sup>٢</sup>	٢ - موناكو
١٦,٤٠ كلم <sup>٢</sup>	٣ - مكاو
٢١,٢٠ كلم <sup>٢</sup>	٤ - نورو
٢٣,٩٦ كلم <sup>٢</sup>	٥ - توفالو
٦١,١٩ كلم <sup>٢</sup>	٦ - سان مارين
١٦٠ كلم <sup>٢</sup>	٧ - ليشتانشتاين
١٨١,٤٤ كلم <sup>٢</sup>	٨ - مارشال (جزر)
٢٦٦,٦٠ كلم <sup>٢</sup>	٩ - سان كريستوف ونيافز
٢٩٨ كلم <sup>٢</sup>	١٠ - مالديف



## الدول العشر الأكثر كثافة سكانية في العالم

١٥٦٤١,٠٢ نسمة / كلم <sup>٢</sup>	Monaco	١ - موناكو
٥٥٦١,٨٦ نسمة / كلم <sup>٢</sup>	Hong Kong	٢ - هونغ كونغ
٤٧١٥,٤٣ نسمة / كلم <sup>٢</sup>	Singapour	٣ - سنغافوره
١٧٠٢,٢٧ نسمة / كلم <sup>٢</sup>	Vatican	٤ - فاتيكان
١١٤٨,٧٣ نسمة / كلم <sup>٢</sup>	Malte	٥ - مالطة
٨١٥,٣٢ نسمة / كلم <sup>٢</sup>	Bangladesh	٦ - بنغلادش
٧٩٧,٢٣ نسمة / كلم <sup>٢</sup>	Bahreïn	٧ - البحرين
٧٩٥,٣٠ نسمة / كلم <sup>٢</sup>	Maldiues	٨ - مالديف
٦٠٤,٦٥ نسمة / كلم <sup>٢</sup>	Barbades	٩ - بارباد
٥٨٧,٥٣ نسمة / كلم <sup>٢</sup>	Taiwan	١٠ - تايوان

## الدول العشر الأقل كثافة سكانية في العالم

١,٤٥ نسمة / كلم <sup>٢</sup>	Mongolie	١ - منغوليا
١,٩٤ نسمة / كلم <sup>٢</sup>	Namibie	٢ - ناميبيا
١,٩٥ نسمة / كلم <sup>٢</sup>	Mauritanie	٣ - موريتانيا
٢,٣٣ نسمة / كلم <sup>٢</sup>	Australie	٤ - أستراليا
٢,٤٩ نسمة / كلم <sup>٢</sup>	Botswana	٥ - بوتسوانا
٢,٥٨ نسمة / كلم <sup>٢</sup>	Surinam	٦ - سورينام
٢,٦٠ نسمة / كلم <sup>٢</sup>	Islande	٧ - إيسلندا
٢,٩٢ نسمة / كلم <sup>٢</sup>	Canada	٨ - كندا
٢,٩٧ نسمة / كلم <sup>٢</sup>	Libye	٩ - ليبيا
٣,٤١ نسمة / كلم <sup>٢</sup>	Guyana	١٠ - غويانا

## الدول العشر الأكثر دخلاً بالنسبة

(PNB/h) في العالم

٣٧ ٣٠٠ دولار أميركي	Japan	١ - اليابان
٣٦ ٤١٠ دولار أميركي	Suisse	٢ - سويسرا
٣٥ ٨٥٠ دولار أميركي	Luxembourg	٣ - لوكسمبورغ
٣٥ ٠٠٠ دولار أميركي	Liechtenstein	٤ - ليشتانشتاين
٢٨ ٥٠٠ دولار أميركي	Danemark	٥ - الدانمارك
٢٥ ٥٠٠ دولار أميركي	Etatsunis	٦ - الولايات المتحدة الأمريكية
٢٥ ٣٠٠ دولار أميركي	Canada	٧ - كندا
٢٥ ١٠٠ دولار أميركي	Allemagne	٨ - ألمانيا
٢٥ ١٠٠ دولار أميركي	Norvège	٩ - النرويج
٢٤ ٨٣٠ دولار أميركي	Suède	١٠ - السويد

## الدول العشر الأقل دخلاً بالنسبة

(PNB/h) في العالم

١٠٠ دولار أميركي	Rwanda	١ - رواندا
١١٠ دولار أميركي	Ethiopie	٢ - أثيوبيا
١٢٠ دولار أميركي	Mozambique	٣ - موزامبيق
١٢٥ دولار أميركي	Tchad	٤ - تشاد
١٣٥ دولار أميركي	Zaire	٥ - زائير
١٥٠ دولار أميركي	Somalie	٦ - الصومال
١٥٠ دولار أميركي	Tanzanie	٧ - تنزانيا
١٦٥ دولار أميركي	Erythrée	٨ - إريتريا
١٧٠ دولار أميركي	Sierra Leone	٩ - سيارا ليون
١٨٠ دولار أميركي	Malawi	١٠ - مالاوي

## نسبة وفيات الأطفال في العالم

### الدول العشر الأكثر وفيات



٪ ٢١٩	Centrafrique	١ - أفريقيا الوسطى
٪ ١٦١	Afghanistan	٢ - أفغانستان
٪ ١٥٤	Sierra Leone	٣ - سيراليون
٪ ١٤٧	Mozambique	٤ - موزامبيق
٪ ١٤٢	Malawi	٥ - مالاوي
٪ ١٤٠	Guinei-Bissau	٦ - غينيا بيساو
٪ ١٣٥	Erythrée	٧ - أرتيريا
٪ ١٣٤	Guinée	٨ - غينيا
٪ ١٢٧	Angola	٩ - أنجولا
٪ ١٢٤	Niger	١٠ - نيجر

### الدول العشر الأقل وفيات



٪ ٤,٣	Japan	١ - اليابان
٪ ٤,٧	Finlande	٢ - فنلندا
٪ ٤,٧	Islande	٣ - آيسلندا
٪ ٤,٨	Suède	٤ - السويد
٪ ٥,٠	Hong Kong	٥ - هونغ كونغ
٪ ٥,٠	Nouvelle-Zélande	٦ - نيوزيلاندا
٪ ٥,٠	Singapour	٧ - سنغافورة
٪ ٥,٢	Taiwan	٨ - تايوان
٪ ٥,٣	Liechtenstein	٩ - ليشتانشتاين
٪ ٥,٣	Luxembourg	١٠ - لوكسمبورغ

## نسبة الوفيات

### الدول العشر الأكثر وفيات

٣١,٥ %	Malawi	١ - مالاوي
٢٢ %	Afghanistan	٢ - أفغانستان
٢١ %	Guinée	٣ - غينيا
٢٠,٨ %	Mali	٤ - مالي
٢٠,٧ %	Centrafrique	٥ - أفريقيا الوسطى
١٩,٤ %	Gambie	٦ - غامبيا
١٩,٤ %	Tanzanie	٧ - تنزانيا
١٩,٢ %	Angola	٨ - أنغولا
١٩,٠ %	Haiti	٩ - هايتي
١٨,٧ %	Niger	١٠ - النيجر

### الدول العشر الأقل وفيات

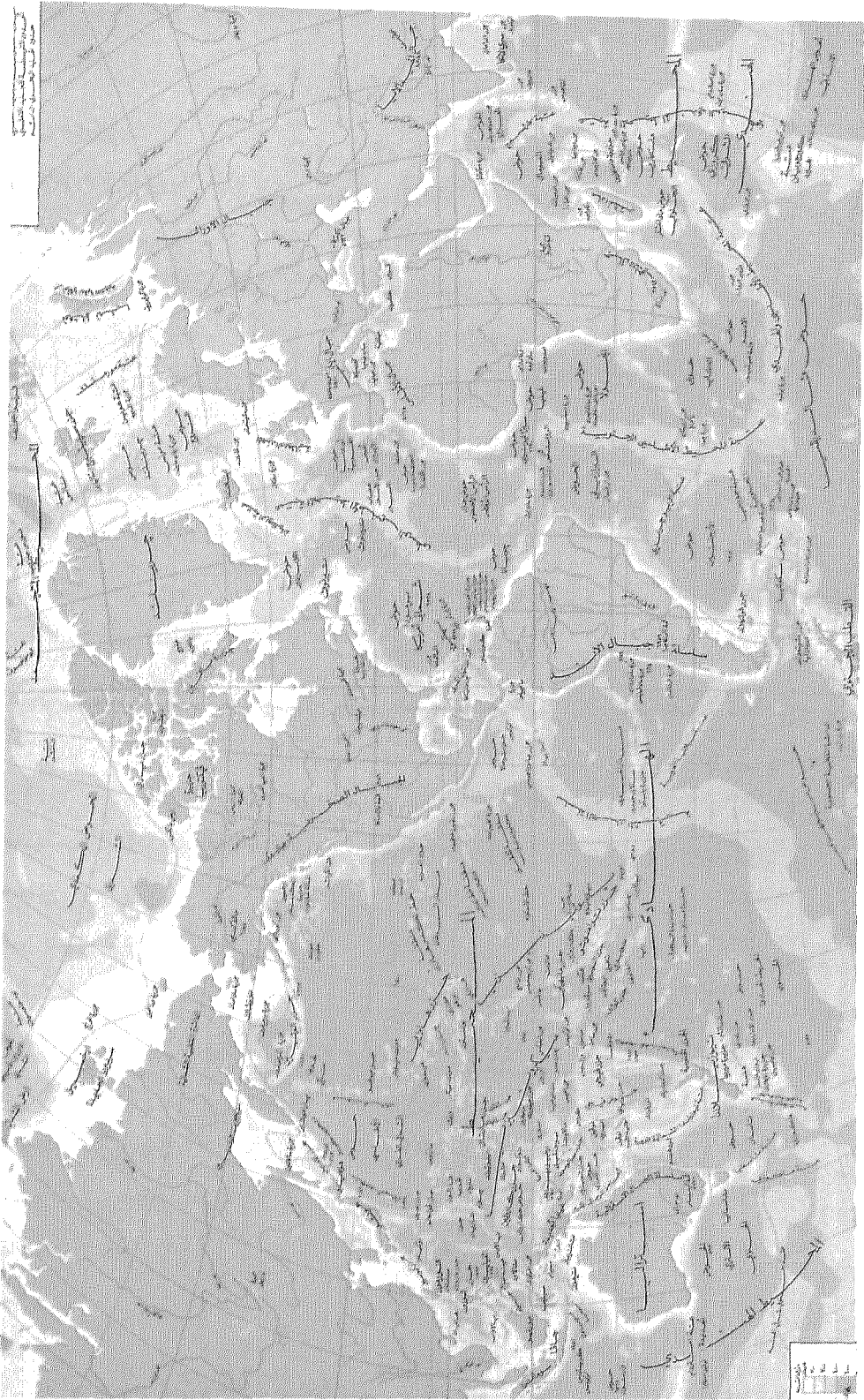
١,٨ %	Qatar	١ - قطر
٢,٢ %	Koweit	٢ - الكويت
٢,١ %	Jordanie	٣ - الأردن
٢,٣ %	Brunei	٤ - بروناي
٢,٩ %	Oman	٥ - عمان
٤,٠ %	Salvador	٦ - السلفادور
٤,٢ %	Costa Rica	٧ - كوستاريكا
٤,٣ %	E.A.U.	٨ - دولة الإمارات العربية المتحدة
٤,٥ %	Liban	٩ - لبنان
٤,٥ %	Venezuela	١٠ - فنزويلا

## أكبر ٥٠ شركة صناعية في العالم قبل (١٩٩٠) مع المبيعات


المبيعات	اسم البلد	اسم الشركة
٩٧ ١٧٣	الولايات المتحدة	إكسون
٨٣ ٧٥٩	هولندا، وبريطانيا	رويال داتش ومجموعة شل
٦٠ ٠٢٦	الولايات المتحدة	جنرال موتورز
٥٩ ٩٤٦	الولايات المتحدة	موبيل
٥١ ٣٢٢	بريطانيا	بريتش بتروليوم
٤٦ ٩٨٦	الولايات المتحدة	تكساكو
٣٧ ٠٦٧	الولايات المتحدة	فورد موتور
٣٤ ٣٦٤	الولايات المتحدة	انترناشيونال بيزنس ماشينز
٣٤ ٣٦٢	الولايات المتحدة	ستاندارد أويل أوف كاليفورنيا
٣٣ ٣٣١	الولايات المتحدة	إي. آي. دوبونت دونيمورس
٢٨ ٤٢٧	الولايات المتحدة	غلف أويل
٢٨ ٠٧٣	الولايات المتحدة	ستاندرد أويل (إنديانا)
٢٧ ٥٠٦	إيطاليا	إي. إن. أي
٢٦ ٥٠٠	الولايات المتحدة	جنرال إلكتريك
٢٦ ٤٦٢	الولايات المتحدة	أتلانتك ريتشيفيلد
٢٤ ٨١٥	إيطاليا I.R.I.	آي. آر. أي
٢٣ ١٢٠	بريطانيا وهولندا	يونيلفر
٢٠ ٠٦٢	الولايات المتحدة	شل أويل
٢٠ ٠٢٩	فرنسا	فرانسيه دوبترول
١٩ ٠٠٥	برازيل	بتروبراس
١٨ ٣٧٥	الولايات المتحدة	يو. إس. شيل
١٨ ٢١٢	الولايات المتحدة	أوكسيدنتال بتروليوم
١٧ ٧٨٥	فرنسا	ي. ل. ف - أكسيتين



١٦٩٦٣	ألمانيا الغربية	سيمنس
١٦٤٦٥	اليابان	نيسان موتور
١٦٤٥١	فنزويلا	بترولوس دو فنزويلا
١٦٢٦٢	اليابان	هيتاشي
١٦٠٩٣	هولندا	فيليبس غلويلا مينفا بريكن
١٦٠٢٣	ألمانيا الغربية	ديملربنز
١٥٦٩٨	الولايات المتحدة	أنترناشيونال تلفون وتلغراف
١٥٨٣٧	فرنسا	رينو
١٥٦٩٨	الولايات المتحدة	فيليبس بتروليوم
١٥٦٤٨	اليابان	تويوتا موتور
١٥٥١٩	الولايات المتحدة	سن
١٥٤٧٨	بريطانيا	بي. آ. تي. إندستريز
١٥٤١٧	ألمانيا الغربية	فولكسفاغن فيرك
١٥٣٣١	إيطاليا	فيات
١٥٢٤١	الولايات المتحدة	ثينيكو
١٤٨٦٣	اليابان	ماتسوشيما إلكتروك إندستريال
١٤٨٥٣	المكسيك	بيمكس
١٤٤٢٥	اليابان	نيبون شيل
١٤٤٠٩	ألمانيا الغربية	هوكست
١٤٣٤٦	ألمانيا الغربية	باير
١٣٦١١	سويسرا	نستله
١٣٥٥٧	الولايات المتحدة	بونايته تكنولوجيز
١٣٢٢٠	اليابان	ميتسو بيشي هيبي إندشريز
١٣١٢٠	الولايات المتحدة	ستاندرد أويل (أوهايو)
١٢٩٦٠	ألمانيا الغربية	باسف
١٢٩٤٧	ألمانيا الغربية	تيسن
١٢٨٧٣	بريطانيا	إمبريال كيميكال إندشريز



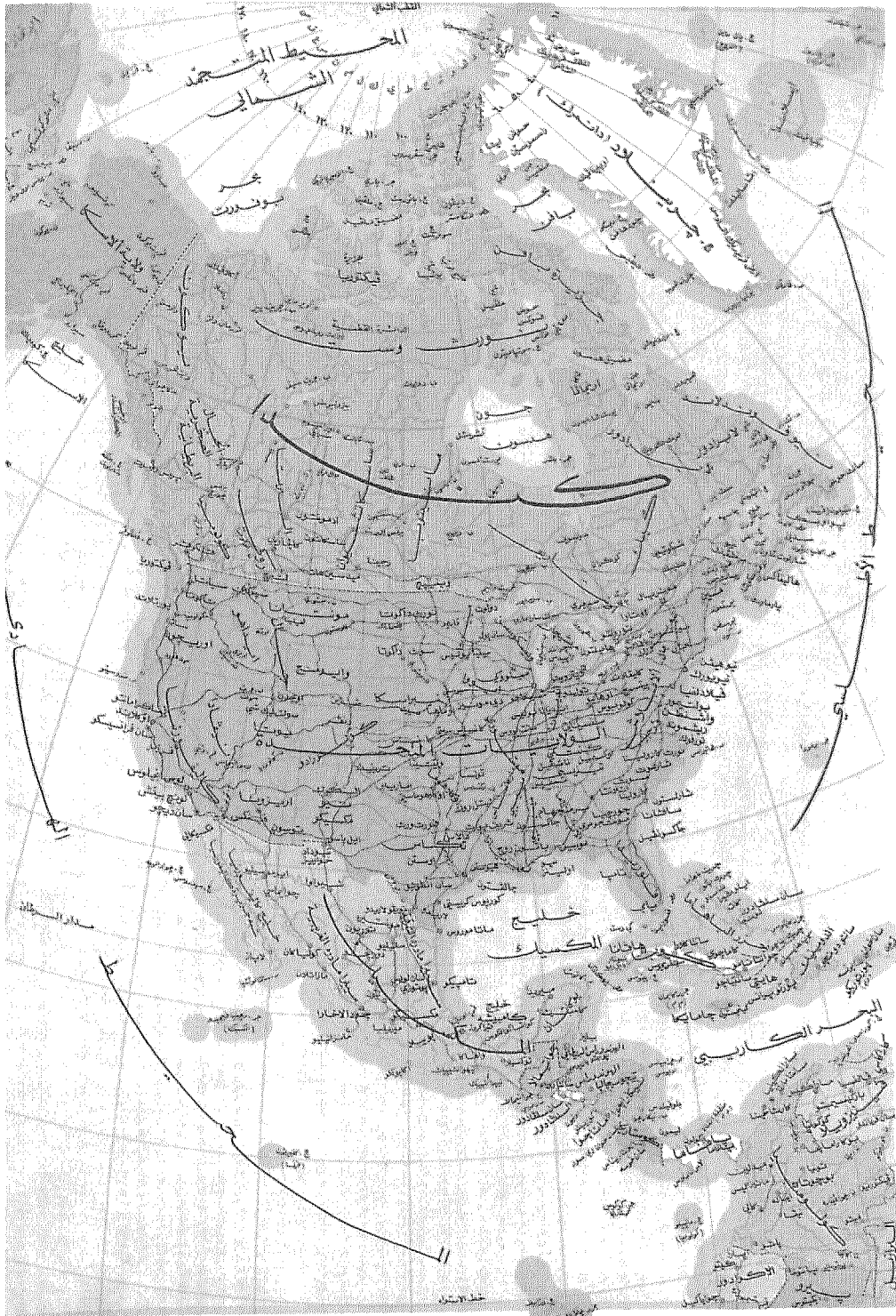
خارطة العالم



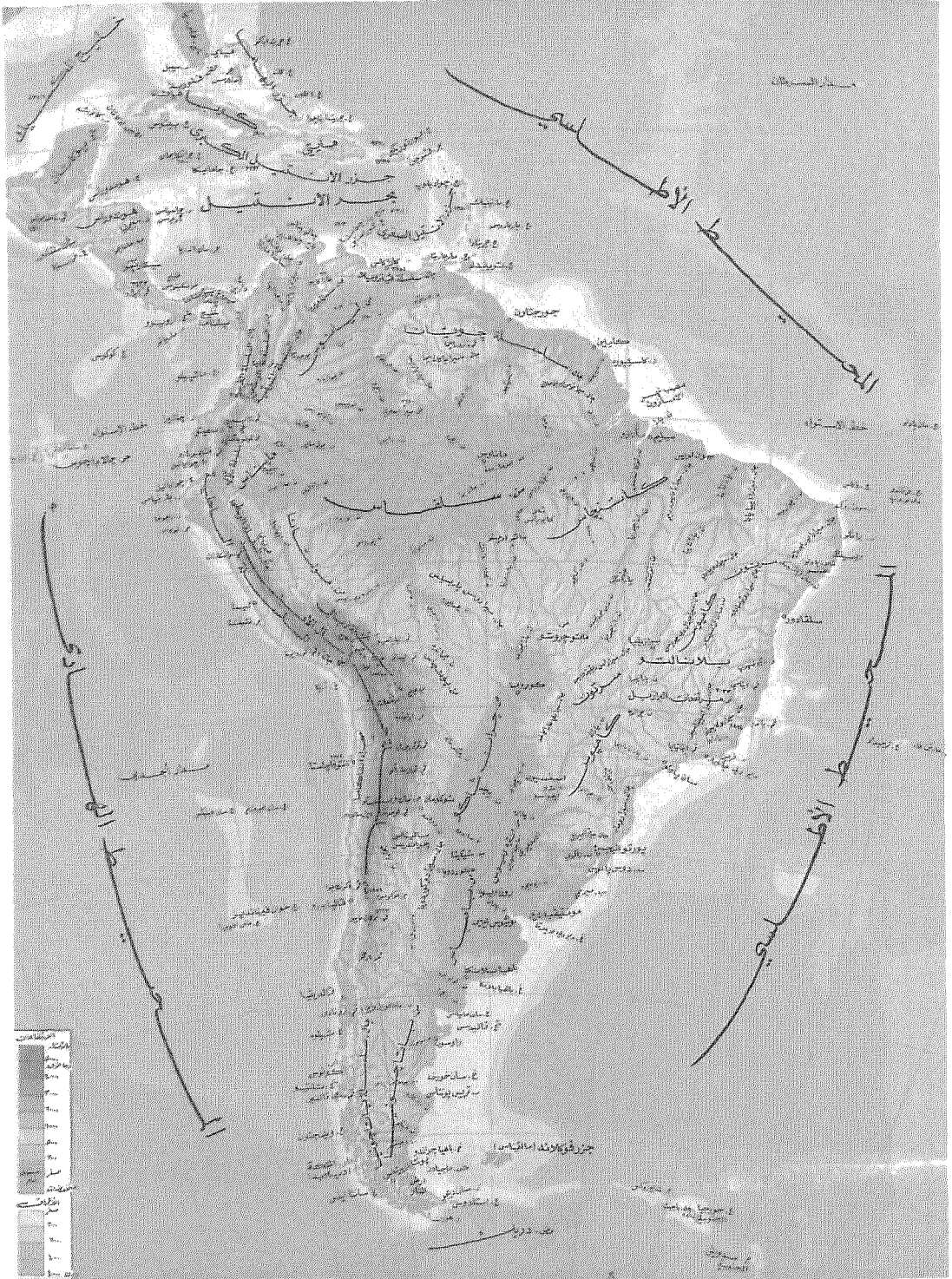


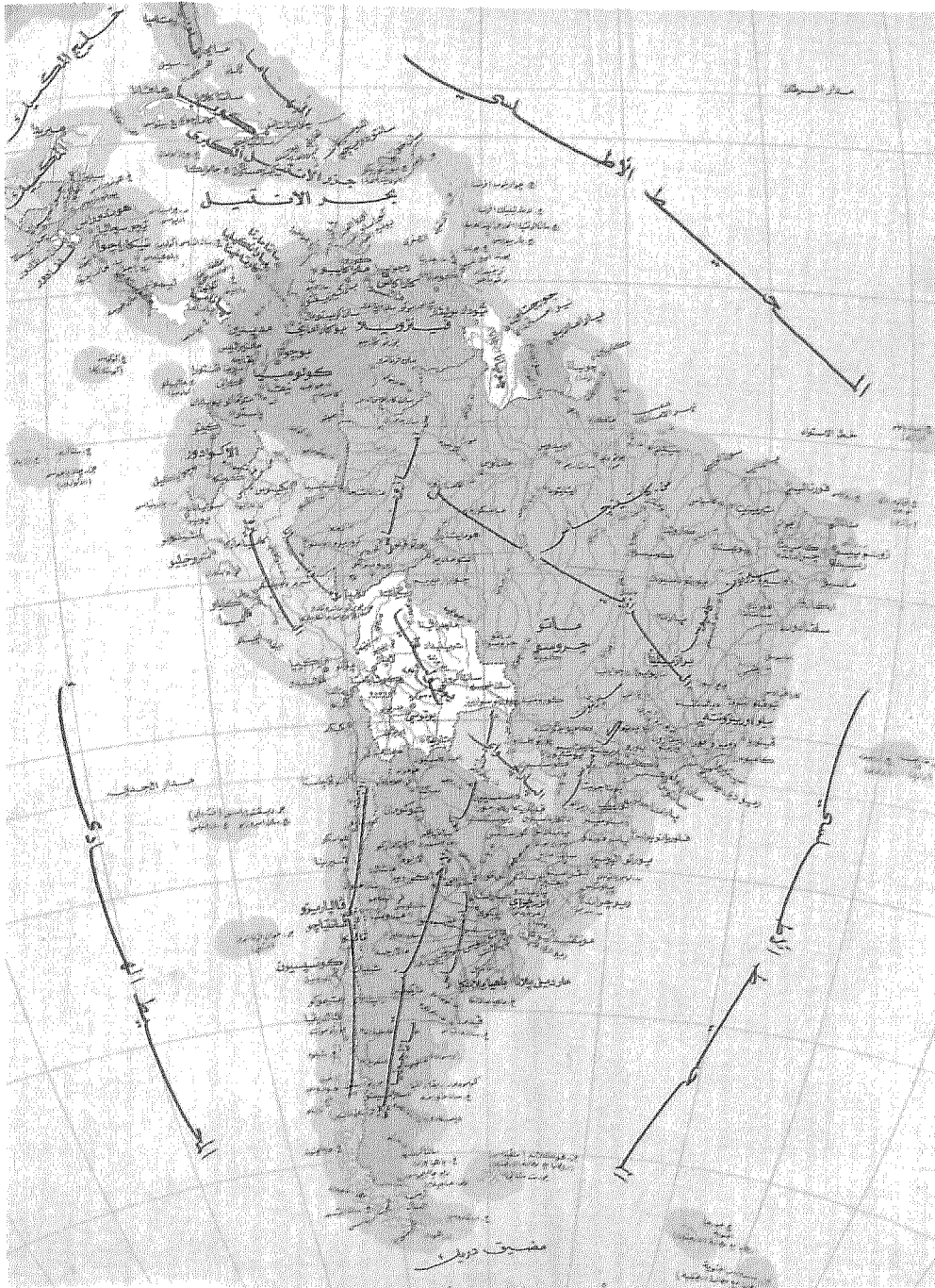
خارطة الاتحاد السوفياتي





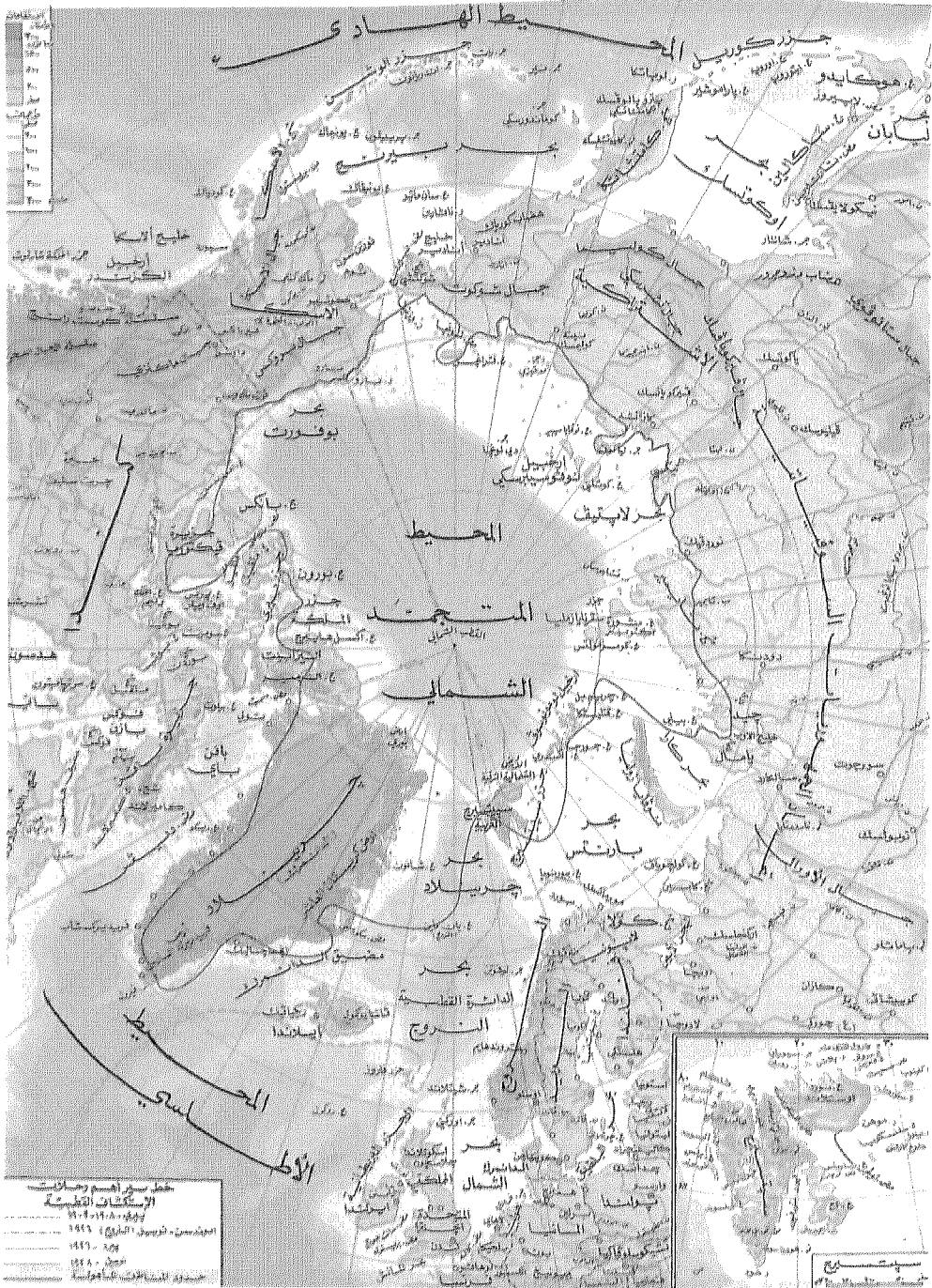
خارطة أميركا الشمالية السياسية

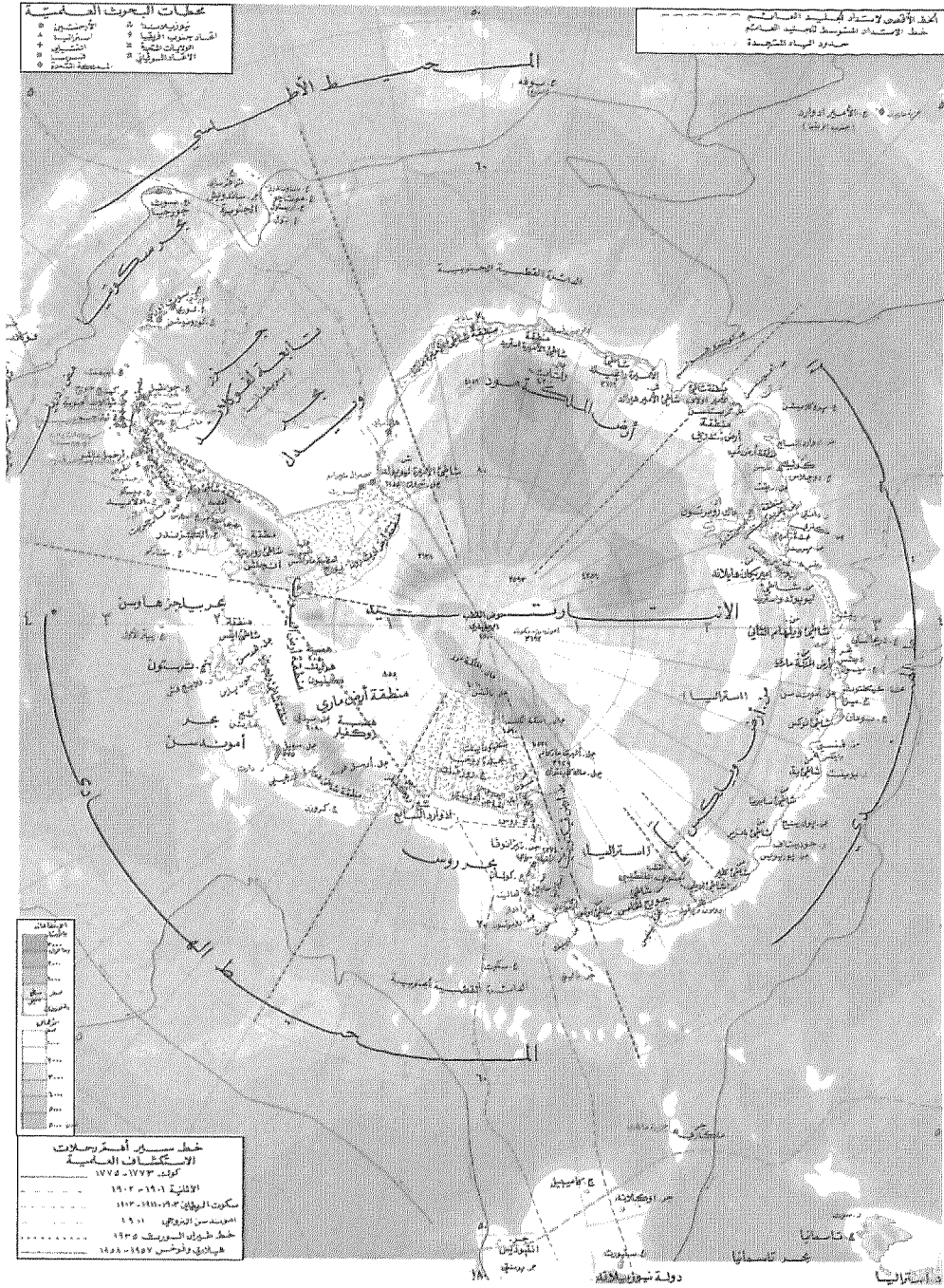




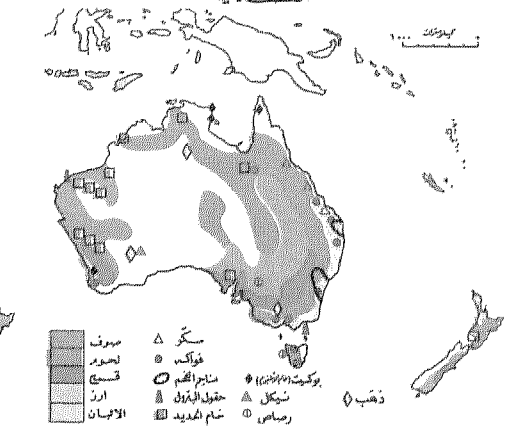
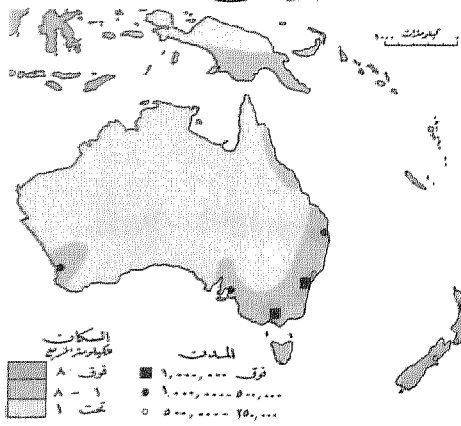
خارطة أميركا الجنوبية السياسية







خارطة المناطق القطبية الجنوبية




## مراجع البحث

### في اللغة العربية :

- ١- أطلس العالم، شارل جورج بدران، بيروت ١٩٧٨ .
- ٢- العلوم، مجلة العدد ٥ مايو ١٩٩٧، مؤسسة الكويت للتقدم العلمي.
- ٣- سلاسل كتب جغرافيا (مدرسية) وفقاً للمناهج اللبنانية ١٩٧١ . الصفوف المتوسط والصفوف الثانوية.
- ٤- الموسوعة العلمية الميسرة، مكتبة لبنان، الطبعة الثانية (١٩٨٥) . تأليف نقولا شاهير د. يوسف دياب، أحمد الخطيب.
- ٥- الأرض، تأليف أ. و. إيفاتر، ترجمة د. فخري موسى نخلة مكتبة الثقافة العلمية الميسرة. بيروت ١٩٧٩ .
- ٦- الموسوعة الحديثة، سيلكا سويسرا ١٩٩٤ (عشرة أجزاء).

### في اللغة الأجنبية :

- Le Ciel, Question reponses. Nathan 1988. Paris.
- L'imagérie de l'espace, Emile Beaumont.
- Ed. Fleurus 11 Rue Duguoy-Trouin 75006. Paris.
- Master cadet, l'encyclopédie Passion, Hachette, Education 1993 - Paris.
- Dictionnaire encyclopédique Quillet, Actuel 1996.
- Dictionnaire encyclopédique Quillet, Actuel 1997.



فهرس المحتويات

## فهرس المحتويات

# فهرس المحتويات

ص

٥ ..... مقدمة

## الفصل الأول

السكان والأحوال الاقتصادية على الأرض

٧ ..... ١ - كيف توزع السكان على الأرض؟

٧ ..... ٢ - ماذا نعني بالكثافة السكانية؟  
وكيف تتوزع في العالم

٨ ..... ٣ - ما هي أجناس البشر

١٠ ..... ٤ - كيف عاش الإنسان على الأرض

١٠ ..... ٥ - كيف عاشت الشعوب البدائية

١٢ ..... ٦ - كيف عاشت الشعوب الرعوية البدائية

١٣ ..... ٧ - كيف تطورت المجتمعات الريفية

١٤ ..... ٨ - ما هي المجتمعات المدنية

١٧ ..... ٩ - المحاصيل الزراعية

١٧ ..... ١٠ - المواد المعدنية

١٧ ..... ١١ - مصادر الطاقة

## الفصل الثاني

دول العالم بالأرقام

٢٠ ..... ١ - أثيوبيا (الحبشة)

٢٢ ..... ٢ - الأرجنتين

٢٤ ..... ٣ - الأردن

٢٦ ..... ٤ - أورغواي

٢٨ ..... ٥ - أرمينيا

دولة

ص

- ٣٠ - آريتريا  
٣٢ - أذربيجان  
٣٤ - إسبانيا  
٣٦ - أستراليا  
٣٨ - استونيا  
٤٠ - فلسطين المحتلة  
٤٢ - أفريقيا الجنوبية  
٤٤ - جمهورية أفريقيا الوسطى  
٤٦ - أفغانستان  
٤٨ - البانيا  
٥٠ - أوكرانيا  
٥٢ - أكوادور  
٥٤ - الإمارات العربية المتحدة  
٥٦ - ألمانيا  
٥٨ - أندونيسيا  
٦٠ - أنغولا  
٦٢ - أوزبكستان  
٦٤ - أوغندا  
٦٦ - إيران  
٦٨ - إيرلندا  
٧٠ - إيسلندا  
٧٢ - إيطاليا  
٧٤ - باراغواي  
٧٦ - باكستان  
٧٨ - باناما

ص

٨٠	.....	٣١ - البحرين
٨٢	.....	٣٢ - البرازيل
٨٤	.....	٣٣ - البرتغال
٨٦	.....	٣٤ - بروناي
٨٨	.....	٣٥ - بلجيكا
٩٠	.....	٣٦ - بلغاريا
٩٢	.....	٣٧ - بنغلادش
٩٤	.....	٣٨ - بنين
٩٦	.....	٣٩ - بهوتان
٩٨	.....	٤٠ - بوتسوانا
١٠٠	.....	٤١ - بوركينافاسو
١٠٢	.....	٤٢ - بوروندي
١٠٤	.....	٤٣ - البوسنة والهرسك وكوفين
١٠٦	.....	٤٤ - بولونيا
١٠٨	.....	٤٥ - بوليفيا
١١٠	.....	٤٦ - بيلاروسيا
١١٢	.....	٤٧ - بيرماني
١١٤	.....	٤٨ - بيرو
١١٦	.....	٤٩ - تانزانيا
١١٨	.....	٥٠ - تايلاند
١٢٠	.....	٥١ - تاوان (الصين الوطنية)
١٢٢	.....	٥٢ - تركمانيا أو تركمانستان
١٢٤	.....	٥٣ - تركيا
١٢٦	.....	٥٤ - تشاد
١٢٨	.....	٥٥ - جمهورية التشيك



ص

١٣٠	_____	٥٦ - تشيلي
١٣٢	_____	٥٧ - توغو
١٣٤	_____	٥٨ - تونس
١٣٦	_____	٥٩ - جامايكا
١٣٨	_____	٦٠ - الجزائر
١٤٠	_____	٦١ - جورجيا
١٤٢	_____	٦٢ - الدانمارك
١٤٤	_____	٦٣ - دجيبوتي
١٤٦	_____	٦٤ - جمهورية دومينيكان
١٤٨	_____	٦٥ - جزر الرأس الأخضر
١٥٠	_____	٦٦ - رواندا
١٥٢	_____	٦٧ - روسيا الاتحادية
١٥٤	_____	٦٨ - رومانيا
١٥٦	_____	٦٩ - زائير
١٥٨	_____	٧٠ - زامبيا
١٦٠	_____	٧١ - زيمبابوي
١٦٢	_____	٧٢ - ساحل العاج
١٦٤	_____	٧٣ - سري لانكا (سيلان)
١٦٦	_____	٧٤ - السعودية
١٦٨	_____	٧٥ - السلقador
١٧٠	_____	٧٦ - سلوفاكيا
١٧٢	_____	٧٧ - سلوينيا
١٧٤	_____	٧٨ - سوازيلاند
١٧٦	_____	٧٩ - السودان
١٧٨	_____	٨٠ - سوريا

## محتوى الكتاب

ص

- ١٨٠ - سورينام  
١٨٢ - السويد (أسوج)  
١٨٤ - سويسرا  
١٨٦ - سينغافورة  
١٨٨ - السينيغال  
١٩٠ - الصومال  
١٩٢ - الصين الشعبية  
١٩٤ - طاجيكستان  
١٩٦ - العراق  
١٩٨ - عمان  
٢٠٠ - الغابون  
٢٠٢ - غامبيا  
٢٠٤ - غانا  
٢٠٦ - غواتيمالا  
٢٠٨ - غويانا  
٢١٠ - غينيا  
٢١٢ - غينيا الإستوائية  
٢١٤ - غينيا - بيساو  
٢١٦ - فرنسا  
٢١٨ - فنزويلا  
٢٢٠ - فنلندا  
٢٢٢ - فيتنام  
٢٢٤ - الفيليبين  
٢٢٦ - قبرص  
٢٢٨ - قطر

دول العالم

ص

٢٣٠	_____	١٠٦ - كرواتيا
٢٣٢	_____	١٠٧ - كازاخستان
٢٣٤	_____	١٠٨ - الكاميرون
٢٣٦	_____	١٠٩ - كمبوديا
٢٣٨	_____	١١٠ - كندا
٢٤٠	_____	١١١ - كويا
٢٤٢	_____	١١٢ - كوريا الجنوبية
٢٤٤	_____	١١٣ - كوريا الشمالية
٢٤٦	_____	١١٤ - كوستاريكا
٢٤٨	_____	١١٥ - كولومبيا
٢٥٠	_____	١١٦ - الكونغو
٢٥٢	_____	١١٧ - الكويت
٢٥٤	_____	١١٨ - كيرغيزستان
٢٥٦	_____	١١٩ - كينيا
٢٥٨	_____	١٢٠ - لاوس
٢٦٠	_____	١٢١ - لبنان
٢٦٢	_____	١٢٢ - ليتوانيا
٢٦٤	_____	١٢٣ - لتونيا
٢٦٦	_____	١٢٤ - ليسوتو
٢٦٨	_____	١٢٥ - لوكسمبورغ
٢٧٠	_____	١٢٦ - ليبيريا
٢٧٢	_____	١٢٧ - ليبيا
٢٧٤	_____	١٢٨ - ليشتانشتاين
٢٧٦	_____	١٢٩ - مالي
٢٧٨	_____	١٣٠ - ماليزيا

ص

٢٨٠	.....	١٣١ - مدغشقر
٢٨٢	.....	١٣٢ - مصر
٢٨٤	.....	١٣٣ - المغرب (مراكش)
٢٨٦	.....	١٣٤ - مكدونيا
٢٨٨	.....	١٣٥ - المكسيك
٢٩٠	.....	١٣٦ - ملاوي
٢٩٢	.....	١٣٧ - المملكة المتحدة (بريطانيا)
٢٩٤	.....	١٣٨ - منغوليا
٢٩٦	.....	١٣٩ - موريتانيا
٢٩٨	.....	١٤٠ - موريس (جزيرة)
٣٠٠	.....	١٤١ - موزامبيق
٣٠٢	.....	١٤٢ - ناميبيا
٣٠٤	.....	١٤٣ - النروج
٣٠٦	.....	١٤٤ - النمسا
٣٠٨	.....	١٤٥ - النيبال
٣١٠	.....	١٤٦ - النيجر
٣١٢	.....	١٤٧ - نيجيريا
٣١٤	.....	١٤٨ - نيكاراغوا
٣١٦	.....	١٤٩ - نيوزيلاندا
٣١٨	.....	١٥٠ - هايتي
٣٢٠	.....	١٥١ - الهند
٣٢٢	.....	١٥٢ - هندوراس
٣٢٤	.....	١٥٣ - هنغاريا (المجر)
٣٢٦	.....	١٥٤ - هولندا

ص

٣٢٨	_____	١٥٥ - هونغ كونغ
٣٣٠	_____	١٥٦ - الولايات المتحدة الأمريكية
٣٣٢	_____	١٥٧ - اليابان
٣٣٤	_____	١٥٨ - اليمن
٣٣٦	_____	١٥٩ - يوغوسلافيا
٣٣٨	_____	١٦٠ - اليونان

### الفصل الثالث

٣٤٠	_____	معلومات إحصائية عامة
-----	-------	----------------------

تنفيذ الكتروني، إخراج وفرز ألوان

**SAB** International - Beirut

طباعة: مطابع يوسف بيضون - بيروت









# موسوعة بلدان العالم بالأرقام



دار الفكر العربي

للطباعة والنشر

كورنيش سليم سلام - مقابل محضر المصيطبه

بناية الشروق - الطابق الاول

ص.ب. ١٤/٥٠٧٠ - بيروت - لبنان

هاتف: ٠١-٣١١١١٤ / ٠١-٣١١١١٥ فاكس: ٠١-٣١٣٧٣٦ - ٠٩٦١