


عبد الحكيم العفيفي

موسوعة

1000

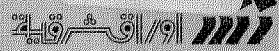
مدينة

إسلاوية



0181474

Bibliotheca Alexandrina



موسوعة
1000
مدينة
إسلامية


BIBLIOTHECA ALEXANDRINA
مكتبة الإسكندرية

عبد الحكيم العفيفي

موسوعة
1000
مدينة
إسلامية

١٩٩٩ / ١٩٩٩

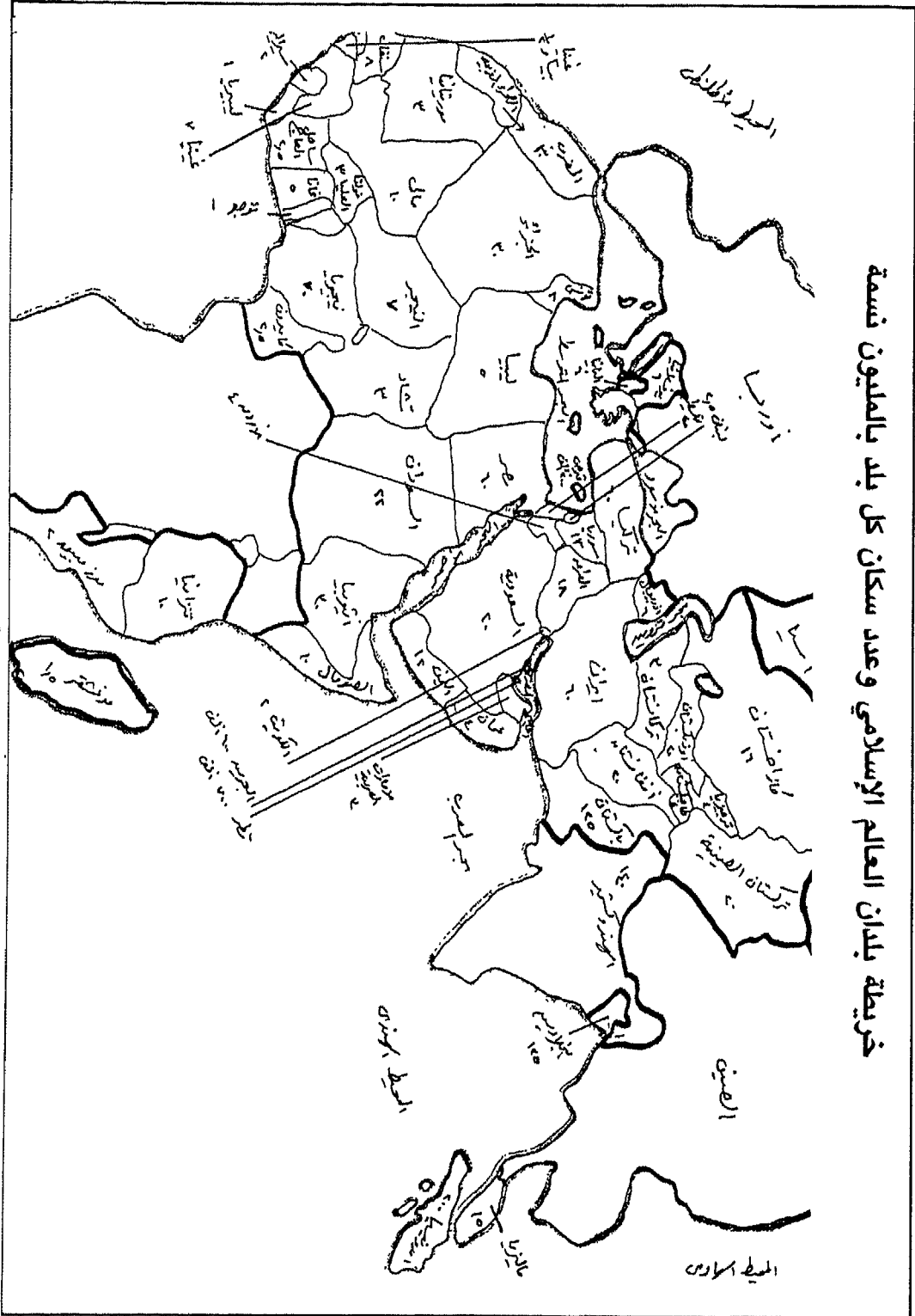
جميع حقوق الطبع والنشر محفوظة
الطبعة الأولى
١٤٢١ هـ . ٢٠٠٠ م

٩١ // اقشوقيا

للطباعة والنشر والتوزيع

كورنيش بشارة الخوري - بناية تمارا - ص. ب.: ١٤/٥٢٧٦ - بيروت - لبنان
برقياً: DISTLEVAN - هاتف: ٦٥٦٦٥٧ - فاكس: ٦٥٦٦٥٨ -

خريطة بلدان العالم الإسلامي وعدد سكان كل بلد بالمليون نسمة





مُقَدِّمَةٌ

لم تظهر المدن البشرية في التاريخ المعروف فجأة.. ولكن سبق ظهورها فترات ممتدة من الزمن كان الإنسان يجمع فيها الثروة، ويقنن المعارف، ويرقى القدرة التنظيمية له ولذويه ممن اتفقت أهوائهم وتوحدت مصالحهم في التجمع والارتقاء.

فالمدينة كمفهوم اجتماعي إنساني تعد مرحلة كبرى على سلم مراحل التطور البشري لم يكن ليصلها الإنسان دون أن يكون قد تخطى المراحل السابقة، وهي المراحل التي اعتمدت في الأساس على مرحلتي الرعي (من البراري) والزراعة (التجمع في قرى).

وعندما تمكن الإنسان من جميع ذلك، نراه قد استقر في مدن، فقد ضمن شرابه وغذائه وكسائه، وتسنى له أن ينظر بعقله إلى أمور الحياة الدنيا، فظهر الفكر والتراث والتاريخ والابتكارات، ومن ثم توسعت المدن وأصبحت نواة قوية متكاملة انبثقت منها دائماً صور الحضارة المعنوية والمادية التي نعرفها الآن عن الإنسان في العصور التاريخية المختلفة.

ولم تكن المدن التي أخرجت الحضارات الأولى لتصمد لولا قوة سكانها معنوياً ومادياً.. فأهم سنة من سنن التاريخ هي سنة الصراع بين البشر وبعضهم البعض طالما تباينت أفكارهم، وتفاوتت ثرواتهم.. وكان النصر - ولا يزال - حليف من لاذوا بالتنظيم والقوة، وكان الضعف أمراً مقضياً على من فرطوا في عقيدتهم وقوتهم.

وإذا تأملت البقاع وجدتها تشقى كما تشقى الرجال وتسعد وعلى هذا بمقدار ما بقيت مدن عديدة في تاريخ البشر بمقدار ما

دمرت واندثرت أخرى، ربما يفوق عددها الأولى، وحتى تلك التي استمرت وأخرجت الحضارة، لم تصمد أمام أدواء الدهور وفعل الأزمان، فطوى التاريخ صفحة قاطنيها، ثم لا نراه إلا سيطوى في المستقبل أطلال ما خلفوه وراءهم... أو كما قال المتنبي:

أين الذي الهرمان من بنيانه ما قومه ما يومه ما المصرع
تخلف الآثار عن سكانها حيناً ويدركها الفناء فتتبع

ولكن المدن ككيان مادي أضعف من الحضارة المعنوية التي تخرج منها... فالأفكار والعقائد والمثل العليا لا تموت ولا تندثر، ولكنها تنتقل بألاف الطرق لتدخل في البنيان العقلي الجمعي للبشر حتى إذا شاخت زالت المدن التي أخرجت تلك الأفكار. فقد اندثرت كل الحضارات القديمة في مصر وما بين النهرين والصين واليمن، ولكن بعد أن انتقلت أنوار الحضارة التي أنارتها إلى أماكن أخرى، وإنما يدل ذلك الانتقال دلالة صائبة على أن العقل الجمعي للبشرية يعيش على ما أخرجته عقول الأجداد، ربما بنسبة تفوق نسبة معيشتته على ما تخرجه العقول الحديثة في يومنا هذا. فبريق القبس العقلي للأجداد قد أنار للأحفاد ليلهم، ومكنهم من الابتكار والإبداع والتشييد والبناء، ولولا ذلك ما كان لبشر أن يرتقى أمام تبدلات الزمن، أو يصمد أمام تقلبات الدهر.

أو كما يقول أحمد شوقي:

باطن الأمة من ظاهرها إنما السائل من لون الإناء
إذن فوظيفة المدن هي الارتقاء المعنوي بالإنسان، لأنه إذا ارتقى معنوياً فإنه سيرتقى مادياً والعكس غير صحيح، لأن المعنى أقوى من المادة، بل هي نتيجة له، وظل لوجوده، ورافد من روافده... وإذا امتلك سكان مدينة من المدن كل أنواع الثروة وفقدوا العقيدة الرشيدة والمفكرين والعلماء فإن مصير مدينتهم إلى الانهيار، وذلك لأن الارتقاء المعنوي للإنسان هو ارتقاء عقيدته ومثله العليا وأفكاره ومبادئه التي يكون هدفه الأهم في الحياة توصيلها للأجيال اللاحقة من أبناء وطنه، بل ولبني البشر جميعاً على أساس

أنهم جميعاً يشكلون سكان الأرض التي أراد الله القدير لهم أن يعمرها بالخير.

ولا شك أن سكان المدن على مدى حقب التاريخ قد بذلوا الكثير من الجهد للحفاظ على عمر مدنهم، ليتسنى لهم نشر حضارتها لأكبر عدد من سكان الأرض ولأطول فترة زمنية ممكنة، فبنوا من حولها الحصون والقلاع والخنادق، وأكثروا من صنع السلاح والدروع، وطوروا من سبل الدفاع والهجوم، وزادوا من عدد المقاتلين وأحسنوا تربيتهم وتدريبهم، ومع ذلك فلم يكن ذلك كله يغني لو أنهم لم يستعينوا بعقيدة قوية يدافعون عنها وبها ضد الأعداء والطامعين المتربصين بمدنهم وخيراتها ومعارفها.

وعلى هذا، فتاريخ المدن هو تاريخ السلالة البشرية على الأرض، به الكثير من معارف السالفين وأعمال الأقدمين، ولعله يكون لنا عبرة وأملاً لترقي درجات المدنية بمقدار ما نكد في تحصيل هذه المعارف.

ويدلنا تاريخ البشرية على أن مدناً هامة كانت نبراساً لنمو الحضارات التي انتشرت في مناطق جغرافية شتى، مما أظهر بنموها وانتشارها مدناً جديدة لم تكن قائمة من قبل، أو أنها كانت موجودة ولكنها دخلت في نفوذ الحضارة التي انبثقت من المدينة الأم.. وقد رأينا ذلك يحدث في عصر عاصمة مصر الفرعونية (طيبة) التي كانت عاصمة لإمبراطورية كبرى شملت مصر والشام بما في تلك البلدان من مدن كثيرة... ثم رأينا يحدث في عصر عاصمة بلاد ما بين النهرين (أور) التي كانت عاصمة لبلاد واسعة شملت فارس والعراق وشرق تركيا.. ثم رأينا يحدث مرة ثالثة في عصر عاصمة الدولة الإغريقية (أثينا) التي كانت عاصمة لبلدان عديدة، ثم حدث ذلك أيضاً في عصر عاصمة الامبراطورية الرومانية (روما) التي امتد نفوذ امبراطوريتها إلى مناطق شاسعة ممتدة بما في ذلك المدن الشهيرة بالشرق الأوسط. إن تلك الظاهرة تبين إلى أي مدى تسود حضارة (مدينة) على حضارات مدن أخرى، وكأن الحال هو تفوق (فكرة) تسندها قوة منظمة على أفكار ضعفت أو شاخت ولم تجد من يقومها ويدافع عنها. فالمدينة هنا تعد

نواة اجتماعية وحضارية قوية تدور في فلكها مدن عدة ليس لها ذلك الثقل وتلك الحضارة . . . وطالما بقيت النواة قوية استمرت دورة الفلك إلى أن يفعل الزمن فعله وتبدل قوانينه وتزول قوة تلك النواة، فتنشر المدن التابعة من حولها، لتبحث إما عن مدينة (نواة) قوية أخرى فتتبعها أو تظهر واحدة قوية منها لتقوم بدور المدينة الكبرى الأم (النواة) ولتسير بقية المدن في فلكها. هذه هي سنة الحياة وسنة الاجتماع والاقتصاد والسياسة والتاريخ على مدى مجمل صفحات كتاب الحضارة البشرية .

إننا نعلم أن الإسلام قد انبثق في مدينة مكة المكرمة بعد أن اختار الله تعالى إمام الأنبياء محمد ﷺ ليوحد الجموع المتكاثرة المتنافرة . وبالرغم من أن تلك المدينة المباركة قد شهدت مهبط الوحي وتكونت بها النواة الأولى لأمة الإسلام حتى أنها كانت أحب بلاد الله للنبي عليه الصلاة والسلام، إلا أن غلظة قلوب أهلها وافتتانهم بالدنيا دفع المؤمنين للهجرة إلى يثرب حيث دخلها الرسول الكريم عليه الصلاة والسلام ليشيد منها وفيها نواة الحضارة الإسلامية التي نالت من السطوة والصلوة ما لم تحظ به أمة من الأمم من قبل . وهناك، ظهرت إحدى معجزات النبي العظيم ﷺ في توحيدته بين أشتات القبائل المتصارعة في بوتقة واحدة، هي بوتقة التوحيد، وأرسى هناك أسساً أخلاقية رفيعة سادت بين الناس ودفعتهم لحب بعضهم بعضاً والتفاني في خدمة العقيدة ورفع راية التبشير بالنور الإلهي .

ولقد غدت المدينة المنورة سوراً حصيناً للإسلام طوال سنوات الهجرة الإحدى عشرة، والتي تم فيها نشر دين الله في أرجاء الجزيرة العربية بما في ذلك مكة المكرمة التي دخل أهلها في دين الله أفواجاً دون قتال، واستمرت عاصمة (أي المدينة المنورة) للدولة الإسلامية الأولى على مدى سنوات حكم الخلفاء الراشدين الثلاثة الأول أبو بكر وعمر وعثمان رضي الله عنهم . . . وقد امتدت رقعة بلاد الإسلام على عهدهم من حدود الهند شرقاً إلى المغرب العربي غرباً بما في ذلك مجمل أراضي بلاد مصر والشام والعراق وفارس وبلاد ما وراء النهر واليمن وقبرص وأذربيجان وأرمينيا،

وكان ذلك عام ٣٥هـ/٦٥٦م. وهذا يعني أن مئات من المدن في تلك الأمصار قد دانت بالولاء للمدينة المنورة، المدينة (الأم) التي انبثقت منها الحضارة الإسلامية. ومع ذلك فلم تكن مدن تلك البلدان على اتساعها كافية لإثبات أن الحضارة الإسلامية قادرة على أن تنتشر ولكن رأينا المسلمين في كل مكان وصلوا إليه يسارعون ببناء مدن عربية إسلامية جديدة وعريقة، فبنوا البصرة عام ١٧هـ/٦٣٧م، والكوفة عام ١٧هـ/٦٣٧م كذلك، والفسطاط عام ٢١هـ/٦٤٢م وشيدوا بها العديد من الآثار الهامة والمساجد والحصون وجعلوها منطلقاً لفتح مزيد من البلاد ومنبراً لنشر دين الله بين السكان الجدد.

وبعد ذلك جاء الخليفة الراشد الرابع علي بن أبي طالب كرم الله وجهه ليختار الكوفة بجنوب العراق لتكون عاصمة له، ثم اختار معاوية بن أبي سفيان مدينة دمشق لتقوم منها أول دولة عربية إسلامية قائمة على نظام توارث الحكم، والتي استمرت من عام ٤٠هـ/٦٦١م وحتى عام ١٣٢هـ/٧٥٠م، وفي خلال تلك الفترة بنى المسلمون العديد من المدن أهمها القيروان عام ٥٠هـ/٦٧٠م، وتونس عام ٨١هـ/٧٠٠م، والمعصرة ببلاد السند عام ٩٥هـ/٧١٥م وغيرها من المدن. وفي خلال فترة حكم الدولة الأموية اتسعت مساحة أراضي الإسلام اتساعاً عظيماً من مدينة كابول شرقاً إلى مدينة لشبونة الأندلسية غرباً، ومن مدينة استراخان على بحر قزوين (بالقوقاز) شمالاً، إلى مدينة كساميو بالصومال جنوباً، كل ذلك من أرض وما فيها من مدن وشعوب كان يدين بالولاء لعاصمة الدولة الأموية بدمشق.

ولقد تكرر ذلك بصورة أو أخرى مع حكم الدول العباسية والفاطمية والأيوبيية والمملوكية والعثمانية حيث ظهرت مدن بغداد والقاهرة واسطنبول، وبنيت مئات جديدة من المدن وتعززت أركان الحضارة الإسلامية في مساحة لا تقل عن نصف مساحة العالم المعروف في ذلك الوقت.

وبينما كان النصف الآخر من العالم يغط في سبات التخلف العميق، رأينا راية الحضارة في شتى المجالات مرفوعة في المدن الإسلامية شرقاً

وغرباً، وبينما لم تحو أعظم مكتبات العالم غير الإسلامي في العصور الوسطى على أكثر من خمسمائة مخطوط وكتاب، كانت مكتبات المدن الإسلامية الكبرى (بغداد - القاهرة - القيروان - قرطبة - مرو - سمرقند - بخارى... وغيرها) تحوى عشرات الآلاف من الكتب، حتى أن بعض مكتبات حكام أو أمراء أو مفكري الدول الإسلامية كانت تحوى أكثر من إجمالي ما كان موجوداً في أي بلد أوروبي! تلك إذن هي المدن العريقة التي تذكرنا بمصادر المجد الخالد، وتشجعنا على استكناه أسرارها، غدت عريقة متحضرة لأنها علمت أن الإسلام هو منبت المدائن والمدنيات، وكان أهلها أصحاب حضارة لأنهم أخلصوا فوصلوا باعتناقهم الشريعة النبوية.

مساحة هائلة من الأرض، وتاريخ مفعّم بالأحداث ومدن عامرة بالخيرات يجمعها جميعاً دين الإسلام، وتعيش فيها خير أمة أخرجت للناس. يسر الله لنا طريقها وحقق لنا مجدها.

ولكن بكل أسف فإن كل تلك الأمجاد التي واكبت انتشار الإسلام في قارات آسيا وإفريقيا وأوروبا لم تستمر... فقد جاء القرن التاسع الهجري (الخامس عشر الميلادي) وما يليه، ليفتح حقبة شهدت بداية زوال عصور الريادة الإسلامية في العالم، ففيها سقطت الأندلس بكل ما فيها من حضارة ومدن (حوالي مائتي مدينة) عام ٨٩٧هـ/١٤٩٢م، وضعفت دولة المماليك الثانية (الشراكسة) بوفاة السلطان قايتباي عام ٩٠١هـ/١٤٩٦م، وأخذت الدولة العثمانية في التوقف عن فتوحاتها الكبرى في أوروبا بهزيمتها في موقعة ليبانتو عام ٩٧٨هـ/١٥٧١م، ثم أخذ الأوروبيون يلتفون حول بلدان العالم الإسلامي بعد اكتشافهم لطريق رأس الرجاء الصالح وبنائهم رأس جسر لهم في العالم الجديد (الأمريكتين)، وقد تلى ذلك السيطرة على تجارة بحر العرب الواصل بين الهند والجزيرة العربية وشرق إفريقيا والخليج العربي ومدن هامة في شمال إفريقيا، ثم سيطرة هولندا على جنوب شرق آسيا (أندونيسيا) عام ٦٤١هـ/١٠٥١م، ثم سرعان ما سيطر البرتغاليون على ساحل غرب إفريقيا وأخذوا ينهبون ثروات الشعوب الإسلامية هناك ويخطفون

الأهالي لبيعهم عبيداً في أسواق مستعمراتهم الشرسة في الأمريكتين . وبحلول بداية القرن الثالث عشر الهجري ونهاية القرن الثامن عشر الميلادي كان العالم الإسلامي برمته قد فقد قوته وحضارته، فطمع الأوروبيون في أهم مدن الشرق الأوسط (قلب العالم الإسلامي)، فاحتل الفرنسيون مصر عام ١٢١٢هـ/١٧٩٨م، وسيطر البريطانيون على مدن الخليج العربي عام ١٢١٤هـ/١٨٠٠م، ثم شرق إفريقيا وحاصروا مدن الهند الإسلامية، واحتلت الصين تركستان الشرقية (مقاطعة سنكيانج) واحتلت روسيا تركستان الغربية (جمهوريةات وسط آسيا)، وطرد الألمان والنمساويون الدولة العثمانية من وسط أوروبا نهائياً، ثم تطور الطمع ليصبح احتلالاً ونهباً شاملاً من أوروبا للعالم العربي والإسلامي، ولم ينج من ذلك الاحتلال إلا قلة من الدول ثم تحييدها أو محاصرتها أو تهديدها، وعندما حاول محمد علي الوقوف في وجه أوروبا (وكانت آخر المحاولات) دمرت قواته وجيوشه وأحلامه عام ١٢٥٥هـ/١٨٤٠م، . . وسرعان ما بدا واضحاً أن حقبة من التخلف قد بدأت تسري في أوصال العالم الإسلامي بعد أن فقد مئات من المدن، وكبلت بلدانه بقوات الاحتلال الأوروبي التي فاقت خطورتها خطورة الحملات الصليبية في العصور الوسطى. . . ثم لم ينتصف القرن العشرين (القرن الرابع عشر الهجري) حتى قامت دولة إسرائيل لتسيطر على مدن إسلامية عريقة أخرى في فلسطين.

ولقد تطلب ذلك من المسلمين الكفاح على مدى عقود ممتدة لينالوا الاستقلال عن الهيمنة الأوروبية ولم يكن هذا سهلاً، فقد فقد الملايين من الشهداء الأبرار أرواحهم دفاعاً عن دينهم وأوطانهم وتراثهم، وربما لم يظهر حتى الآن الاهتمام الكافي لإعطاء هؤلاء حقوقهم بعد أن ضحوا بكل شيء في سبيل أن تحيا أجيال لاحقة حياة كريمة فاضلة، فكأنهم ضحوا بما ضحوا ليمحو نتائج تفريط من عاش قبلهم في الدفاع عن الأرض والتراث والذين بأفعالهم الشنيعة تلك أدخلوا أنفسهم من بوابات التاريخ السوداء جزاءً وفاقاً لما قدمت أيديهم من العبث والتخاذل والاستبداد.

وقد تحقق الاستقلال بعد الكفاح، وأخذت شعوب بلاد العالم الإسلامي ينظرون في مدى تخلف مدنها ومدى تقدم مدن الشمال. . . وبمرور السنين ومع تطور وضع خطط التنمية تحسنت الأحوال عن ذي قبل، ولكن عندما نقيم الفرق بين مدن الشمال المتقدم ومدن الجنوب النامية نرى الفرق شاسعاً بين هذه وتلك: فعلى سبيل المثال يبلغ الناتج القومي لمجمل شعوب دول العالم العربي (٢٢ دولة) حوالى ٥٧٠ مليار دولار (عام ١٩٩٦م)، وهذا الرقم يشكل ٦٠٪ فقط من مجمل الإنتاج القومي لجمهورية إيطاليا وحدها، بينما عدد سكان العالم العربي يصل إلى حوالى ٢٦٠ مليون نسمة وعدد سكان إيطاليا ٥٨ مليون نسمة فقط! وما ينطبق على الاقتصاد ينطبق على نسبة الأمية، حيث متوسط نسبة الأمية في العالم العربي والإسلامي لا تقل عن ٥٠٪ في حين أن الأمية قد اختلفت من بين سكان بلدان عالم الشمال. . . كذلك إذا نظرنا لأحد معايير أدنى مستوى للثقافة العامة لرأينا أن متوسط توزيع الصحف في فرنسا هو ٢٠٥ صحف لكل ١٠٠٠ مواطن، وفي ألمانيا ٤١٧ لكل ١٠٠٠ مواطن. وفي إنجلترا ٤٣٣ لكل ١٠٠٠ مواطن، بينما الحال في العالم العربي والإسلامي كالاتي: في أوغندا صحيفتان لكل ١٠٠٠ مواطن وفي السنغال ٤ صحف لكل ١٠٠٠ مواطن، وفي باكستان ١٢ صحيفة لكل ١٠٠٠ مواطن، وفي تونس ٣٠ لكل ١٠٠٠ مواطن، وفي مصر ٨٨ لكل ١٠٠٠ مواطن.

وفي الإمكان سرد مقارنات عديدة عن مجالات متنوعة، ولكننا لسنا هنا في سبيل دراسة الفروق بين الدول النامية والدولة المتقدمة، فهي معروفة إجمالاً - أو هكذا يجب - لكل طالب جامعة أو باحث مبتدئ، ولكننا نحاول بما عرضناه تثبيت فكرة أن انطلاق الدول الإسلامية نحو التطور لا زال يتطلب المزيد من الجهد والتعاون والمثابرة ونشر العلم والتذكير بقيمة عقيدتنا وأمجاد أمتنا.

ويقودنا ما سبق وقدمناه إلى الحديث بشيء من التحليل في خصائص المدن الإسلامية التي تعطي المرء الانطباع والقناعة بأنها مميزة في كثير من

السمات عن غيرها من مدن العالم... وسواء أكانت هذه المدن في آسيا أو إفريقيا أو أوروبا، فالخصائص المشتركة لها تظهر أنها جميعاً نتاج للثقافة الإسلامية التي بدأت منذ أكثر من أربعة عشر قرناً من الزمن.

١ - تتميز المدن الإسلامية جميعاً بكثرة عدد المساجد فيها. فقد سادت لدى المسلمين الأول نزعة وجدانية عارمة بالمساجد، وقد نبتت تلك النزعة برؤية الصحابة الأول رضى الله عنهم أجمعين حب النبي ﷺ للمسجد. فقد كان عليه الصلاة والسلام يحبها، ويحث أمته على بنائها والارتباط بها والتعبد فيها.

وقد ذكر الإمام البخاري رضى الله عنه أن النبي ﷺ لما قدم المدينة مهاجراً بركت راحلته عند مربرد لغلامين من الأنصار، فدعا ﷺ الغلامين، فسأومهما بالمربرد ليتخذ مسجداً فقالا لا، بل نهبه لك يا رسول الله، فأبى رسول الله ﷺ أن يقبله منهما هبة حتى ابتاعه منهما، ثم بناه مسجداً، وطفق رسول الله ﷺ ينقل معهم اللبن في بنيانه.

وعن حبه عليه الصلاة والسلام للمساجد قوله: أحب البلاد إلى الله مساجدها. وقوله ﷺ: من بنى مسجداً لله تعالى يبتغى به وجه الله، بنى الله له بيتاً في الجنة.

ولقد حذر الله تعالى أولئك الذين قست قلوبهم فمنعوا الناس عن أن يذكروا اسم الله فيها، فقال تعالى: ﴿ومن أظلم ممن منع مساجد الله أن يذكر فيها اسمه وسعى في خرابها أولئك ما كان لهم أن يدخلوها إلا خائفين لهم في الدنيا خزي ولهم في الآخرة عذاب عظيم﴾ صدق الله العظيم.

ولقد اهتم المسلمون الأول عند بنائهم المدن الجديدة في الأمصار التي دخولها في بناء المساجد في وسط تلك المدن وعلى مقربة من مقر الحاكم أو الوالي.

واتخذ المسلمون المساجد بعد بنائها مراكز للصلاة والدعاء وقراءة القرآن الكريم وحفظه وتحفيظه، واتخذوها مؤسسات خيرية لمساعدة المعوزين والفقراء واليتامى، وإحياء ليالي شهر رمضان المعظم، ومراكز

تجميع لرحلات الحج والعمرة... ثم زادت القيمة العلمية للمساجد بإنشاء المدارس والجامعات بها، كما رأينا في مدرسة نيسابور عام ٣٤٩هـ/ ٩٦٠م، والمدارس النظامية في بغداد عام ٤٥٧هـ/ ١٠٦٥م وفي بلخ والموصل وغزنة ومرو في القرن الخامس الهجري (الحادي عشر الميلادي) وفي القاهرة والقدس في القرن السادس الهجري (الثاني عشر الميلادي) وفي تونس في القرن السابع الهجري (الثالث عشر الميلادي) وفي بخاري وسمرقند في القرن الثامن الهجري (الرابع عشر الميلادي) وفي غيرها، وقد كانت جميعها مدارس للعلم الديني والتطبيقي والتجريبي على نطاق واسع، مما ساعد مباشرة على تطور الحياة الإسلامية في شتى فروع المعرفة.

٢ - وفرة القلاع والحصون والأبنية ذات الفن الإسلامي. ويعود اهتمام المسلمين بذلك إلى كثرة الأعداء الحاقدين على الإسلام مما اضطر سكان المدن الإسلامية ليقوموا بتحصينها درءاً للأخطار وحماية للنساء والأطفال والشيوخ ممن يقطنون تلك المدن. ولقد برع المسلمون الأول في تحصين المدن الجديدة التي بنوها لأول مرة في البلدان التي دخلوها، وكان اختيار مواقع تلك المدن في حد ذاته اختياراً يظهر مدى حسهم العسكري والأمني لتكون المدينة في موقع طبيعي حصين، ثم يقومون ببناء سور دائري (عادة) من حولها، تقف أبراج عالية في أركانها ليتمكن الجند من مراقبة ومتابعة المناطق الجغرافية المحيطة بمدينتهم. وقد رأينا الأمويين يشيدون عدداً واسعاً من القلاع والحصون في مناطق بجنوب آسيا الصغرى لكي تحمي حدود دولتهم الشمالية من أخطر أعداء الإسلام (الدولة البيزنطية)، ولقد قامت تلك التحصينات بدورها على مدى خمسة قرون تقريباً إلى أن اقتحمتها جحافل الصليبيين في العصور الوسطى (عام ٤٨٩هـ/ ١٠٩٥م) ثم نرى الدولة السلجوقية والدولة الأيوبية تقومان ببناء أعظم المنشآت التحصينية في تاريخ الشرق الأوسط وخاصة في مصر والشام وجنوب فلسطين لاحتواء الخطر الصليبي، فرأينا تحصينات قلعة حلب، وقلعة صلاح الدين بالقاهرة، وقلعة أيلة بجنوب فلسطين، وتحصينات عديدة مشابهة في دمشق وحمص

والموصل... الخ. وما حدث في الشرق الأوسط حدث في شمال إفريقيا حيث أسس الفاطميون مدينة المهديّة الهامة لتكون عاصمة لهم هناك قبل دخولهم القاهرة، وبلغت قوة تحصينها أن أبوابها كانت مصفحة بالحديد! وما يقال عن القلاع والحصون يقال كذلك عن المباني ذات الطراز الإسلامي المميز، حيث أظهرت للعالم أن المسلمين قد تمكنوا من تأسيس مدرسة راقية للفن المعماري الأصيل يجمع ما بين جمال الشكل وقوة البنيان والبساطة من الداخل والخارج مع اتقان الصنعة ودقة النقوش وهندستها سواء في الجدران أو الأرضيات أو الأسقف أو الأعمدة في أشكال متناسقة بديعة التشكيل.

٣ - ومن صفات المدن الإسلامية كذلك، وجود أدبيات التراث الإسلامي كافة مكتبات المدن الإسلامية من مصاحف وكتب السنة، وكتب الشريعة وكتب وموسوعات التاريخ الإسلامي. وإذا كانت المكتبات تدل على الشكل الديني والثقافي للمجتمع، فإن ما فيها من كتب إنما يدل على نوع ذلك الشكل الديني والثقافي. وتبارى كل دور النشر في مدن الدول الإسلامية في طباعة المصحف الشريف، وتفسيراته، وتجيد في طباعته وإخراجه وتجليده وهو كتاب الله العزيز الذي لا يأتيه الباطل، وهو دستور المسلمين الذي إن أخذوا به اهتدوا، وإن فرطوا فيه ضلوا. وما يقال عن الاهتمام بالمصاحف يقال أيضاً عن نشر وطباعة كتب السنة الشريفة للرسول محمد ﷺ نبي الله الذي أزاح الضلالة والغلت، بهدف إنماء حبه وتقديره في قلوب الأجيال المتلاحقة. وكذلك نشر وطبع كتب الشريعة والفقه والتاريخ الإسلامي بهدف تعريف المسلمين بشريعتهم وتاريخهم الذي خطه أولئك الأقدمون في أسطر من نور عبارة لأولي الألباب ممن من الله تعالى عليهم بالحكمة ليتعظوا من السير والوقائع.

٤ - وتتصف مدن بلدان العالم الإسلامي باحتفالها بالأعياد الإسلامية العديدة، وخاصة في شهر رمضان وبدايات الأشهر الهجرية، ورأس السنة الهجرية، ويوم عرفات (يوم الحج الأعظم)، وفي كثير من تلك البلدان نرى مظاهر تلك الاحتفالات على مستويين شعبي ورسمي، فالأول يبدو في تزيين المساجد والشوارع والميادين بالأنوار ووضع موائد لإطعام الفقراء وعابري

السبيل من صوم شهر رمضان الكريم، والصوم في بدايات الأشهر الهجرية وفي وسطها وفي يوم عرفات وفي غيره من الأيام كأعمال مقربة إلى حضرة علام الغيوب يوم لا ينفع مال ولا بنون إلا من أتى الله بقلب سليم. أما مظاهر الاحتفال الرسمي، فيظهر في مشاركة حكومات دول العالم الإسلامي بتبادل التهاني الرسمية فيما بينها في تلك المناسبات، وإرسال مندوبين عنها للمشاركة في تلك الاحتفالات، ونشر الوقائع في الصحف ووسائل الإعلام الرسمية بل وإعطاء أيام عطلة عامة تشجيعاً منها لفئات الشعب للاحتفال بتلك المناسبات الدينية المحببة لنفوس عامة الناس.

٥ - ارتداء عامة الناس في مدن بلدان العالم الإسلامي الزي الإسلامي التقليدي وخاصة النساء. ويتميز هذا الزي بالاحتشام وتغطية الرأس للرجال والنساء وارتداء جلاباب يغطي معالم الجسد وحتى أسفل الساقين، والغرض منه إظهار العفة والوقار، كما يطلق العديد من الرجال لحاهم وشواربهم وهي من سنن النبي ﷺ. وبالرغم من أن جميع الأديان السماوية قد دعت لحجاب المرأة إلا أن نساء المسلمين أكثر احتفاظاً بهذا التقليد من نساء بقية الأديان. ومن أجل ذلك نرى أعداداً غفيرة من المحلات التي تبيع تلك الألبسة وتتفنن العديد من المصانع في تزيينها وتجميلها لتناسب كافة الأذواق والمناسبات والأعمال. وتبدو مظاهر ارتداء تلك الملبوسات في الأعياد الإسلامية العديدة، كما تظهر عند الصلاة وعند الاستعداد لأداء مناسك الحج والعمرة إلى بيت الله الحرام.

٦ - ومن أهم خصائص مدن بلدان العالم الإسلامي كثرة إطلاق أسماء الصحابة والتابعين لهم، وأبطال التاريخ الإسلامي على شوارعها وميادينها، وهي ظاهرة واسعة الانتشار، وتدل دلالة قاطعة على مدى معرفة السكان الحاليين للمدن الإسلامية أعمال الصحابة وأبطال التاريخ الإسلامي، كما تدل على رغبتهم في إحياء نهضتهم السابقة والاقتداء بتدين الذين بذلوا الكثير من أجل نشر الدين وإعلاء شأن الإسلام الذي يحث على المودة والإخاء والسلام بين الناس.

وهذه الموسوعة تسعى لتحقيق هدفين أساسيين؛ الأول هو تبصير أبناء بلدان العالم العربي والإسلامي بتراث الجانب الأكبر من مدن العالم الإسلامي، والثاني هو إظهار مدى الترابط الحضاري والتاريخي بين كافة أرجاء العالم الإسلامي والذي شكل بنياناً متصل الأرض وإن اختلفت لغات سكانه أو لهجات قاطنيه.

ولقد تم اختيار أهم ألف مدينة وميناء تغطي كافة بلدان العالم الإسلامي، وتم التركيز على المدن الكبرى والمتوسطة والصغيرة والتي لعبت دوراً هاماً في التاريخ والحضارة الإسلامية، كما تم تغطية أغلب المدن التاريخية والتي انطلقت منها الفتوحات الإسلامية.

وفي كل مدينة سيجد القارئ معلومات أساسية عن الموقع والبلد وعدد السكان، وأهم الأنشطة الاقتصادية ومتى دخلها الإسلام وأهم معالمها الإسلامية والتاريخية كلما تسنى السبيل لذلك.

ولقد استعنت بأسس واضحة أثناء اختيار مدن الموسوعة، فقد وجدت كما كان متوقعاً أن عدد مدن العالم الإسلامي يفوق العدد المحدد في الموسوعة بكثير ولهذا كان الاختيار منصباً لتحقيق ما يلي:

أ - الأهمية التاريخية لمدن الموسوعة، حيث اتضح أن لمدن الموسوعة دوراً واضحاً في نشر وترسيخ الإسلام بين سكانها والمناطق المحيطة بها.

ب - الأهمية الجغرافية، لأن هذه المدن توضح لنا كيف ومتى تمكن المسلمون من فتح هذه المدن على مدى العصور وفي شتى البقاع الجغرافية وكيف استقروا فيها، كما توضح لماذا بنى المسلمون مدنهم وكيف طوروها لتكون مرتكزاً لهم في الأرض المتسعة التي وصلوها عبر السنين.

ج - الأهمية السياسية، حيث تم إدراج كل عواصم بلدان العالم الإسلامي وأهم الموانئ والمدن الصناعية والتجارية، وكيف أن مدناً معينة لعبت أدواراً سياسية كبرى لصالح انتصار الإسلام والمسلمين.

د - إن المدن الإسلامية التي ذكرت في مناطق الوجود الإسلامي بجنوب أوروبا وجنوب روسيا وغرب الصين وفي مناطق عديدة من شبه القارة الهندية، هي مدن إسلامية فتحتها المسلمون منذ قرون عدة أو قاموا

ببنائها وتطويرها، وبعضاً منها شهد قيام دولٍ إسلامية سطرت بحروف مضيئة قصة نجاح المسلمين وتطورهم وانتصارهم على أعدائهم، وقد بقي سكانها مسلمين حتى يومنا هذا على عكس مدن كانت إسلامية لفترة من الوقت واختفى منها المسلمون في كثير من بقاع البحر المتوسط وإسبانيا، وبالتالي تم استبعادها، ولا شك أن تعريف القاريء بانتماء تلك المدن للعالم الإسلامي بغض النظر عن موقعها الجغرافي، يعد أمراً ضرورياً لتقوية روح التوحد بين شعوب العالم الإسلامي، فكم هو إيجابي أن يشعر مسلمو الشرق الأوسط بأن هناك مدناً إسلامية في الهند والصين وروسيا ويوغسلافيا والبوسنة وجنوب روسيا، يجب الارتباط معها ودعمها وفقاً لمبدأ التكافل الإسلامي المعروف.

ولكم يؤسفني أن لا أتمكن أن أدرج مدناً عاش فيها الإسلام قروناً ممتدة ثم عبث الأقدار بمقدرات المسلمين بها أو عبث المسلمون أنفسهم بأقدارهم عندما افتتنوا بمباهج الحياة الدنيا وفرطوا في أسس الدين وتحالفوا مع أعداء الخارج فضاعت بلدانهم ومدنهم لتسقط في أيدي هؤلاء الأعداء. ولعل أشهر مثال على ذلك بلاد الأندلس التي كانت بحق إحدى أيقونات العالم الإسلامي منذ عام ٩٣هـ/ ٧١٠م وحتى عام ٨٩٧هـ/ ١٤٩٢م. ولكم كان يسعدني أن أكتب عن ما لا يقل عن ثلاثين مدينة أندلسية عريقة كانت جميعاً منارات للرقى والحضارة والعلم والأدب والفن ولكنها الآن في أيدي غير المسلمين. ومهما كان الأمر، فالتاريخ لا يموت ومعالم الإسلام في الأندلس وإن بقيت في أعداد لا حصر لها من الآثار إلا أن مشاعل الحضارة الأوروبية الحديثة كانت بكل تأكيد قد اقتبست من أضواء معارف وعلوم المسلمين في الأندلس على مدى ثمانية قرون من الزمن.

وإذا كان هذا قد حدث في الأندلس فقد حدث في أغلب جزر البحر المتوسط وفي الهند التي ساعد الأنجليز الهندوس فيها على إضعاف المسلمين والإسلام مما جعل المسلمين أقلية هناك بعد أن عاشت الهند في ظلال الإسلام حوالي ألف سنة مما يعد للبشر. ولسنا في حاجة إلى التذكير بالآثار هناك:

إن آثارنا تدل علينا فانظروا بعدنا إلى الآثار

ولقد فقد المسلمون أراضي شاسعة أخرى في وسط أوروبا وجنوب روسيا وغربي الصين ووسط وشرق إفريقيا نتيجة تحالف الأعداء ضدهم وضعف المسلمين وتقاتلهم مع بعضهم البعض نتيجة للأطماع والدسائس وحب الملك، مما أخضع الملايين من السكان المسلمين اليوم لحكم شعوب وقوميات غير إسلامية.

ولقد رتبت مدن الموسوعة ترتيباً أبجدياً عربياً من أولها لآخرها، حتى يتسنى لأي قارئ استخراج المدينة التي يود الإحاطة بها بسرعة ويسر.

وقد دعمت الموسوعة بفهرسين في نهايتها، الأول: بسرد كامل لمجمل الألف مدينة التي تحويها الموسوعة والثاني يحوي سرداً لكل المدن التي تنتمي إلى كل بلد إسلامي على حده (مرتبة أيضاً ترتيباً أبجدياً عربياً).

ثم أنه تم استخراج الاسم الأجنبي لكل مدينة من مدن الموسوعة وكتابته بجوار اسمها العربي ليتسنى للقارئ معرفة ذلك الاسم ول يتمكن إن أراد من تحديده إما في الأطالس الجغرافية الأجنبية، أو في دوائر المعارف الأجنبية ليزيد من معلوماته عن تلك المدينة بأي قدر مستطاع له. ولقد كان تحديد تلك الأسماء أمراً صعباً خاصة وأن الكثير من أسماء المدن لها منطوق أجنبي لا يتطابق مع منطوقها العربي. ثم أرفقت في نهاية الموسوعة كذلك خريطة شاملة لمجمل بقاع العالم الإسلامي ليتبين القارئ المساحة الكبيرة التي يعيش فيها المسلمون اليوم...

وإني، عندما أقدم هذه الموسوعة للقارئ الكريم في العالم العربي والإسلامي أدعو الله تعالى أن يقبل الجهد الذي بذلته على مدى سنوات إعدادها، وأن يجعله سبحانه وتعالى خدمة لدينه، وحباً لرسوله ﷺ، وعملاً صالحاً ألقى به وجهه الكريم.
والله تعالى ولي التوفيق.

عبد الحكيم العفيفي

[١] أبا Aba

مدينة في أقصى جنوب شرق نيجيريا، تبعد عن مدينة بورت هاركورت بحوالى ٥٠ كم وإلى شمالها الشرقي، وتتصل بها وبغيرها من مدن نيجيريا الأخرى بطرق مواصلات برية وحديدية جيدة. وكان الإسلام قد دخل مناطق نيجيريا منذ القرن الثاني عشر الميلادي (السادس الهجري) وانتشر بين أهلها حتى أصبح الديانة الأولى بالبلاد. ويعمل سكان المدينة بالتجارة والصناعة وخاصة في منتجات الزيوت والكاكاو وبعض الصناعات الخفيفة والمنسوجات.

[٢] إبادان Ibadan

مدينة كبرى في أقصى جنوب غرب جمهورية نيجيريا وهي عاصمة ولاية يوربا، تقع شمال مدينة لاجوس العاصمة بحوالى ١٥٠ كم، وتتصل بها وبغيرها من مدن البلاد بطرق مواصلات برية وحديدية عديدة، وسكانها البالغ عددهم حوالى ١,٢ مليون نسمة ينحدرون من أصول قبائل اليوربا التي سميت الولاية باسمهم.

وفي المدينة جامعة معروفة والعديد من المساجد، ويعمل سكانها في تجارة الزيوت والمنسوجات والصناعات الغذائية والدخان والصفائح وغيرها من المنتجات.

[٣] أبها Abha

مدينة قديمة بمنطقة عسير في جنوب غرب المملكة العربية السعودية الآن، وهي مدينة ترتفع عن سطح البحر بحوالي ألفي متر، وعدد سكانها حوالي ١٥٥ ألف نسمة. تتصل المدينة بطرق مواصلات برية جيدة ممتدة في العديد من مدن المملكة سواء المجاورة أو البعيدة، وهي تتمتع بازدهار تجاري وعمراني واسع، وفيها مطار دولي نشط، ومدارس عديدة ومساجد عامرة، وقد خطت بها العديد من المنتزهات والحدائق والتي ترويه كميات كافية من الأمطار مما يجعلها تشتهر بالمنتجات الزراعية العديدة التي تنتجها أرضها. ومن أهم معالم المدينة القلاع العثمانية (مثل قلعة أبو خيال، وقلعة الدقل، وقلعة شمسان)، وتقوم الحكومة الآن بتحويل المدينة إلى مدينة تليفريك (مركبات معلقة بين قمم الجبال تتحرك صاعدة هابطة بين محطات)، ومن أهم قراها السياحية قرية الحبله وقرية القرعاء، وقرية السوده.

[٤] أبوت آباد Abbottabad

مدينة في شمال باكستان، غرب الحدود مع كشمير بحوالي ٢٥ كم، في مقاطعة هازارا وعلى مقربة من سد نوشاهرا Naushahra بحوالي ٣٠ كم، وقد دخلها الإسلام في عهد الدولة الغزنوية في بداية القرن الخامس الهجري (الحادي عشر الميلادي) حيث شهدت عصر ازدهار كبير. ويعمل سكان المدينة البالغ عددهم حوالي مائة ألف نسمة في عدد من أوجه النشاط الاقتصادي وخاصة التجارية منها، علاوة على بعض الصناعات الخفيفة واليدوية.

[٥] أبوجا Abuja

مدينة في وسط نيجيريا، جنوب مدينة كادونا بحوالي ٢٠٠ كم، وشرق مدينة بيدا بحوالي ١٧٠ كم، وتتصل بهما وبغيرهما من مدن البلاد بطرق مواصلات برية ممتدة. وكان الإسلام قد دخل مناطق نيجيريا منذ القرن

الثاني عشر الميلادي (السادس الهجري) عن طريق قوافل التجار من شمال إفريقيا، ودولتي مالي وسنغاي الإسلاميتين بغرب إفريقيا، انتشر بسرعة بين أهلها حتى أصبح الديانة الأولى في واحدة من أكبر بلدان العالم الإسلامي ويعمل سكان المدينة بالتجارة والصناعة وخاصة في إنتاج الزيوت والمنسوجات والصناعات الغذائية.

[٦] أبشيه Abéché

مدينة من مدن تشاد التاريخية، تقع في منتصف شرق البلاد على بعد حوالي ١٣٠ كم غرب الحدود السودانية. دخلها الإسلام عن طريق التجار العرب من السودان وليبيا منذ القرن الأول الهجري وأخذ ينتشر تدريجياً بين أهلها. وقد أقام في هذه المدينة الفقيه عبد الكريم بن جماع. كانت عاصمة لشرق تشاد في القرن السابع عشر الميلادي. وقد بقيت تلك المملكة حتى دخول الاستعمار الفرنسي تشاد في بداية القرن العشرين الميلادي. وقد ساعدت المدينة في نشر وترسيخ الإسلام في بقية مدن وقرى المنطقة، وذلك نظراً لازدهارها التجاري.

وقد أسس بمدينة أبشه الشيخ محمد عليش بعد تخرجه من الأزهر الشريف معهداً إسلامياً علمياً عام ١٩٤٦م، كان يتبع الأزهر بالقاهرة، وقد حاربت فرنسا المعهد وأغلقتته عام ١٩٥٣م، ورخّلت الشيخ عليش إلى السودان. وقد تحول علماء وطلبة هذا المعهد إلى المساجد العديدة بالمدينة لترسيخ العقيدة والشريعة الإسلامية علاوة على اللغة العربية.

[٧] أبو ظبي Abu Dhabi

مدينة كبيرة مشهورة وعاصمة دولة الإمارات العربية المتحدة. تقع في وسط شمال الإمارات وتطل على الخليج العربي، وعلى بعد نحو ٢٠٠ كم من مضيق هرمز ونحو ١٢٠ كم من مدينة دبي وإلى الغرب منها، وتتصل بها وبغيرها من مدن البلاد بطريق بري ساحلي طويل يتوازي مع ساحل الخليج العربي.

والمدينة بنيت فوق لسان متسع من الأرض (شبه جزيرة) داخل مياه الخليج، وهي محاطة بسياج مزدان من الأشجار والحدائق المزهرة، وفيها العديد من المباني المعمارية الضخمة التي تجعلها غاصة بالنشاط والازدهار، ويبلغ عدد الحدائق بالمدينة أكثر من ثلاثين حديقة، وإذا عرفنا أن المدينة كانت في الماضي الغابر مجرد صحراء وباتت الآن واحة خضراء يانعة لأدركنا مدى تغيرها وتطورها إلى الأفضل في خلال فترة زمنية صغيرة. ومع ذلك فالمدينة تحافظ على تراث الأجداد. وقد أنشئ بها مؤخراً جمعية لإحياء التراث الشعبي، وهي تشبه الجامعة في هدفها لجمع التراث الشعبي ودراسته.

وبالإضافة إلى ذلك يوجد بالمدينة قلعة تسمى قلعة قصر الحصن وهي قلعة من قلاع التراث القديم نسبياً يزورها محبو ودارسو التاريخ الإسلامي العريق.

ويبلغ عدد سكان المدينة حوالي ٣٥٠ ألف نسمة يعملون في العديد من أوجه النشاط الاقتصادي وخاصة التجاري منها.

[٨] أبو عريش Abu-Arish

مدينة سعودية تقع شمال الحدود اليمنية بحوالي ٨٠ كم وعلى مسافة حوالي ٥٠ كم من ساحل البحر الأحمر، وعلى مسافة حوالي ٥٠ كم كذلك من مدينة جيزان. دخلها الإسلام في العصر المبكر، وشهدت عصور ازدهار ممتدة، وتمتع أهلها بمستوى تجاري جيد لوقوعها على طريق التجارة الواصل من اليمن جنوباً والشام شمالاً.

[٩] أبيدجان Abidjan

مدينة كبرى وعاصمة جمهورية ساحل العاج ومينائها العام، وهي من مدن الجنوب وتقع على خليج غينيا وعلى بعد حوالي ١٠٠ كم جنوب مدينة يواك. دخلها الإسلام عن طريق مملكة مالي الإسلامية بغرب إفريقيا وذلك

في القرن الثالث عشر الميلادي (السابع الهجري) وانتشر فيها حتى احتلتها فرنسا عام ١٨٤٠م وكافحت لنيل الاستقلال الذي تحقق عام ١٩٦٠م، وفي عام ١٩٨٥م حولت اسمها من الاسم الأنجليزي Ivory Coast إلى الاسم الفرنسي Cote D'Ivoire والمدينة من المدن المزدهرة تجارياً وخاصة في منتجات البن والكافور والمنجنيز والأخشاب والمطاط. وقد ساعد على ازدهار المدينة بعد الحرب العالمية الثانية حفر قناة ملاحية لزيادة التجارة والصناعة حولها. ويبلغ عدد سكانها حوالي ٢ مليون نسمة تقريباً.

[١٠] الأبييض (Abyad) (Obeid (El obeid)

مدينة سودانية في محافظة (ولاية) كوردفان، تقع على مسافة حوالي ٤٠٠ كم جنوب غربي الخرطوم، وتعد مركزاً تجارياً هاماً. والمدينة تقع عند ملتقى طرق طويلة تنتهي إلى المناطق البعيدة في جنوب وغرب السودان، وهي متصلة بخط السكك الحديدية الطويل الممتد من سنار وحتى تبالا في غرب البلاد، كما أنها تتصل بمدينة الخرطوم بطرق برية وحديدية ممتدة. وكانت السكك الحديدية قد دخلت السودان منذ عام ١٣١٥هـ / ١٨٩٨م.

وكان الإسلام قد دخل إلى السودان منذ القرن الأول الهجري عن طريق قوافل التجارة الآتية من مصر، وعاشت المدينة عصور استقرار حتى احتلتها انجلترا في نهاية القرن التاسع عشر الميلادي.

ويعمل سكان المدينة في عدد من الأنشطة الاقتصادية وخاصة التجارية منها، ويبلغ عددهم حوالي ١٥٠ ألف نسمة تقريباً.

[١١] أبيوكوتا Abeokuta

مدينة من مدن جنوب غرب نيجيريا تقع في منتصف المسافة بين مدينتي لاجوس وإيبادان (حوالي ١٠٠ كم من كل منهما) وتتصل بهما وبغيرهما من مدن نيجيريا بطرق مواصلات برية وحديدية عديدة.

ولقد استخدمت المدينة في الماضي كمقر رئيسي لتجارة الرقيق في

غرب إفريقيا وكانت مساكنها مبنية بالطين اللبن، ولكنها اليوم تعد من المدن الكبيرة في البلاد ويسكنها حوالى نصف مليون نسمة. ويعمل سكان المدينة بالتجارة والصناعة خاصة في منتجات الزيوت والمنسوجات والصناعات الغذائية وغيرها.

[١٢] أتا بوبو Atapupu

مدينة في وسط شمال جزيرة تيمور الإندونيسية، تبعد عن مدينة ديلي بحوالى ١٠٠ كم، وتتصل بها وبغيرها من مدن الجزيرة بطرق مواصلات برية طويلة.

ويعمل سكان المدينة في العديد من أوجه الأنشطة التجارية والصناعية، وخاصة في منتجات الصناعات الغذائية والمعدنية والصناعات الهندسية والمنسوجات والبن والتوابل والأرز.

وكان الإسلام قد دخل وانتشر في مدن أندونيسيا منذ القرن الخامس عشر الميلادي (التاسع الهجري) عن طريق قوافل التجار الآتية من الهند الإسلامية وعمان والجزيرة العربية، وأصبح اليوم الديانة الأولى هناك.

[١٣] آتار Atar

مدينة موريتانية معروفة في وسط غرب موريتانيا، تبعد عن مدينة نواكشوط العاصمة بحوالى ٤٠٠ كم وإلى شمالها الشرقي، وتتصل بها وبغيرها من مدن البلاد بطريق بري طويل.

وكان سكان موريتانيا قد دخلوا كافة في دين الإسلام بحلول القرن السادس الهجري (الثاني عشر الميلادي)، حيث عاشت البلاد في استقرار حتى تعرضت للأطماع الاستعمارية الأوروبية ولكنها استقلت عام ١٣٧٩هـ/ ١٩٦٠م.

ويعمل سكان المدينة حالياً في عدد من الأنشطة الاقتصادية وخاصة التجارية منها، علاوة على وجود بعض الصناعات اليدوية المحلية.

[١٤] أتوك Attock

مدينة في شمال باكستان على نهر أندوس، تقع شمال غرب مدينة روالبندي بحوالي ١٠٠ كم، وعلى بعد حوالي ١٥٠ كم شرق الحدود مع أفغانستان، وقد دخلها الإسلام في بداية القرن الخامس الهجري (الحادي عشر الميلادي) في عهد الدولة الغزنوية ببلاد ما وراء النهر حيث شهدت عصر ازدهار واسع.

ويصل عدد سكان المدينة إلى أربعين ألف نسمة يعملون في عدد من أوجه النشاط الاقتصادي.

[١٥] آتي Ati

مدينة في وسط تشاد تقع غرب مدينة أم هاجر بحوالي ١٢٠ كم، وهي إحدى المدن الهامة بتشاد التي تقع في منتصف الطريق البري الذي يصل شرق تشاد عند مدينة أدرى بغربها عند مدينة نجامينا (العاصمة) وبطول حوالي ٧٠٠ كم وقد دخل الإسلام تشاد منذ القرن الأول الهجري مع التجار العرب والبربر من شمال إفريقيا، وأخذ ينتشر بها مدناً وقرى حتى أصبح الديانة الأولى هناك.

والمدينة من المدن التجارية الهامة وخاصة في منتجات القطن والملح وبعض الصناعات اليدوية.

[١٦] أجادس Agadés (Agadez)

مدينة من مدن جمهورية النيجر جنوب غرب جبال باجزان بغرب إفريقيا، تقع على الطريق البري الطويل الواصل إلى العاصمة نيامي، والتي تبعد عنها بحوالي ١٠٠٠ كم وقد دخلها الإسلام (مثلها في ذلك مثل بقية مناطق النيجر) في القرن الحادي عشر الميلادي (الخامس الهجري) عن طريق دولة المرابطين بشمال إفريقيا. وقد شهدت ازدهاراً واسعاً حتى عام ١٩٠٠ م عندما احتلتها فرنسا.

والمدينة من المدن التجارية المعروفة بتجارة الفول السوداني والحبوب والقطن، ويبلغ عدد سكانها حوالي ٥٠ ألف نسمة تقريباً.

[١٧] أجادير: (رأس غير) Agadir

مدينة وميناء بحري عريق بالمملكة المغربية عند مصب نهر السوس على مقربة من رأس غير أحد رؤوس الشاطئ. أسسها الفينيقيون وأطلقوا عليها اسم (جدير) ثم حرف الاسم إلى أجادير (أكادير).

وقد خضعت تلك المدينة للاحتلال البرتغالي عام ٩٠٩هـ / ١٥٠٤م مما مكنتهم مع الأسباب من زيادة أطماعهم الاستعمارية واحتلال مجمل مدن شواطئ المغرب الأقصى المطلة على المحيط الأطلسي وحتى جبل طارق بحلول عام ٩٢٥هـ / ١٥٢١.

وبعد عشرين عاماً على ذلك قام مؤسس الدولة السعدية بالمغرب بإخراجهم وشهدت المدينة عصر ازدهار جديد. وعلى مقربة من أجادير (أغادير) هناك قرية ساحلية تقع على وادي البنان الذي يسميه السكان وادي الموز، وتسمى تلك القرية بقرية (أورير) وبحلول فصل الصيف تزدهم عن آخرها بالمصطافين من سكان المغرب أو من الزائرين الأجانب للتمتع بمناظرها الطبيعية.

وتجدر الإشارة إلى أن مدينة أجادير قد شهدت عام ١٣٧٩هـ / ١٩٦٠م زلزالاً شديداً مما أدى إلى مصرع ١٢ ألف شخص وإصابة خمسين ألفاً آخرين، ومع ذلك فقد تم إعادة بناء وإصلاح ما خلفه الزلزال من أضرار ويبلغ عدد سكان المدينة حالياً حوالي ٣٠٠ ألف نسمة تقريباً.

[١٨] أجارتالا Agartala

مدينة كبيرة في شرق بنجلاديش على الحدود الدولية مع جمهورية بورما، تبعد عن مدينة دكا العاصمة بحوالي ١٢٠ كم وإلى الشرق منها، وتتصل بها وبغيرها من مدن البلاد بطرق مواصلات برية وحديدية ممتدة.

ويعمل سكان المدينة في العديد من أوجه النشاط التجاري والصناعي وخاصة في إنتاج الحرير والمنسوجات وفي الصناعات الغذائية واليدوية وبعض الصناعات الخفيفة التي يحتاجونها.

وكان الإسلام قد انتشر بمدن بنجلاديش في القرن الخامس الهجري (الحادي عشر الميلادي) في عهد الدولة الغزنوية ببلاد ما وراء النهر.

[١٩] أجدابية Ajdabiyah

مدينة ليبية ساحلية عامرة بالسكان تقع شرق خليج سرت وإلى الجنوب من مدينة بني غازي بحوالي ٥٠ كم، وهي مدينة عريقة كان بها سور حجري على البحر، وبنى بها المسلمون الأول مسجداً وسكنوها مع البربر إلى أن انتشر فيها الإسلام، وتحيط المدينة الحقول وأشجار النخيل وفيها مراعي جيدة، وكانت قد شهدت عصور ازدهار في القرن السادس الهجري (الثاني عشر الميلادي) ويعمل سكان المدينة حالياً في عدد من المشروعات الاقتصادية وخاصة التجارية منها، ويبلغ عددهم حوالي ٣٥ ألف نسمة تقريباً.

[٢٠] أجرا Agra

هي عاصمة إمبراطورية المغول الإسلامية في العصور الوسطى، وواحدة من أشهر المدن الإسلامية في الهند. تقع على نهر جومنا عند ملتقى طرق هامة في شمال وسط الهند مما يزيد من أهميتها التجارية والاستراتيجية، وهي على بعد حوالي ٦٠ كم غرب مدينة فيروز أباد وقد دخل الإسلام المدينة على عهد الدولة الغزنوية في القرن الخامس الهجري وأخذت تزدهر حتى اتخذها السلطان بابر ظهير الدين عاصمة لدولته الإسلامية الواسعة بالهند، وأخذ ينشر الإسلام في مناطق واسعة من بلاد الهند، وازدهرت المدينة كذلك في عهد جهان كيروشا الذي بنى مسجد وقصر تاج محل بالمدينة الذي يعد تحفة من الإبداع الفني الإسلامي والذي

يقع على نهر الجمنا وتحيطه الحدائق الغناء والذي بُني عام ١٠٣٩هـ / ١٦٢٩م.

ومن أهم آثار المدينة الإسلامية كذلك مسجد اللؤلؤة الضخم والذي بُني عام ١٠٦٤هـ / ١٦٥٣م، وكذلك القلعة الحمراء التي تعود للعصر المغولي الإسلامي المزدهر، وهي مبنى ضخم تعلوه قباب عالية لمسجد واسع هناك، وهناك كذلك مقبرة اعتماد الدولة، وهي من العصر المغولي أيضاً.

ويبلغ عدد سكان المدينة حالياً حوالى مليون نسمة تقريباً يعملون في العديد من أوجه النشاط الاقتصادي.

[٢١] أَجْمَر Ajmer

مدينة هندية تقع وسط ولاية أجمر ميروارا، وهي مدينة جيدة البناء تحوى العديد من الآثار، وتبعد عن دلهي العاصمة بحوالى ٣٥٠ كم وإلى الجنوب الغربي منها.

وقد دخل الإسلام المدينة في بداية القرن الخامس الهجري (الحادي عشر الميلادي) بواسطة محمود الغزنوي صاحب الدولة الغزنوية الإسلامية في بلاد ما وراء النهر وقد شهدت عصور ازدهار إسلامية متتالية حتى احتلت من الجيش البريطاني في القرن الثامن عشر الميلادي.

ويعيش في المدينة اليوم حوالى ١,٥ مليون نسمة يعملون في العديد من أوجه النشاط التجاري والصناعي.

[٢٢] الإحساء Alah'saa

مدينة سعودية في واحة عامرة بالخيرات بجنوب المنطقة الشرقية، وهي أكبر واحة طبيعية في المملكة. وهي تقع بين الخليج العربي شرقاً وصحراء الدهناء غرباً. ويبلغ عدد ساكن الإحساء حوالى ٦٠٠ ألف نسمة.

وقد دخلت المدينة الإسلام في سنواته الأولى على عهد النبي ﷺ

وبنى بها ﷺ ثاني مسجد في تاريخ الإسلام أقيمت فيه صلاة الجمعة بعد المسجد النبوي الشريف، ومسجدها هذا يسمى مسجد جواتا.

وقد تعرضت الإحساء للاحتلال البرتغالي لأهميتها وموقعها عام ٩٢٧هـ/١٥٢١م واستمروا فيها حتى طردهم العثمانيون عام ٩٥٨هـ/١٥٥٠م وترتبط المدينة بطرق برية جيدة مع معظم المدن والبلدان المجاورة، ويتمتع سكانها بالعديد من الحدائق والمنتزهات (مثل حديقة عين النجم، وحديقة الأستاذ) وهي تشتهر بنخيلها حيث بها ٢ مليون نخلة، كما أن بها العديد من المساجد مثل: المسجد الكبير الذي بناه الإمام فيصل بن تركي آل سعود وهو على الطراز الأندلسي العريق.

ومن أشهر آثار المدينة: منطقة ميناء العقير، وقصر صاهود، وقصر إبراهيم الأثريان.

[٢٣] أحمدآباد Ahmedabad

مدينة هندية استراتيجية من أهم وأكبر مدن غرب الهند، وهي عند ملتقى طرق برية وحديدية توصلها بأهم مدن الهند وهي تقع على مسافة حوالي ٥٠٠ كم من بومباي، وعلى مسافة حوالي ١٥٠ كم من خليج كامباي وإلى الشمال منه، وهو الخليج المتصل ببحر العرب، وموقع المدينة يجعلها تتمتع بمناظر طبيعية خلابة، وقد دخلها الإسلام في القرن الخامس الهجري (الحادي عشر الميلادي) في عهد الدولة الغزنوية ببلاد ما وراء النهر. ويعيش بالمدينة حوالي ثلاثة ملايين نسمة يعملون في العديد من أوجه النشاط التجاري والصناعي، وخاصة في إنتاج الآلات والمنسوجات والصناعات الخفيفة والصناعات الغذائية والحزير والتوابل وبعض الصناعات اليدوية.

[٢٤] أحمدپور Ahmedpur

مدينة باكستانية هامة من مدن شرق باكستان على بعد حوالي ١٢٠ كم من الحدود مع الهند وإلى الغرب منها. وهي على بعد نفس المسافة تقريباً

من مدينة مولتان وتتصل بها بطريق بري جيد، وقد دخلها الإسلام في عهد الدولة الغزنوية القوية ببلاد ما وراء النهر في بداية القرن الخامس الهجري (الحادي عشر الميلادي) حيث شهدت عصر ازدهار واسع .

ويصل عدد سكان المدينة إلى حوالي ٣٠٠ ألف نسمة يعملون في عدد من أوجه النشاط الاقتصادي وخاصة في إنتاج المنسوجات والحريز وبعض الصناعات الغذائية واليدوية الخفيفة .

[٢٥] أحمد ناجار Ahmadnagar

أو (دولة آباد Dowlatabad)

مدينة هامة من مدن غرب الهند، تبعد عن مدينة بومباي بحوالي ١٨٠ كم وإلى الشرق منها، وعن شواطئ بحر العرب حوالي ١٨٠ كم وإلى الشرق منها أيضاً. دخلها الإسلام في القرن الخامس الهجري (الحادي عشر الميلادي) في عهد الدولة الغزنوية ببلاد ما وراء النهر .

وفي العصر الحديث سقطت في يد الجنرال ويلسلي Gen. Wellesley وكانت في يد المهاراتس عام ١٨٠٣م ثم خضعت للاحتلال البريطاني عام ١٨١٧م ويعيش بالمدينة حوالي ٥٠٠ ألف نسمة يعملون في العديد من أوجه النشاط التجاري والصناعي وخاصة في إنتاج الأقطان والحريز .

[٢٦] الأحمدي Al Ahmadi

مدينة وميناء كويتي هام، يعد أحد أكبر موانئ تصدير النفط على الخليج العربي، وتبعد عن مدينة الكويت بحوالي ٣٠ كم وإلى الجنوب منها وتتصل بها بطرق مواصلات برية جيدة .

وكان الإسلام قد دخل الكويت في سنواته الأولى، حيث اعتنقه السكان مرحبين، وعاشوا عصوراً من الاستقرار حتى حقبة السيطرة العثمانية . وفي العصر الحديث تعرضت المدينة ومينائها للاحتلال العراقي في

عام ١٤١١هـ / ١٩٩٠م ولكن تم تحريرها في العام التالي لذلك، ويعيش أهلها في حركة دائبة، ويعملون في صناعات النفط وبيع منتجاته وفي شتى أنواع التجارة. ويبلغ عدد سكان المدينة حوالي ١٤٠ ألف نسمة تقريباً.

[٢٧] أدرنه (أدرينبول Adrianople) Edirne

مدينة تركية مشهورة يعود تاريخ تأسيسها للإمبراطور الروماني أدریان Hadrian عام ١٢٥م (ومنه اتخذت اسمها) تقع عند التقاء نهري مارتيزا وتودچا على الطريق البري المرتفع الواصل بين مدينة بلجراد ومدينة اسطنبول في القسم الأوروبي من تركيا. كانت عاصمة الدولة العثمانية في الفترة من عام ١٣٦٦م وحتى عام ١٤٥٣م وفي عام ١٩١٣م وخلال حرب البلقان حوصرت واحتلت من قبل البلغاريين والصرب، ولكن الأتراك أعادوا تحريرها في حرب البلقان الثانية. وقد ضمت لليونان بعد معاهدة سفرس، ولكن الأتراك أعادوا ضمها لتركيا عام ١٩٢٢م بواسطة معاهدة لوزان. والمدينة مشهورة بالصناعات الحريرية والجلود والمنسوجات الصوفية والعطور.

وجدير بالذكر أن الإسلام كان قد دخل المدينة في عهد الدولة العثمانية بواسطة الأمير لاله شاهين بك عام ٧٦٢هـ / ١٣٦١م. وفيها الآن العديد من الآثار الإسلامية من مساجد ومدارس وبوابات لعل أشهرها مسجد سليمان الذي بناه السلطان سليم الثاني عام ٩٨٣هـ / ١٥٧٥م، وهو مسجد ضخم له مآذن عالية أربع، ويعد أهم مسجد تاريخي بالمدينة.

وقد شهدت المدينة توقيع اتفاقية أدرنه عام ١٢٤٣هـ / ١٨٢٩م لتسوية مشاكل الملاحة في مضائق البسفور والدرديل والبحر الأسود، ويبلغ عدد سكانها حالياً حوالي ١٥٠ ألف نسمة.

[٢٨] أدسا Edess (أورفا Urfal/Urfah)

مدينة قديمة حصينة في وسط جنوب تركيا على مقربة من مدينة

ديار بكر شمال الحدود الدولية مع سوريا وعلى بعد حوالي ٥٠ كم منها، يرجع تاريخها لحضارة ما بين النهرين وقد سقطت في يد العثمانيين عام ١٦٣٦م، وينظر لها من قبل سكان المنطقة على أنها مدينة الخليل إبراهيم (عليه الصلاة والسلام). ويذكر أن هناك مدينة في اليونان تحمل نفس الاسم في مقاطعة بللا Pella.

وتتصل المدينة بمدن تركية عديدة بطرق مواصلات برية جيدة، ويعمل سكانها البالغ عددهم حوالي ٣٠٠ ألف نسمة في العديد من أوجه النشاط الاقتصادي وخاصة في التجارة والسياحة وبعض الصناعات الخفيفة.

[٢٩] إدفو Idfu

مدينة مصرية عريقة على نهر النيل بصعيد مصر الأعلى فيها بعض الآثار الفرعونية القديمة ودخلها الإسلام عند فتح مصر عام ٦٤١هـ/١٢٠٠م. وترتبط المدينة بطرق برية بالعديد من مدن وادي النيل، كما أن هناك طريقاً برياً يربطها بمدينة مرسى علم على البحر الأحمر مما يزيد من نشاطها التجاري.

والمدينة التي تقع في أغلبها على ضفة النيل الغربية تحيطها قرى كثيرة شرق وغرب النيل، ويذكر أن أهلها مشهورون بالفقه، وقال عنها الشاعر علاء الدين الإسنوي:

| | |
|-----------------------------|------------------------------|
| لله أيام بإدفو قد مضت | بين الرياض أجيل فيها الناظرا |
| أتى اتجهت رأيت ماء جارياً | أجلو الهموم به وزهراً ناضراً |
| وأشم من ريحانها وزهورها | مسكاً يفوح لنا ونشراً عاطراً |
| ويمائها وثمارها ولحومها | مَثَلٌ غدا بين البرية سائراً |
| لا أقفرت تلك الربوع ولا عفا | مغنى بها بالجود أصبح عامراً |

والمدينة من المدن التي تكثر فيها خامات الفوسفات التي تستخدم في صناعة الأسمدة بمصنع كيما المعروف بأسوان، ويبلغ عدد سكانها حوالي ١٥٠ ألف نسمة يعملون في عدد من الأنشطة الاقتصادية خاصة التجارية منها.

[٣٠] إِدْلِب Idlib

مدينة سورية معروفة وعاصمة محافظة إدلب في شمال سوريا، تبعد عن مدينة دمشق العاصمة بحوالي ٣٥٠ كم وتتصل بها وبغيرها من مدن البلاد بطرق مواصلات برية ممتدة. والمدينة تقع شرق نهر العاصي، في منطقة زراعية خصبة بها الحقول والبساتين، وقد عاشت عصور ازدهار إسلامية ممتدة وخاصة في عهد الدولة الأموية والحمدانية، ويعمل سكانها حالياً في العديد من أوجه النشاط الاقتصادي السوري، ويصل عددهم حوالي ٥٥ ألف نسمة تقريباً.

[٣١] أَدَنَّة Adana

مدينة في وسط جنوب تركيا تقع على مقربة من مدينة طرسوس وعلى بعد حوالي ١٥٠ كم من مدينة الأسكندرونة وإلى الغرب منها، وتتصل بها وبغيرها من مدن تركيا بخطوط مواصلات برية عديدة.

وكانت المدينة تعرف في الماضي باسم سيحان Seyhan لوقوعها على نهر سيحان على بعد حوالي خمسين كيلو متراً من شاطئ البحر المتوسط.

ويعود بناء المدينة لعهد الخليفة العباسي المنصور الذي أمر ببنائها عام ١٤١هـ / ٧٦٨م) بعد تطهيره الشام الأعلى من الوجود البيزنطي.

وتشتهر المدينة بزراعة القطن والحبوب وإنتاج الفواكه والصوف، ويعمل أهلها في التجارة والصناعة، ويبلغ عددهم حوالي مليون نسمة تقريباً.

[٣٢] أَدُو إِكيتي Ado Ekliti

مدينة كبرى في وسط جنوب نيجيريا على بعد حوالي ٢٠٠ كم شمال شرق العاصمة لاجوس، وتتصل بها وبغيرها من مدن البلاد بطرق مواصلات برية وحديدية طويلة.

وكان الإسلام قد دخل وانتشر في مناطق نيجيريا منذ القرن الثاني عشر

الميلادي (السادس الهجري) حيث شهدت عصور ازدهار متتالية ويعمل سكان المدينة بالتجارة وخاصة في منتجات الكاكاو والزيت والمنسوجات وصناعات النسيج .

[٣٣] أَدُو Ado

مدينة نيجيرية في جنوب غرب نيجيريا، تقع على بعد حوالي ٥٠ كم غرب مدينة لاجوس العاصمة، وعلى بعد حوالي ٣٠ كم شرق الحدود الدولية مع جمهورية بنين. والمعروف أن الإسلام كان قد دخل نيجيريا مع قوافل التجار من شمال إفريقيا منذ القرن الثاني عشر الميلادي (السادس الهجري)، وانتشر بها حتى أصبح الديانة الأولى هناك، ثم سيطر عليها البرتغاليون ثم الإنجليز وحتى عام ١٩٦٠م وهو عام الاستقلال.

يعمل سكان المدينة البالغ عددهم حوالي ٣٠٠ ألف نسمة في التجارة والصناعة وخاصة في منتجات الزيت والكاكاو والمنسوجات والصناعات الغذائية وغيرها.

[٣٤] إِدِي Ede

مدينة هامة في جنوب غرب نيجيريا تقع شمال العاصمة لاجوس بحوالي ٢٠٠ كم وتتصل بها وبغيرها من مدن البلاد بطرق مواصلات برية وحديدية طويلة.

وكان الإسلام قد دخل مناطق نيجيريا وانتشر فيها منذ القرن الثاني عشر الميلادي (السادس الهجري) حيث شهدت عصور ازدهار متتالية ويعمل سكان المدينة في التجارة والصناعة وخاصة منتجات الكاكاو والزيت والفل السوداني والمنسوجات والصناعات الغذائية.

[٣٥] إِدِيَا Edea

مدينة هامة من مدن وسط جنوب جمهورية الكاميرون بغرب إفريقيا.

تبعد عن العاصمة ياوندي بحوالى ٧٠ كم وإلى الجنوب الشرقي منها، وتتصل بها وبغيرها من مدن البلاد بطرق مواصلات برية وحديدية جيدة.

وقد دخل الإسلام المنطقة في القرن الأول مع قوافل التجار الآتية من شمال إفريقيا، ولكنه انتشر بها منذ القرن الثالث عشر الميلادي (السابع الهجري) عن طريق دولة مالي الإسلامية الكبرى بغرب إفريقيا. والمدينة من المدن المزدهرة تجارياً وخاصة في منتجات البن والكاكاو والأخشاب ومنتجات النخيل والحبوب.

[٣٦] أديس أبابا Addis Ababa

مدينة كبرى وعاصمة جمهورية أثيوبيا. تقع في وسط البلاد على هضبة الحبشة، وفيها مطار دولي هام، وتتصل بمدن أثيوبيا الأخرى بطرق مواصلات برية عديدة.

وجدير بالذكر أنه وفي القرن الخامس قبل الميلاد هاجر بعض العرب من الجزيرة العربية إلى بلاد الحبشة وأطلقوا عليها اسمها، وهو اسم القبيلة العربية التي تسمى حبش.

وقد دخل الإسلام الحبشة منذ عهد النبي ﷺ، ولكنه انتشر بها منذ العصور الأولى عن طريق اليمن والصومال، وتأسست فيها جاليات إسلامية عربية عديدة حتى أصبحت اللغة العربية هي اللغة الثانية بعد اللغة الأولى (الجالا Galla أو اللغة الحامية).

وقد تعرضت المدينة التي ترتفع فوق سطح البحر بنحو ١٠ آلاف قدم للاحتلال الإيطالي مرتين الأولى عام ١٨٨٠م والثانية عام ١٩٣٦، وقد حررتها بريطانيا عام ١٩٤١م (١٣٦٠هـ).

ومدينة أديس أبابا يعيش فيها ١,٥ مليون نسمة تقريباً يعملون في مجالات عدة للنشاط الاقتصادي، وخاصة الصناعات الغذائية والإسمنت والمنسوجات والبن والحبوب والبوتاس والنحاس ويبلغ متوسط دخل الفرد السنوي حوالى ١٢١ دولار (تقدير عام ١٩٨٦).

والمعروف أن المسلمين والمسيحيين يشكلون نسبة متساوية من عدد سكان البلاد على الرغم من التاريخ الإسلامي الحافل بها.

[٣٧] أراك Arak

مدينة معروفة في وسط غرب إيران، تبعد عن مدينة طهران العاصمة بنحو ٣٠٠ كم وإلى الجنوب الغربي منها، وتتصل بها وبغيرها من مدن البلاد بطرق مواصلات برية وحديدية طويلة. وقد دخلها الإسلام في القرن الأول الهجري بعد انتصارات العرب على الفرس في موقعتي نهاوند والقادسية.

ويعمل سكان المدينة في عدد من أوجه النشاط الاقتصادي وخاصة في مجال صناعات المنسوجات والحريير والسجاد وبعض الصناعات الغذائية واليدوية الخفيفة.

[٣٨] أراوان Araouane (Arawan)

مدينة تجارية هامة من مدن الصحراء الإفريقية إلى الشمال من مدينة تيمبكتو في شمال غرب جمهورية مالي وعلى بعد حوالي ٢٠٠ كم شرق الحدود مع موريتانيا.

وكان الإسلام قد دخل مناطق مالي الواسعة في العصور الإسلامية المبكرة مع قوافل التجار من شمال إفريقيا، ولكنه انتشر بها في عهد دولة المرابطين المزدهرة بالمغرب منذ القرن الحادي عشر الميلادي (الخامس الهجري)، وقد شهدت المدينة عصور ازدهار ممتدة، وخاصة إبان عهد إمبراطورية مالي الإسلامية الكبرى بغرب إفريقيا، وفي عام ١٨٩٨م احتلتها فرنسا حتى نالت الاستقلال عام ١٩٦٠م.

والمدينة من المدن التجارية الهامة بمالي وخاصة في منتجات الأرز وال فول السوداني والقطن والبوكسيت والحديد.

[٣٩] أربيل Arbil

مدينة أثرية عريقة، كانت تعرف في الماضي باسم أرابيلا Arabela وهي تقع على مقربة من الموصل بشمال العراق. وقد شهدت تلك المدينة انتصار الاسكندر الأكبر على داريوس عام ٣٣١ ق.م، وقبل ذلك كانت من أهم مدن الحضارة الآشورية القديمة. والمدينة عاصمة ولاية بنفس الاسم، ويبلغ عدد سكانها حوالى ٢٠٠ ألف نسمة تقريباً.

وكان الإسلام قد دخل المدينة في القرن الأول الهجري، وشهدت ازدهاراً واسعاً في القرن السادس الهجري (الثاني عشر الميلادي).

[٤٠] أرجونجو Argungu

مدينة هامة في أقصى شمال غرب نيجيريا على بعد حوالى ٥٠ كم شرق الحدود مع جمهورية النيجر. وتتصل بمدن البلاد الأخرى بطرق مواصلات برية عديدة وطويلة.

وكان الإسلام قد دخل مناطق نيجيريا منذ القرن الثاني عشر الميلادي (السادس الهجري) وانتشر بين أهلها بسرعة حتى أصبح الديانة الأولى. ويعمل سكان المدينة بالتجارة والصناعة وخاصة في منتجات الزيوت والحبوب والفول السوداني والمنسوجات والصناعات الغذائية.

[٤١] أردبيل Ardabil

مدينة إيرانية من مدن شمال غرب إيران، وهي المدينة التي ظهر منها مؤسس الدولة الصفوية الإيرانية الشاه إسماعيل الصفوي، تلك الدولة التي قامت عام ٩٠٧هـ/١٥٠٢م واستمرت قائمة حتى عام ١١٣٥هـ/١٧٢٢م. وقد شهدت المدينة عصور ازدهار متتالية منذ دخلها الإسلام في القرن الأول الهجري (السابع الميلادي).

والمدينة بها العديد من الآثار الإسلامية العريقة منها مسجد وضريح الشيخ

صفي الدين الذي كان والي فارس قبيل قيام الصفويين بإنشاء دولتهم ، وقد شيد هذا المسجد في القرن الحادي عشر الهجري (السابع عشر الميلادي) لتخليد ذكرى هذا الزعيم بعد وفاته بفترة طويلة وعلى مقربة من المدينة هناك جبل يسمى جبل سيلان ، وهو جبل شاهق نسب إلى النبي ﷺ قوله عنه : (من قرأ سبحان الله حين تمسون وحين تصبحون - إلى : وكذلك تخرجون) كتب الله له من الحسنات بعدد كل ورقة ثلج تقع على جبل سيلان . قيل : وما سيلان يا رسول الله؟ قال : جبل بأرمينية وأذربيجان عليه عين من عيون الجنة ، وفيه قبر من قبور الأنبياء) . هذا ، ويبلغ عدد سكان المدينة حوالي ٣٠٠ ألف نسمة يعملون في العديد من أوجه النشاط الاقتصادي .

[٤٢] إرزوم Erzurum

مدينة في شمال شرق تركيا الآسيوية ، لم يتمكن المسلمون من فتحها إلا بعد انتصار السلاجقة على الروم عام ٤٦٣هـ / ١٠٧١م . وهي تقع على بعد حوالي ١٤٠ كم من مدينة طرابزون المطلة على البحر الأسود وقد شهدت تلك المدينة ثورة كمال أتاتورك ضد الخلافة العثمانية حيث عقد بها مؤتمراً شعبياً دعا فيه الثوار إلى إنهاء الخلافة وذلك عام ١٣٣٩هـ / ١٩٢٠م .

والمدينة بها العديد من الآثار الإسلامية لعل أهمها بعد المساجد ، مدرسة بنت علاء الدين قيقباد الثاني التي شيدت في العصر السلجوقي عام ٦٥١هـ / ١٢٥٣م - ومدينة إرزوم من المدن المزدهرة تجارياً منذ قديم الزمن نظراً لموقعها الذي يتوسط المسافة بين آسيا وأوروبا وقد اشتهرت بمناجم الحديد والنحاس وقد استغلتها تركيا لتكون مركزاً للعديد من الحروب العثمانية ، وفي عام ١٨٧٨م تمكنت القوات الروسية من احتلالها ، ولكن الأتراك استعادوها فيما بعد . ويبلغ عدد سكانها حالياً حوالي مليون نسمة تقريباً .

[٤٣] إرزنجان (Erzincan) Erzingan

مدينة معروفة في شمال وسط تركيا الآسيوية في هضبة الأناضول التي

ترتفع ٣٥٣٧ قدماً فوق سطح البحر. وهي تقع جنوب مدينة طرابزون بحوالى ١٥٠ كم وتتصل بها وبغيرها من مدن تركيا بخطوط مواصلات برية وحديدية عديدة.

وقد شهدت المدينة التي تقع غرب نهر الفرات العديد من المعارك، وهي مبنية على موقع مدينة أرزنج Arsing القديمة، ويبلغ عدد سكانها حوالى ربع مليون نسمة.

[٤٤] إريجافو Erigavo

مدينة في وسط شمال جمهورية الصومال، بينها وبين مدينة بربرة حوالى ٢٠٠ كم وإلى الشرق منها، وتتصل بها وبمدن صومالية أخرى بطرق مواصلات برية ممتدة. دخلها الإسلام في القرن الأول الهجري، ولكنه انتشر فيها منذ القرن الثالث الهجري (التاسع الميلادي) حيث شهدت عصور ازدهار إسلامية إلى أن احتلتها بريطانيا في القرن التاسع عشر وحتى الاستقلال الذي تحقق عام ١٩٦٠م ويعمل سكان المدينة حالياً في عدد من الأنشطة التجارية، وخاصة في تجارة الحبوب والسكر والموز وبعض الصناعات اليدوية.

[٤٥] أريحا Ariha (Jericho)

مدينة من مدن الضفة الغربية لنهر الأردن في فلسطين، تقع في وادي نهر الأردن، وما زال فيها بعض الآثار الرومانية والبيزنطية. والمدينة من المدن البالغة القدم في فلسطين وهي تقع جنوب واد بنفس الاسم، ويمتد غرباً من الأردن وشمال غرب من البحر الميت. وهي أول مدينة أخذها اليهود في العهود القديمة عندما احتلوا فلسطين حيث أحرقوها.

والمدينة التي تقع على مسافة حوالى ٣٨ كم شمال شرق مدينة القدس، يرجع تأسيسها إلى العصر الكنعاني واسمها الكنعاني يعني القمر، وقد أحاطوها بالأسوار وبنوا من حولها القلاع. وقد تعرضت المدينة مثلها في

ذلك مثل معظم مدن الشام للغزو الخارجي من الشرق والغرب، ثم دخلها الإسلام عام ٦٢٩هـ/١٠٨٨م وعاش فيها الخليفة الأموي هشام بن عبد الملك حيث ابنتى بها قصرأ عامراً على عادة خلفاء بني أمية في بناء القصور خارج دمشق. وبالمدينة علاوة على ذلك مسجد هام هو مسجد أريحا الجامع، ومسجد عين السلطان. وقد احتلها الصليبيون بعد احتلالهم للقدس عام ٤٩٢هـ/١٠٩٩م، وأسسوا فيها الحصون والقلاع (مثل قلعة خان الحثروة)، وباتت منذ ذلك الوقت مكاناً قوياً للدفاع عن وجودهم إلى أن حررها صلاح الدين الأيوبي بعد معركة حطين.

وتمتاز مدينة أريحا بأرضها الخصبة التي ينمو بها كافة أصناف الثمار، وقد تعرضت لموجة كبيرة من الهجرة بعد حرب عام ١٣٦٧هـ/١٩٤٨م، ثم خضعت للاحتلال الإسرائيلي عام ١٣٨٦هـ/١٩٦٧م وتشهد المدينة اليوم حركة عمران مزدهرة بعد أن عادت للشعب الفلسطيني بموجب الاتفاق الدولي مع إسرائيل، ويعيش فيها اليوم قرابة الأربعين ألف نسمة يعملون في عدد من الأنشطة الاقتصادية وخاصة التجارية والسياحية.

[٤٦] أزاري Azare

مدينة في شمال نيجيريا، تقع جنوب شرق مدينة كانو بحوالى ٢٠٠ كم، وتتصل بها وبغيرها من مدن البلاد بطرق مواصلات برية طويلة. وكان الإسلام قد انتشر بين سكان نيجيريا منذ القرن الثاني عشر الميلادي (السادس الهجري) مع قوافل التجار من شمال أفريقيا ودولتي مالي وسنغاي الإسلاميتين بغرب إفريقيا، وانتشر فيها حتى أصبح الديانة الأولى هناك. ويعمل سكان المدينة بالتجارة والصناعة وخاصة في منتجات الزيوت والكاكاو والصناعات الغذائية والبقول السوداني والصفوح.

[٤٧] أزموور Azemmour

مدينة مغربية وميناء معروف على المحيط الأطلسي جنوب شرق مدينة

الدار البيضاء، عند مصب نهر موريبيا. شهدت عصور ازدهار إسلامي عديدة وخاصة في العصور الوسطى، ولعبت دوراً كبيراً في تمكين بنو مرين من السيطرة على مدن الساحل المغربي في القرن الثامن الهجري (الرابع عشر الميلادي) وقد هاجم البرتغاليون المدينة عام ٩١٣هـ (١٥٠٨م في حملتهم التي استهدفت السيطرة على مدن الساحل المغربي للوصول إلى استكشافات المستعمرات الإفريقية. . ويعيش بالمدينة اليوم حوالي مائة ألف نسمة يعملون في العديد من أوجه النشاط الاقتصادي.

[٤٨] أزمير (Izmir (Smyrna)

مدينة تاريخية عريقة في وسط غرب تركيا الآسيوية، تبعد عن مدينة أنقرة بحوالي ٤٠٠ كم وإلى الغرب منها وتتصل بها وبغيرها من مدن تركيا بخطوط مواصلات برية وحديدية عديدة، كما أن بها مطاراً جويماً يقع إلى الجنوب منها.

ويعود تاريخ تأسيس المدينة إلى حقبة الروم البيزنطيين، وقد كانت تعرف باسم مسيرنا وكانت ميناء مهماً من المنظور التاريخي، وقد دخلها الإسلام على عهد سلاجقة آسيا الصغرى بعد انتصارهم على الروم في معركة ملاذكرد عام ٤٦٣هـ، ١٠٧١م.

والمدينة التي تقع على بحر إيجه سيطر عليها العثمانيون إبان فترة حكم السلطان أورخان بن عثمان الذي بنى فيها جامعة للمعارف والآداب بيد علماء مصريين وكان يرأسها داود القيصري.

وفي الحرب العالمية الأولى تمكن الجيش اليوناني من احتلال المدينة عام ١٩١٨م حيث حدثت هناك مذابح عديدة للأبرياء. وفي عام ١٩٢٠م وقعت حكومة جمال أتاتورك على اتفاقية سيقر التي تقضي بمنح المدينة التركية (التي احتلها اليونانيون) حكماً ذاتياً، ولكن وقف العالم العربي مع تركيا ضد اليونان لهزم تلك المطامع الأوروبية، فأجلت اليونان قواتها عن المدينة عام ١٣٤١هـ/١٩٢٢م.

هذا، ويبلغ عدد سكان المدينة حوالي ١,٢ مليون نسمة يعملون في العديد من أوجه النشاط الاقتصادي، ويتم تصدير العديد من البضائع منها خاصة الياemis والدخان والسجاد.

[٤٩] اسطنبول (القسطنطينية) Istanbul (Constantinople)

كانت بعد سقوطها في يد العثمانيين عاصمة للإمبراطورية العثمانية، بعد أن ظلت قرناً ممتدة عاصمة للإمبراطورية البيزنطية.

وهي مدينة كبرى بالغة التحصين تقع على مضيق البسفور، وتشغل جانباً من شبه جزيرة في بحر مرمرية، وكانت واحدة من أشهر المراكز التجارية في العالم. وفي عام ١٩٢٣ تم إحلال أو جعل مدينة أنقره بدلاً من اسطنبول لتكون عاصمة لتركيا.

ومنذ سقوط القسطنطينية في يد الأتراك (على يد السلطان محمد الفاتح عام ٨٥٧هـ / ١٤٥٣م بعد حصار طويل منهك)، أصبح اسمها اسطنبول، ولما فر منها أهلها أخذوا معهم كتبها ومعارفها مما أدى إلى قيام الحضارة الأوروبية الحديثة في إيطاليا ثم باقي أنحاء العالم الغربي. ومع ذلك كان فتح الأتراك للقسطنطينية خيراً عظيماً حيث تمكنوا من دخول اثني عشر بلداً وفتحوا مائتي مدينة من المدن الأوروبية.

وعندما جاء كمال أتاتورك أدخل العديد من القيم القومية وأفسح المجال للأجانب في المدينة بما في ذلك اليهود.

ويمر بمدينة أسطنبول قطار الشرق السريع الذي يربط أهم مدن أوروبا معاً، وخاصة ذلك الخط الواصل بينها وبين مدينة باريس عن طريق مدينتي بلجراد وصوفيا.

ومدينة اسطنبول من المدن التجارية والصناعية والمالية والعلمية والسياحية في تركيا وهي تحتل الآن الجزء الشرقي والغربي من مضيق البسفور. وكانت قد سميت الإستانة العلية في القرن ١٩ ولكن ذلك تغير بزوال الدولة العثمانية.

والمدينة تحوى العديد من الآثار الإسلامية العريقة منها جامع السليمانية (جامع سنان باشا) الذي بنى عام ٩٦٣هـ/١٥٥٧م، وبها مسجد آيا صوفيا (مسجد اسطنبول)، ومسجد السلطان بايزيد الثاني الذي بنى عام ٩١٢هـ/١٥٠٧م، ومسجد السلطان أحمد الأول الذي بنى عام ١٠٢٦هـ/١٦١٧م (والذي يسمى الجامع الأزرق).

ويبلغ عدد سكان المدينة حالياً حوالى ١٠ ملايين نسمة يعملون في عدد كبير من أوجه النشاط الاقتصادي.

[٥٠] إسكشهر Esksehir

مدينة كبرى في وسط غرب تركيا الآسيوية، تقع غرب مدينة أنقره، وتبعد عنها بحوالى ٢٠٠ كم، وتتصل بها وبغيرها من مدن البلاد بطرق مواصلات برية وحديدية عديدة. وموقع المدينة في غرب هضبة الأناضول يجعلها من المدن السياحية الهامة.

وكانت المدينة في العصور الغابرة تسمى دوريليم Doryloeum، وكانت ولا تزال تشتهر بمناجم أملاح المغنسيوم الطبيعية.

ويبلغ عدد سكان المدينة حوالى ٣٥٠ ألف نسمة يعملون في العديد من أوجه النشاط الاقتصادي.

[٥١] الاسكندرية Alexandria

هي الميناء البحري الرئيسي والتاريخي لمصر وثاني أكبر المدن المصرية بعد القاهرة العاصمة أسسها الاسكندر الأكبر عام ٣٢٢ ق.م وكانت منذ تأسيسها منارة للعلم، وكان بها أشهر مكتبة في العالم، تلك المكتبة التي حُرقت إبان حروب قيصر وثيوروسيس (وليس بسبب ما ذكر ظلماً وخطأ عن أن العرب هم الذين أحرقوها إبان فتحهم لمصر).

وهي مدينة تجارية هامة على الرغم من أن افتتاح قناة السويس قد نقل بعض الاهتمام إلى مدن أخرى مثل بور سعيد والإسماعيلية والسويس. ولا

زال بالمدينة بعض الآثار الرومانية، وكان بها مسلتين من مسلات الملكة كليوباترا ولكن قد انتهى بهما الأمر إلى مدينتي لندن ونيويورك.

ولقد شهدت المدينة عبر تاريخها الطويل العديد من الأحداث والوقائع والحروب وقد احتلها نابليون بونابرت عام ١٧٩٨م ثم احتلها البريطانيون عام ١٨٠١، ولقد تسبب قصف المدينة من قبل مدافع البحرية البريطانية عام ١٨٨٢ إلى تدمير بعض آثارها.

وعلى مدى عصور ممتدة فقد ربطت المدينة الشرق بالغرب تجارياً وعلمياً وفلسفياً ولشهرتها، فإن العديد من بلدان العالم أطلقت اسمها على بعض مدنها.

ولقد دخلت المدينة الإسلام بعد فتح مصر، وتطورت، حين ذكر أنه كان فيها في العصور الوسطى ما بين ٨٠٠٠ - ١٢٠٠٠ مسجد، وكان فيها العديد من الآبار، وحولها أسوار عالية وفيها أسواق عامرة، ومصانع نسيج تصدر منتجاتها إلى أسواق العالم الإسلامي، ولقد كان فيها المنارة العظمى التي كانت على مسافة حوالى كيلو مترين من النيل والتي هدمت إثر زلزال، وأقام السلطان المملوكي قايتباي قلعته في مكانها.

وقال بعض المفسرين في تفسير قوله تعالى: ﴿أرأيت ذات العماد التي لم يخلق مثلها في البلاد﴾ [الفجر/٧ و٨] إنها مدينة الاسكندرية. وذكر أن عمرو بن العاص (رضي الله عنه) لما فتحها بعث إلى الخليفة عمر بن الخطاب رضي الله عنه يقول: قد افتتحت لك مدينة فيها اثنت عشر ألف حانوت تبيع البقل، وقال الشاعر مجير الدين بن تميم عنها:

لما قصدت اسكندرية زائراً ملأت فؤادي بهجة وسروراً
ما درت فيها جانباً إلا رأيت عيناى فيها جنة وحريراً

ومدينة الاسكندرية الآن، من المدن الصناعية الكبرى في مصر، فيها معامل لتكرير النفط ومصانع غزل ونسيج، ومصانع للورق والكيماويات والأدوية، بالإضافة إلى كونها الميناء الرئيسي لمصر، وقد تم توصيلها بمدينة القاهرة بخط سكك حديدية منذ عام ١٨٥٦م وتسير على هذا الخط اليوم

قطارات فاخرة سريعة. وبالقرب من الاسكندرية وإلى الشرق منها توجد مدينة أبي قير التاريخية المنيقة وهي أحد أهم الأحياء بالاسكندرية اليوم وتبعد عن حدائق المنتزه بحوالى خمسة كيلومترات تقريباً. وتعود شهرة مدينة أبي قير إلى قدوم الحملة الفرنسية على مصر عام ١٧٩٨م، وقيام البحرية البريطانية بقيادة نلسون بتدمير أسطول الحملة التي قادها نابليون بونابرت، وعلى الرغم من ذلك فقد تمكن نابليون من تدمير الجيش العثماني على حدود المدينة. وعندما حاولت إنجلترا قصف الاسكندرية واحتلالها شهدت مدينة أبي قير مقتل السير رالف أبركرومبي الجنرال البريطاني المشهور بغزواته في جزر البحر الكاريبي، وكان مصرعه عام ١٢١٩هـ/١٨٠١م.

[٥٢] الإسكندرونه (Iskanderun) Alexandretta

مدينة تركية ساحلية تطل على وسط خليج الإسكندرونه الذي يقع شمال الحدود مع سوريا. أسسها الإسكندر الأكبر للاحتفال بنصره في موقعة إيسيس Issus عام ٣٣٣ ق.م، وتعود أهميتها إلى وجود ممر بيلان Beilan Pass الشهير بها.

وتتصل المدينة بطرق مواصلات برية عديدة مع المدن التركية والسورية على حد سواء.

وبعد قيام الحكم العلماني في تركيا في عهد كمال أتاتورك ثارت مشكلة الاحتفاظ بأموال الدولة العثمانية خارج حدودها، ومن ضمن تلك المشاكل أزمة مدينة الإسكندرونه أ تكون لتركيا أم لسوريا (حيث أنها كانت مدينة تابعة لسوريا في الأصل). وقد درست المشكلة عام ١٣٤٠هـ/١٩٢١م، واتضح أن ٤٠٪ من سكان المدينة كانوا من الأتراك فلم يتمكن طرف من الأطراف في الوصول إلى حل حتى وقعت فرنسا اتفاقية مع سوريا عام ١٣٥٥هـ/١٩٣٦م تعطيها الاستقلال وضم لواء الإسكندرونه بما فيه مدينة الإسكندرونه إلى سوريا، فرفعت تركيا شكوى لعصبة الأمم التي قضت بجعل اللواء متمتعاً بالحكم الذاتي، فلم توافق تركيا، وسارعت بالاتفاق مع

فرنسا عام ١٩٣٨ بوضع المدينة تحت الحكم الثنائي: التركي الفرنسي المشترك. ولقد جرى بعد ذلك استفتاء عام لتقرير مصير اللواء كانت نتيجته منحه الحكم الذاتي باسم جمهورية هاتاي، تلك الجمهورية التي سارعت بالتحالف مع تركيا، وضم اللواء لتركيا عام ١٩٣٩م، واعترفت بذلك فرنسا مساعدة منها لتركيا حتى لا تقف مع المانيا النازية ضدها. فضاع بذلك جزء من أرض سوريا!

وحدير بالذكر أن عدد سكان المدينة يبلغ حالياً حوالي ١٧٠ ألف نسمة تقريباً يعملون في عدد من الأنشطة الاقتصادية.

[٥٣] إسلام آباد Islamabad

هي عاصمة باكستان الحديثة، وكانت العاصمة في السابق هي مدينة كراتشي ولفترة من الزمن. تقع شرق مدينة روالبندي بحوالي ١٠ كم، وتتصل بها وبغيرها من مدن البلاد بطرق برية حديثة، والمدينة تبعد عن الحدود الهندية بحوالي خمسين كيلومتراً وإلى الغرب منها.

وقد دخل الإسلام بلاد باكستان (غرب الهند = بلاد السند) في القرن الأول الهجري ولكنه انتشر فيها في بداية القرن الخامس الهجري (الحادي عشر الميلادي) في عهد الدولة الغزنوية القوية ببلاد ما وراء النهر حيث شهدت البلاد ازدهاراً حضارياً واسعاً. ويعمل سكان المدينة في عدد كبير من أوجه النشاط الاقتصادي وخاصة في إنتاج المنسوجات والكيماويات والصناعات الغذائية والدخان والحديد والصوف علاوة على عدد من الصناعات اليدوية والخفيفة ومع ذلك لم يزد متوسط دخل الفرد كثيراً عن ٤٠٠ دولار سنوي.

وكانت البلاد قد تعرضت للسيطرة البريطانية منذ منتصف القرن الثامن عشر الميلادي والتي استمرت حتى نالت باكستان استقلالها عام ١٩٤٧م، ثم أصبحت جمهورية عام ١٩٦٥م.

ويبلغ عدد سكان المدينة حوالي نصف مليون نسمة تقريباً.

[٥٤] الإسماعيلية Ismailia

مدينة مصرية تقع على قناة السويس، كانت مقر الإدارة المشرفة على حفر القناة وقد أطلق اسم الخديوي إسماعيل عليها تكريماً له.

والمدينة تقع في منتصف قناة السويس التي تصل البحرين الأحمر والمتوسط ويقع جانب كبير منها على ضفاف البحيرات الطبيعية (بحيرة التسماح والبحيرات المرة) في موقع خلاب يجعلها واحدة من أكثر المدن السياحية والترفيهية شهرة في مصر... وبالإضافة إلى ذلك تتصف المدينة بكثرة حدائقها الزاهرة وبساتينها اليبانة التي تزرع بالعديد من أنواع الفاكهة. وقبل خروج الإنجليز من مصر، وطوال عهد احتلالهم لها، كانت المدينة مقراً لقواتهم التي بلغت حوالي ثمانين ألف جندي. ولقد شهدت المدينة معارك متتالية بين المصريين ووحدات الجيش البريطاني المعسكرة حول المدينة وداخلها خاصة بعد انتهاء الحرب العالمية الثانية وعدم رغبة بريطانيا في الجلاء عن مصر وقد راح ضحية ذلك العديد من الشهداء المسلمين الأبرار. وبعد نكسة عام ١٣٨٦هـ/١٩٦٧م تعرضت المدينة لعمليات تدمير واسعة فهجرها سكانها، ولكنهم عادوا إليها بعد حرب عام ١٣٩٣هـ/١٩٧٣م وإعادة افتتاح قناة السويس عام ١٣٩٥هـ/١٩٧٥م.

وكانت المدينة قد اتصلت بالقاهرة بخط سكك حديدية منذ عام ١٢٨٥هـ/ ١٨٦٨م مما زاد كثيراً من عدد سكانها وتطورها واتساع عمرانها، ويبلغ عدد سكانها اليوم حوالي نصف مليون نسمة تقريباً.

[٥٥] أسمره Asmera

مدينة هامة في إقليم إرتيريا في شمال شرق أثيوبيا، تبعد عن العاصمة أديس أبابا بحوالي ٦٠٠كم، وإلى الشمال منها، وتقع كذلك على بعد حوالي ١٠٠كم غرب ميناء مصوع، وترتبط بكلا المدينتين وبغيرهما من مدن البلاد بطرق مواصلات برية عديدة.

وسكان المدينة التي ترتفع عن سطح البحر بحوالي ٧٨٠٠ قدم،

ينحدرون من أصول قبيلة الجبرت، وقد دخلها الإسلام الحنيف منذ العصور الأولى للإسلام وانتشر بين أهلها الذين يتصفون بالتقوى... وأشهر مساجدها، مسجد أسمرة الذي يحوى المدرسة الإسلامية التي أسسها الحاج محمد عبيد باجبيش عام ١٩٤٢ ويبلغ عدد سكان المدينة اليوم حوالى نصف مليون نسمة يعملون بالتجارة والصناعة، وخاصة في منتجات المنسوجات والصناعات الغذائية والبن والحبوب.

[٥٦] إسنا (Isna)

مدينة مصرية معروفة على نهر النيل بصعيد مصر، في نهاية محافظة قنا غرب النيل شمال محافظة أسوان (بين مدينتي قوص في الشمال وأسوان في الجنوب) والمدينة تشتهر بأشجار النخيل والأعناب وزراعة القصب، وذكر العرب عنها أنها كانت في القرن الثامن الهجري (الرابع عشر الميلادي) تحوى ثلاثة عشر ألف بيت بعضها من المباني العالية، وكان فيها أسواق عامرة، ومدرستان عريقتان.

وتقع مدينة إسنا في محاذة المدينة النبوية الشريفة بالحجاز.

والأراضي الصحراوية خارج المدينة غنية بخام الفوسفات الذي يستخدم في صناعة الأسمدة بمصنع أسوان، وقد بنيت بها قناطر إسنا عام ١٣٢٧هـ/١٩٠٩م وكان طولها حوالى كيلو متراً واحداً لتطوير سبل الري في أراضي الصعيد.

ويبلغ عدد سكان المدينة حالياً حوالى ١٥٠ ألف نسمة يعملون في عدد من الأنشطة الاقتصادية وخاصة التجارية منها، بالإضافة إلى وجود بعض الصناعات اليدوية والخفيفة التي تلبى بعض احتياجات السكان.

[٥٧] أسوان (Aswan)

مدينة هامة في أقصى صعيد مصر، كانت تعرف في الماضي باسم ساين Syene، وهي عاصمة لمحافظة بنفس اسمها، وموقعها بشرق النيل

المبارك على مقربة من الشلال الأول في حدود مصر (وهو في نفس الوقت آخر شلالات نهر النيل على طول مجراه) وقد بنى فيها سد أسوان عام ١٩٠٢م وطوله حوالى ١٧٠٠ متر، وهو قادر على تخزين ٢,٥ مليار متر مكعب من الماء.

وفي عام ١٩٧١م تم فيها بناء السد العالي الذي يعد واحداً من أكبر السدود في الشرق الأوسط والذي يبلغ طوله حوالى خمسة كيلو مترات وارتفاعه حوالى ١٠٠متر، ويقع جنوب المدينة بنحو ثمانية كيلو مترات.

وقد دخل الإسلام مدينة أسوان عام ٢٠هـ/٦٤١م، ووصفت بأنها يكثر فيها الأسماك والغزلان واللحوم، ويحدها من الشرق جبل سماه العرب جبل العلاقي كانوا يجدون به الذهب، أما من جهتها الغربية فهناك الواحات.

والمدينة تقع في معظمها على البر الشرقي لنهر النيل، الذي يضيق مجراه أمامها ولحرارة جوها ونقائه وجفافه ذكر العرب عنها أنها بقيت في فترة من الفترات إحدى وخمسين سنة لم يمت فيها أحد.

والمدينة التي تشتهر بأنها أحد المشاتي النموذجية في العالم يكثر فيها خام الحديد والفوسفات، وفيها مصنع ضخمة للأسمدة (مصنع كيما الذي بنى عام ١٩٦٠م)، كما يوجد بها ضريح الأغاخان ويعيش بها حالياً حوالى ربع مليون نسمة يعملون في العديد من أوجه النشاط الاقتصادي وخاصة التجارية والسياحية منها.

[٥٨] أسيوط (Assiut)

مدينة من أكبر مدن الوجه القبلي في مصر، وهي عاصمة محافظة هامة بنفس اسمها تقع على مسافة حوالى ٣٧٥كم إلى الجنوب من القاهرة، وفيها العديد من المساجد الكبيرة العامرة، وقد بنيت على أنقاض مدينة قديمة تاريخية تدعى لايكوبولس Lycopolis، وتشتهر بالعديد من السواقي والكهوف.

وقد دخلها الإسلام عام ٢٠هـ/٦٤١م، ووصفها أحد الشعراء قائلاً:

لله يوم في سيوط ولييلة
 بتنا بها والبدر في غلوائه
 والليل يقرأ والغدير صحيفة
 وعمر الزمان بمثلها لا يغلط
 وله بجنح الليل فرع أشمط
 والريح يكتب والغمام ينقط

وفي العصر الحديث، ارتبطت المدينة بشبكة السكك الحديدية الرئيسية مع القاهرة منذ عام ١٢٩١هـ / ١٨٧٤م، وبنيت بالقرب منها قناطر أسيوط عام ١٣١٥هـ / ١٨٩٨م، والتي يبلغ طولها حوالي ٨٣٣ متراً فوق النيل.

وبالمدينة جامعة كبيرة أسست عام ١٩٥٧م، وهي تعد - أي المدينة - نهاية طريق (درب) الأربعين الذي كان يصلها بمناطق شمال وغرب السودان. ويعمل سكان المدينة البالغ عددهم حوالي نصف مليون نسمة في عدد من الأنشطة الاقتصادية وخاصة التجارية منها، وأشهر من وُلد فيها العالم الإسلامي الجليل جلال الدين السيوطي (رحمه الله).

[٥٩] أشين Acheen (كوتارچا Kotaraja)

مدينة في أقصى شمال غرب جزيرة سومطرة الأندونيسية، وهي تقع غرب مدينة سوليميم Seulimeum بحوالي ٥٠ كم. وكان الإسلام قد دخل وانتشر من مدن وجزر أندونيسيا منذ القرن الخامس عشر الميلادي (التاسع الهجري) عن طريق قوافل التجارة البحرية من الهند وعمان والجزيرة العربية. ويعمل سكان المدينة بالتجارة والصناعة وخاصة في منتجات الصناعات الغذائية والمنسوجات والمعادن والتوابل وغيرها.

[٦٠] أصفهان (Ispahan) (Esfahan)

مدينة إيرانية عريقة كانت تسمى في الماضي أسبادانا Aspadana وكانت في العصر الفارسي قبل دخول الإسلام عاصمة للبلاد. تقع على بعد حوالي ٤٠٠ كم جنوب طهران على نهر زندرود الذي يصل ضفتيه معبر طويل له ٣٤٠ قوساً. والمدينة تقع في واد خصب به بعض آثار الزمن الغابر وقد دخلها الإسلام في القرن الأول الهجري، بعد معركة نهاوند، وسارع العرب

باستيطانها ونشر الإسلام بها. وقد اتخذها السلاجقة والصفويون عاصمة لدولتهم، وقاموا بتعميرها عمراناً متقناً وجعلوها مركزاً تجارياً وثقافياً كبيراً وقسموها أقساماً لكل قسم تجار يبيعون فيه سلعهم وكان أشهر أسواقها سوق الصرافين حيث يتم تبادل العملات المتداولة في ذلك الوقت في شتى بقاع العالم.

وذكر العرب أن الحجاج بن يوسف الثقفي ولّى بعض خواصه ولاية أصفهان وقال له وليتك بلدة حجرها كحل، وذبابها النحل، وحشيشها الزعفران، ويجري بجوار أصفان نهر يسمى باسمها ذكر عنه أهلها أنه نهر لطيف عذب يغسل فيه الثوب الخشن فيصير ليناً مثل الحرير. ومن أشهر الآثار الإسلامية بالمدينة مسجد الجمعة الذي يعود تاريخ بنائه لعام ٤٦٦هـ/ ١٠٧٣م والذي بناه الوزير السلجوقي نظام الملك، كذلك فيها الجامع الكبير الذي بنى عام ٤٨١هـ/ ١٠٨٠م في عصر السلاجقة كذلك، وهو جامع له إيوان واسع. وبنى بها السلطان الصفوي عباس الأول مسجداً ضخماً يحمل اسمه وهو موجود إلى الآن، ويعد من أروع الآثار المعمارية الإسلامية في المدينة. وفي المدينة كذلك قنطرة تترية بنيت عام ١٠٠٩هـ/ ١٦٠٠م على نهر زنده (زندرود) ويبلغ عدد سكان المدينة حوالي ١,٢ مليون نسمة يعملون في العديد من أوجه النشاط الاقتصادي.

[٦١] الأَصْنَام El Asnam

مدينة معروفة في غرب الجزائر يسكنها حوالي مليون نسمة، تقع على مسافة حوالي ٢٥٠ كم غرب العاصمة الجزائر، وترتبط بها وبغيرها من مدن البلاد بطرق مواصلات برية وحديدية ممتدة. وكان الإسلام قد انتشر في المنطقة منذ القرن الأول الهجري (السابع الميلادي)، حيث شهدت عصوراً مزدهرة خاصة في عصر دولتي المرابطين والموحدين، والمدينة من المدن التجارية المعروفة في الجزائر ويوجد فيها العديد من المساجد والمدارس.

[٦٢] أصيلة Asilah

مدينة مغربية معروفة جنوب مدينة طنجة بحوالي ٥٠ كم، في شمال المغرب، وتتصل بها وبغيرها من مدن البلاد بطرق مواصلات برية وحديدية طويلة ممتدة، وهي تقع في السهول الزراعية الخصبة التي تكثر فيها أشجار الزيتون والأعناب وموقعها المطل على ساحل المحيط الأطلنطي جعلها تتمتع بازدهار كبير وخاصة في عهد دولة الأدارسة التي اعتنت بنشر الإسلام في قبائل المغرب الجنوبية وذلك منذ القرن الثاني الهجري (الثامن الميلادي).

وقد احتل البرتغاليون المدينة عام ١٤٦٦م/١٤٧٠هـ، وكان سبب ذلك التعصب الديني الذي اختلط بالنهم الاقتصادي، ويهدف قطع الاتصال وسبل المساعدة من المغرب إلى المسلمين بمملكة غرناطة. ويعمل سكان المدينة الآن في عدد واسع من الأنشطة الاقتصادية، وخاصة في تجارة الزيتون والفاكهة، علاوة على بعض الصناعات اليدوية مثل: السجاد والمصنوعات الجلدية.

[٦٣] أغمات Aghmat

مدينة مغربية عظيمة على مقربة من مدينة مراكش، دخلت الإسلام في عهد موسى بن نصير الذي بنى بها المساجد والمنشآت الإسلامية، وهي تقع في وادي تنسنت وتعد أكبر مدنه، وقد اتخذها المرابطون عاصمة لدولتهم في منتصف القرن الخامس الهجري ولمدة خمسة أعوام قبل بنائهم لمدينة مراكش.

والمدينة تقع في منطقة زراعية خصبة بها العديد من البساتين والحقول ويعجري خلالها نهر تتجمد مياهه في شهور الشتاء الباردة مما يجعل الناس يعبرون من فوقه والدواب ولقد عاشت المدينة عصور ازدهار عديدة وشهدت أعمالاً إنشائية تحصينية عديدة في عهد دولة الموحدين.

ويعود تاريخ المدينة القديم إلى العهد البيزنطي وكان يسكنها البربر

الذين زرعوا حدائق الزيتون والفاكهة في الوديان أسفل منحدرات جبل أطلس .

وكان للمدينة علاقات تجارية نشطة مع شعوب إفريقيا جنوب الصحراء واشتهروا بصناعة الآلات من النحاس والحديد، كما تاجروا في الأصواف والثياب ولما اتسعت المدينة انقسمت إلى قسمين كل منهما يسمى أغمات، سكن إحداهما: قبيلة وريكة، والثاني: سكنه قبيلة هيلانة .

[٦٤] إفتاكومي Eftakomi

مدينة في أقصى شمال شرق الجزء التركي من جزيرة قبرص، تقع شمال شرق مدينة نيقوسيا بحوالى ٤٠ كم، وتتصل بها وبغيرها من مدن الجزيرة بطرق مواصلات برية جيدة محاطة بالغابات .

وقد دخل الإسلام الجزيرة منذ عهد الدولة الأموية عام ٦٣٣هـ/٦٥٤م حيث بقيت في حوزة المسلمين إلى أن احتلها الصليبيون في العصور الوسطى، ولكن الأتراك العثمانيين استعادوها حتى قسمت الجزيرة بين تركيا واليونان بعد الحرب العالمية الثانية، وأصبحت المدينة تابعة للقسم القبرصي التركي . ويعتمد اقتصاد المدينة على التجارة والسياحة والصناعات الخفيفة واستخراج زيت الزيتون .

[٦٥] إفسوس Ephesus

مدينة قديمة في القسم الآسيوي بتركيا تقع على بعد حوالى ٦٠ كم من مدينة أزمير . ويعتقد بعض الناس أنها المدينة التي فيها الكهف الذي ذكر في القرآن الكريم (سورة الكهف، الآيات ٩ - ٢٦)، وقد استقر في تلك المدينة العريقة الصوفي المعروف جلال الدين الرومي وأسس الطريقة المولوية (أو الجلالية)، وتوفي فيها عام ٦٧٢هـ/ ١٢٧٣م ودفن رضي الله عنه بمسجد لا زال باقياً حتى اليوم .

[٦٦] أفلونا (Avlona (Valona)

مدينة ألبانية في جنوب غرب ألبانيا على البحر الأدرياتيكي الفاصل بين ألبانيا وإيطاليا، وهي تسمى أحياناً فالونا، وتتصل بطرق برية عديدة مع مدن ألبانيا في الشمال والشرق.

والمعروف أن الإسلام قد دخل ألبانيا في القرن الخامس عشر الميلادي على يد الأتراك العثمانيين وانتشر بترحاب بين سكانها، وقد تأيد هذا بالازدهار الإسلامي الذي ظهر بعد القضاء على النفوذ الشيوعي في ألبانيا عام ١٩٩١م.

والمدينة من المدن التجارية والصناعية وخاصة في منتجات الإسمنت والزيت والمنسوجات والدخان.

[٦٧] أفيونكار حيصار:

مدينة معروفة في وسط هضبة الأناضول في وسط تركيا الآسيوية، تقع جنوب غرب مدينة أنقره وعلى بعد حوالي ٣٠٠ كم وتتصل بها وبغيرها من مدن تركيا بطرق مواصلات برية عديدة.

والمدينة تعد أحد أهم المراكز التجارية في تركيا، ويبلغ عدد سكانها حوالي نصف مليون نسمة.

[٦٨] الأقصر (Luxor (El Uqsur

مدينة مصرية عريقة في محافظة قنا في البر الشرقي للنيل، تضم عدة معابد ومواقع أثرية فرعونية وتبعد عن القاهرة بحوالي ٦٧٥ كم وإلى الجنوب منها وتتصل بها براً وجواً علاوة على الطرق الحديدية والنيلية.

والمدينة مشهورة بصنع الأواني الفخارية النقية، وفيها ضريح الإمام أبو الحجاج الأقصري رضي الله عنه، الذي كان قد ولد في بغداد في النصف الثاني من القرن السادس الهجري (الثاني عشر الميلادي) والذي ارتقى في

العلم والتصوف حتى استقر به المقام في مدينة الأقصر حيث أحبه الناس والتفوا من حوله حتى وفاته عام ٦٤٢هـ/١٢٤٥م.

ومدينة الأقصر من المدن السياحية الكبرى في العالم ويأتيها الزوار من شتى بقاع الأرض، ومع ذلك فهي من المدن الزراعية التي يعتمد أهلها على تجارة وتوزيع المنتجات الزراعية من حبوب وقطن وغيرهما، ويبلغ عدد سكانها حوالي ١٢٠ ألف نسمة تقريباً.

[٦٩] اکتیوبینسک Aktyubinsk

مدينة في أقصى شمال غرب جمهورية كازاخستان في وسط آسيا تبعد عن مدينة زامبول بحوالي ١٠٠٠ كم، وتتصل بها وبغيرها من مدن البلاد بطرق مواصلات برية وحديدية عديدة ممتدة.

وكان الإسلام قد دخل البلاد الكازاخستانية في القرن الأول الهجري (السابع الميلادي) في عهد الدولة الأموية وقد شهدت البلاد عصور ازدهار ممتدة حتى احتلتها القوات الروسية في القرن التاسع عشر الميلادي (الثالث عشر الهجري) ثم ضمها الاتحاد السوفيتي لإمبراطوريته بعد قيام الثورة الشيوعية وحتى انهياره عام ١٤١١هـ/١٩٩٠م، وأعلن عن استقلال كازاخستان كدولة كاملة السيادة.

[٧٠] أکچوچت Akjoujt

مدينة من مدن غرب موريتانيا، تبعد عن العاصمة نواكشوط بحوالي ٣٠٠ كم وإلى شمالها الشرقي، وتتصل بها بطريق بري طويل، وكان الإسلام قد انتشر في موريتانيا منذ بداية القرن السادس الهجري (الثامن عشر الميلادي) حيث اعتنقه كل السكان البالغ عددهم اليوم حوالي ٢,٥ مليون نسمة.

وقد عاشت المدينة عهود استقرار طويلة وخاصة في العصور الإسلامية الوسطى إلى أن ظهرت الأطماع الاستعمارية الأوروبية في العصر الحديث، والتي عانت منها البلاد إلى أن استقلت بحلول عام ١٣٨٠هـ/١٩٦٠م.

ويعمل سكان المدينة حالياً في عدد من المشروعات الاقتصادية وخاصة التجارية منها، علاوة على وجود عدد من الصناعات اليدوية المحلية.

[٧١] أكرا Accra

هي أكبر وأهم مدن جمهورية غانا بغرب إفريقيا، وهي العاصمة السياسية للبلاد. تقع في جنوب شرق البلاد وتطل على ساحل خليج غينيا، وعلى بعد حوالي ١٥٠ كم غرب الحدود مع جمهورية توجو، وعلى بعد حوالي ٢٠٠ كم جنوب شرق مدينة كوماسي، وتتصل بها وبأغلب مدن غانا بطرق برية وحديدية عديدة وفيها مطار دولي هام.

وجدير بالذكر أن الإسلام قد دخل المنطقة في العصور المبكرة عبر قوافل التجار، ولكنه انتشر فيها في عهد دولة مالي الإسلامية الكبرى بغرب إفريقيا في القرن الثالث عشر الميلادي (السابع الهجري) والمدينة من المدن التجارية الهامة خاصة في منتجات الكاكاو والبن والألمنيوم والمنجنيز وبها العديد من الصناعات الخفيفة.

وقد احتلتها بريطانيا في القرن التاسع عشر نظراً لثروتها الطبيعية، واستمر الاحتلال حتى عام ١٩٥٧م عندما نالت غانا الاستقلال.

ويبلغ عدد سكان المدينة حوالي مليون نسمة، ولكن دخل الفرد بها لا يزال منخفضاً حيث يصل إلى ٤٠٠ دولار سنوياً في المتوسط العام.

[٧٢] أكسو Aqso

مدينة في وسط غرب إقليم تركستان الصينية بغرب الصين، تقع على الدلتا الشمالية لنهر تاريم Tarim، وتبعد عن مدينة كاشجار بمسافة حوالي ٤٠٠ كم وإلى الشمال الشرقي منها، وتتصل بها وبغيرها من مدن الإقليم بخطوط مواصلات برية ممتدة.

والمدينة من المدن التجارية المعروفة وخاصة في صناعة السجاد والمنسوجات القطنية والحريية.

وكان الإسلام قد دخل مدن تركستان الصينية منذ القرن الأول الهجري (السابع الميلادي) وانتشر فيها حتى أصبح الديانة الأولى هناك والتي يلقي سكانها بعض المتاعب مع السلطات.

[٧٣] أكشه Aqcheh

مدينة في أقصى شمال غرب أفغانستان جنوب الحدود الدولية مع جمهورية تركمانستان، وعلى مسافة حوالي ٤٠٠ كم شمال غرب العاصمة كابول. ويعمل سكان المدينة في عدد من أوجه النشاط الاقتصادي وخاصة في إنتاج المنسوجات والحبوب والفحم وبعض الصناعات اليدوية.

وكان الإسلام قد دخل مدن أفغانستان في القرن الأول الهجري (السابع الميلادي) بعد انتصار العرب على الفرس في موقعة نهاوند ولكن انتشاره جاء في بداية القرن الخامس الهجري (الحادي عشر الميلادي) على يد الدولة الغزنوية ببلاد ما وراء النهر.

[٧٤] ألما آتا Alma Ata

مدينة كبرى وعاصمة جمهورية كازاخستان بآسيا الوسطى، تبعد عن الحدود الصينية بحوالي ٣٥٠ كم وإلى الشمال منها، وتتصل المدينة بمدن البلاد بطرق برية وحديدية طويلة جيدة، وفيها مطار دولي يقع إلى الشمال منها. والمدينة تقع جنوب بحيرة بالخاش بحوالي ٢٠٠ كم، واسم المدينة يعني مدينة التفاح حيث تشتهر - علاوة على الصناعات العديدة بتجارة الفاكهة والحبوب.

وقد دخل الإسلام البلاد الكازاخستانية في القرن الأول الهجري (السابع الميلادي) وشهدت عصور ازدهار واستقرار ممتدة إلى أن احتلها الروس القيصرية في القرن التاسع عشر الميلادي (الثالث عشر الهجري)، ثم احتلت القوات السوفيتية المدينة عام ١٣٤٤هـ/ ١٩٢٥م واستمر ذلك الاحتلال حتى تفكك الاتحاد السوفيتي عام ١٤١١هـ/ ١٩٩٠.

وأغلب سكان المدينة من المسلمين السنة ومن أصول تركية (أتراك وسط آسيا) مثلها في ذلك مثل معظم مسلمي سكان وسط آسيا. وبالمدينة عدد من المساجد التاريخية التي أهملها الروس ومن ورائهم السلطات الشيوعية، وفيها مقام الإمام أحمد عيسوي المدفون في أحد أكبر المساجد هناك، وكان هذا الإمام الجليل قد عمل على نشر وترسيخ الإسلام في تلك البلاد.

[٧٥] الله آباد Allahabad

مدينة إسلامية هندية عريقة منذ العصور الوسطى على بعد ١٦٠ كم من دلهي، وقد سماها المسلمون بذلك الاسم لتكون مباركة وهي تقع على نهري الجانج والجمونا، وبها قلعة تاريخية تعد أشهر معالمها. وقد دخلها الإسلام في بداية القرن الخامس الهجري (الحادي عشر الميلادي) في عهد الدولة الغزنوية الإسلامية ببلاد ما وراء النهر. ويعمل سكان المدينة في العديد من أوجه النشاط التجاري والصناعي وخاصة في منتجات المنسوجات والصناعات الغذائية والآلات والتوابل وغيرها.

[٧٦] الله كوزي Alah Kuzi

مدينة في أقصى جنوب أفغانستان على مقربة من الحدود الدولية مع باكستان وتبعد عن مدينة كابول بحوالي ٦٠٠ كم وإلى الجنوب منها. وكان الإسلام قد دخل مدن أفغانستان منذ القرن الأول الهجري بعد معركة نهاوند التي انتصر فيها العرب على الفرس عام ١٨هـ/٦٣٩م، ولكن انتشاره الأكبر جاء في بداية القرن الخامس الهجري (الحادي عشر الميلادي) وبعد قيام الدولة الغزنوية عام ٣٨٩هـ/٩٩٩م. ويعمل سكان المدينة في العديد من أوجه النشاط الاقتصادي، وخاصة في إنتاج المنسوجات والحبوب والفحم.

[٧٧] أمبيلوب Ambilobe

مدينة في أقصى شمال غرب جزيرة مدغشقر، تقع شمال العاصمة أنتاناناريف بحوالى ٦٠٠ كم، وتتصل بها وبغيرها من مدن الجزيرة بخطوط مواصلات برية طويلة.

وكان الإسلام قد دخل الجزيرة مع العرب الذين هاجروا من سلطنة عمان بالجزيرة العربية منذ القرن العاشر الميلادي (الرابع الهجري) وأسسوا بها مركزاً من المراكز الإسلامية والتجارية وحتى القرن الخامس عشر الميلادي (التاسع الهجري) عندما سيطرت البرتغال على المنطقة، ثم احتلتها فرنسا عام ١٨٨٥م وحتى عام ١٩٦٠ (عام الاستقلال).

والمدينة من المدن التي يعمل أهلها بالتجارة والصناعة وخاصة في منتجات السكر والدخان والفول السوداني والبن والمنسوجات والصناعات الغذائية.

[٧٨] أم درمان Omdurman

مدينة سودانية على نهر النيل، تقع في مقابل الخرطوم (إلى الغرب منها حيث الخرطوم تقع إلى الشرق من نهر النيل) بناها المهدي، وفيها هزم اللورد كيتشر Kitchener قوات الهدى عام ١٨٩٨م، ويبلغ عدد سكانها حوالى نصف مليون نسمة. والمدينة تشتهر بأسواقها التي تمتلىء بالمصنوعات والمنتجات المحلية، وفيها أسواق غنية بالجمال والماشية، ولقد اتخذها المهدي عاصمة للسودان، ثم من بعده خديوي مصر. ولقد دمرت مباني المهديين بعد الاحتلال البريطاني للسودان، حيث فرض البريطانيون الأحكام العرفية واستباحوا كل مكان.

والمدينة تحوى العديد من الآثار الإسلامية وخاصة تلك المتبقية عن فترة الحكم العثماني، كما أن فيها جامعة إسلامية معروفة.

[٧٩] أم سعيد Umm Said

مدينة صناعية كبرى وميناء بحري معروف في دولة قطر، تطل على الخليج العربي، في موقع يبعد عن مدينة الدوحة العاصمة بحوالى ٣٥ كم وإلى الجنوب منها، وتتصل بها وبغيرها من مدن البلاد بطرق مواصلات برية جيدة. وتبعد المدينة عن مدخل مضيق هرمز الذي يصل خليج عمان بالخليج العربي بحوالى ٣٥٠ كم وإلى الشمال الغربي منه.

والميناء يصدر كميات كبيرة من النفط للعديد من دول العالم، وتدخل واردات عديدة لسكان دولة قطر من خلاله.

وكان الإسلام قد دخل البلاد في سنواته الأولى وعاش السكان عصور استقرار حتى حقبة الهيمنة العثمانية ثم الاستعمارية فأصابها ما أصاب المدن العربية من اضمحلال وخمود، ولكنها نالت الاستقلال عن بريطانيا عام ١٣٩١هـ/١٩٧١م.

ويعمل سكان المدينة في عدد من الأنشطة الاقتصادية وخاصة التجارية منها، كما أن جانباً منهم يعملون بالصيد.

[٨٠] أم القيون (أم القيوين) Umm Al Qaiwain

مدينة معروفة في دولة الإمارات العربية المتحدة، وهي عاصمة إمارة بنفس الاسم وتطل على الخليج العربي، وتبعد عن مدينة أبو ظبي بحوالى ٢٠٠ كم وإلى الشمال الشرقي منها، وتتصل بها وبغيرها من مدن الإمارات بطرق برية جيدة أغلبها يسير بموازاة ساحل الخليج.

دخلها الإسلام منذ عهده المبكر وعاش سكانها عصور ازدهار واستقرار ممتدة حتى احتلتها بريطانيا في القرن التاسع عشر الميلادي ولكنها نالت الاستقلال عام ١٣٩١هـ/١٩٧١م.

وهناك العديد من الآثار الإسلامية بالمدينة تدل على ما كانت تعيشه من ازدهار، ويتمثل هذا في الحصون القديمة. أما عن رموز العصر

الحديث، فالمدينة تحوى متحفاً للأحياء المائية التي تعرض فيه معلومات وفيرة عن الثروة المائية، وفيها ميناء أم القيون لنقل وجلب السلع من الإمارة إلى الدول المجاورة... . ويبلغ عدد سكان المدينة حالياً حوالي ٣٠ ألف نسمة يعملون في عدد من أوجه النشاط الاقتصادي.

[٨١] أم هاجر Umm Hajer

مدينة في القسم الجنوبي من تشاد تقع جنوب غرب مدينة أبشه بحوالي ١٠٠ كم، وتقع كمدينة هامة على الطريق البري الطويل الممتد بعرض تشاد والذي يصل بين مدينتي أدري على الحدود السودانية شرقاً وحتى مدينة نجامينا العاصمة على الحدود النيجيرية وبطول حوالي سبعمائة كيلومتر. وقد دخل الإسلام المدينة مع التجار العرب والبربر من شمال إفريقيا منذ القرن الأول الهجري وأخذ في الانتشار حتى أصبح الديانة الأولى في البلاد. وتعد المدينة من المدن التجارية وخاصة في منتجات القطن والملح وبعض المصنوعات اليدوية.

[٨٢] أمريتسار Amritsar

مدينة هندية كبيرة في أقصى شمال الهند تقع على بعد حوالي ٣٠ كم شرق الحدود الباكستانية وعلى بعد حوالي ٥٠ كم شرق مدينة لاهور الباكستانية. والمدينة تخدمها طرق جيدة مع الكثير من مدن الشمال الهندي، ويربطها خط سكك حديدية مع مدينة لاهور الباكستانية، ومن ثم باكستان. وكان الإسلام قد دخل وانتشر في مدن الهند في بداية القرن الخامس الهجري (السادس عشر الميلادي) إبان عهد الدولة الغزنوية ببلاد ما وراء النهر حيث شهدت المدينة عصور ازدهار حضاري واسع. ويعمل سكان مدينة أمريتسار في العديد من أوجه الأنشطة التجارية والصناعية وخاصة في إنتاج الآلات والمعادن والمنسوجات وحفظ المواد الغذائية والتوابل والحريز وغيرها، ويبلغ عددهم حوالي ٦٠٠ ألف نسمة.

[٨٣] أمونتاى Amuntai

مدينة في جنوب شرق جزيرة بورنيو الأندونيسية، تبعد عن مدينة بايخار ماسين بحوالى ١٥٠ كم وإلى الشمال الشرقي منها، وتتصل بها وبغيرها من مدن الجزيرة بطرق مواصلات برية عديدة. ويعمل سكان المدينة في عدد من الأنشطة التجارية والصناعية، وخاصة في منتجات المنسوجات والصناعات الغذائية والمعدنية والصناعات الخفيفة.

وكان الإسلام قد دخل وانتشر في مدن وجزر أندونيسيا منذ القرن الخامس عشر الميلادي (التاسع الهجري) عن طريق قوافل التجار من الهند وعمان والجزيرة العربية حتى أصبح الديانة الأولى هناك.

[٨٤] أمين آباد Amin Abad

مدينة في أقصى شمال شرق باكستان على مسافة ٥٠ كم من الحدود مع كشمير وعلى مسافة نحو ١٠٠ كم شمال مدينة لاهور التي تتصل بها وبغيرها من مدن البلاد بطرق مواصلات برية وحديدية طويلة. وقد انتشر فيها الإسلام في عهد الدولة الغزنوية ببلاد ما وراء النهر في بداية القرن الخامس الهجري (الحادي عشر الميلادي) حيث شهدت عصر ازدهار حضاري كبير. ويعمل سكان المدينة في عدد من الأنشطة الاقتصادية وخاصة في إنتاج المنسوجات والحريز والدخان وبعض الصناعات الغذائية واليدوية الخفيفة.

[٨٥] انتاناناريڤو Antananarivo

هي عاصمة جزيرة مدغشقر الواقعة بجنوب شرق إفريقيا، وهي من المدن المرتفعة عن سطح البحر، وتخرج منها شبكة واسعة من الطرق البرية الواصلة إلى أهم المدن بالجزيرة، تعرف كذلك «بتاناناريڤو» Tananarive. والمدينة تقع على بعد حوالى ٢٠٠ كم من شاطئ المحيط الهادي، وحوالى ٣٠٠ كم من شاطئ قناة موزمبيق التي تفصل الجزيرة عن أراضي القارة الإفريقية.

وجدير بالذكر أن الإسلام قد دخل الجزيرة منذ القرن العاشر الميلادي (الرابع الهجري) وأُسِّس فيها العديد من المراكز الإسلامية وحتى القرن الخامس عشر الميلادي (التاسع الهجري)، وكانوا يطلقون على الجزيرة (وجزر كومورو الصغيرة المجاورة) اسم جزر القمر، وهو اسم لا يزال يستخدم حتى اليوم.

والمدينة من المدن التجارية والصناعية الهامة في مدغشقر ويعيش فيها حوالي ٧٠٠ ألف نسمة تقريباً يعملون في منتجات المنسوجات والبن والصناعات الغذائية والأرز والسكر والدخان والبقول السوداني، ولكن دخل الفرد بها لا يزال منخفضاً ولا يتجاوز ٣٠٠ دولار سنوي.

وتحوى المدينة عدداً من المساجد بعضها قديم وبعضها حديث، ولكن يد الإهمال وفعل الزمن أثر عليها وخاصة في حقبة الاستعمار الفرنسي منذ عام ١٨٨٥م وحتى عام ١٩٦٠م (عام الاستقلال).

[٨٦] أنتسيرانا Antsirana

مدينة كبرى في أقصى شمال جزيرة مدغشقر، تطل على المحيط الهندي، وتبعد عن العاصمة أتانانارييف بحوالي ٦٠٠ كم وإلى الشمال منها، وتتصل بها وبغيرها من مدن الجزيرة بطرق مواصلات برية ممتدة. وكان الإسلام قد دخل المدينة مع المهاجرين العرب من سلطنة عمان منذ القرن العاشر الميلادي (الرابع الهجري) حيث شهدت المدينة عصور ازدهار ممتدة حتى القرن الخامس عشر الميلادي عندما ضعف النفوذ الإسلامي فيها فسيطرت عليها البرتغال، ثم فرنسا حتى نالت الاستقلال عام ١٩٦٠م. وتعد المدينة من المدن التجارية والصناعية المعروفة في الجزيرة، ويعمل سكانها في منتجات السكر والدخان والبقول السوداني والبن والمنسوجات والصناعات الغذائية.

[٨٧] أنتيفاري Antivari

هي مدينة وميناء هام بإقليم الجبل الأسود بيوغسلافيا وتطل على البحر

الأسود. دخلها الإسلام بواسطة الدولة العثمانية عام ٩٧٩هـ / ١٥٧٢م وبقي بها الأتراك حتى عام ١٢٩٢هـ (١٨٧٨م عندما استتب بها الإسلام وتم توقيع معاهدة برلين، انضمت المدينة رسمياً إلى مقاطعة (إقليم) الجبل الأسود. والمدينة تعد واحدة من المدن التجارية الهامة وخاصة في منتجات الأخشاب والمنسوجات والإسمنت والزئبق، ويبلغ عدد سكانها حوالي سبعين ألف نسمة.

[٨٨] إندى Ende

مدينة في جنوب جزيرة سومباو الأندونيسية، بها ميناء بحري يستخدم في التجارة بين جزر البلاد، وموانئ البلدان المجاورة، وتقع المدينة على مسافة حوالي ١٥٠ كم جنوب شرق مدينة روتنج، وتتصل بها وبغيرها من مدن الجزيرة بطرق مواصلات برية ممتدة.

وكان الإسلام الحنيف قد دخل وانتشر في أندونيسيا منذ القرن الخامس عشر الميلادي (التاسع الهجري) عن طريق قوافل التجارة البحرية الآتية من الهند الإسلامية والجزيرة العربية وعمان.

ويعمل سكان المدينة في عدد من أوجه الأنشطة التجارية والصناعية وخاصة في الصناعات الخفيفة والهندسية والمعادن والصناعات الغذائية والمنسوجات وغيرها.

[٨٩] انديجان (Andizhan) (Andighan) Andijan

مدينة إسلامية معروفة في جمهورية أوزبكستان بوسط آسيا، أغلب سكانها مسلمون سنة من أصل تركي (أتراك وسط آسيا)، تتصل بكل المدن الكبرى في البلاد بخطوط سكك حديدية ممتدة جيدة. دخلها الإسلام في القرن الأول الهجري (السابع الميلادي) على عهد الدولة الأموية وشهدت عصور ازدهار واستقرار ممتدة، وخاصة في عصر الدولة الخوارزمية. وقد سيطر المغول على المدينة، ولكنها خرجت من كبتها في عهد الدولة التيمورية أكثر ازدهاراً.

وقد احتلها الروس القياصرة في القرن التاسع عشر الميلادي (الثالث عشر الهجري) ثم ضمها الاتحاد السوفيتي لإمبراطوريته بعد الثورة الشيوعية وحتى تكففه عام ١٤١٠هـ/ ١٩٩٠م، عندما استقلت جمهورية أوزبكستان كدولة كاملة السيادة.

ويبلغ عدد سكان المدينة حوالى ٦٠٠ ألف نسمة تقريباً يعملون في العديد من أوجه انشاط الاقتصادي.

[٩٠] أنطاكيا (Antakya (Antioch)

مدينة كبرى وعريقة في جنوب تركيا بلواء الاسكندرونة، بينها وبين الحدود الدولية مع سوريا حوالى ٣٠ كم.

تمكن الروم البيزنطيون من تحصينها تحصيناً شديداً أمام المسلمين حتى قيل إنها كانت تلو عاصمتهم القسطنطينية في التحصين. ومع ذلك فقد فتحها المسلمون في العصور المبكرة، وتكررت محاولات الروم لاستعادتها إلى أن تمكن العباسيون عام ٢٩٢هـ/ ٩٠٤م من السيطرة عليها. وفي عام ٤٩١هـ/ ١٠٩٨م احتلها الصليبيون حيث ظلت تحت احتلالهم حتى حررها السلطان الظاهر بيبرس عام ٦٦٦هـ/ ١٢٦٨م وذلك في شهر رمضان المبارك.

وتجدر الإشارة إلى أن المفكر الإسلامي المعروف عبد الرحمن الكواكبي كان قد تعلم بمدرسة بأنطاكيا حيث حفظ فيها القرآن الكريم.

واليوم، المدينة من المدن التاريخية والسياحية والتجارية في جنوب تركيا ولا يغيب عن إدراك القارئ الكريم أن المدينة هذه ليست مدينة أنطاكيا Antakya الواقعة في وسط جنوب غرب تركيا.

وفي الماضي الغابر، ولبعض الوقت، كانت مدينة أنطاكيا هي عاصمة سوريا وكانت تسمى ملكة الشرق، حيث كانت تقع على طريق التجارة المزدهر بين الشرق والغرب، ويبلغ عدد سكانها الآن حوالى ١٥٠ ألف نسمة يعملون في عدد من الأنشطة الاقتصادية.

[٩١] أنقره (Ankara (Angora)

هي عاصمة جمهورية تركيا، تقع على نهر ساكرتا Sakarta، وكانت تعرف في الماضي باسم أنسيرا Ancyra وأصبحت منذ عام ١٩٢٣ مقرأ للحكومة التركية. والمدينة تقع في مركز مقاطعة أناتوليا وجبالها بالغة الشهرة بنوع من الماعز ذات الصوف الحريري الطويل. ومن الناحية التاريخية، لم يتمكن المسلمون من فتح المدينة إلا بعد انتصار السلاجقة على البيزنطيين في معركة ملازجرد عام ٤٦٣هـ / ١٠٧١م، ومع ذلك فإن سيطرتهم عليها ضعفت إذ تمكنت الحملة الصليبية الأولى من احتلالها عام ٤٩٣هـ / ١١٠١م، ولكن السلاجقة تمكنوا من تحريرها، وشهدت المدينة كذلك الهزيمة المروعة على يد تيمورلنك التتري عام ٨٠٥هـ / ١٤٠٢م ولكن العثمانيين استردوها فيما بعد. والمدينة فيها العديد من الآثار الإسلامية وفيها متحف إسلامي كبير، يعرض التحف الإسلامية ومنذ العصر السلجوقي ويبلغ عدد سكانها حوالي ٢,٥ مليون نسمة يعملون في العديد من أوجه النشاط الاقتصادي.

[٩٢] أني Ani

مدينة من مدن شمال تركيا تطل على البحر الأسود، وتقع شرق مدينة سامسون Sansun. وقد أسسها البيزنطيون مثلها في ذلك مثل العديد من مدن آسيا الصغرى، ولم يتمكن المسلمون من بسط نفوذهم عليها إلا بعد انتصار السلاجقة على البيزنطيين في موقعة ملازجرد عام ٤٦٣هـ / ١٠٧١م.

[٩٣] أهناسيا Ahnasia

مدينة مصرية تاريخية بين بني سريف والفيوم، يقال إنه كان بها النخلة المباركة التي أكلت منها السيدة مريم عليها السلام ﴿وهزى إليك بجزع النخلة تساقط عليك رطباً جنياً فكلى واشربى وقرى عيناً﴾ [مريم: ٢٥ و٢٦]، ويذكر كذلك أن فيها الربوة التي ورد ذكرها في القرآن الكريم بقول الله تعالى: ﴿وأويناهما إلى ربوة ذات قرار ومعين﴾.

وقد ذكر العرب أن النخلة التي نسبت للسيدة مريم كانت لا تزال باقية في نهاية دولة بني أمية (عام ١٣٣هـ/ ٧٥٠م) والله أعلم.

وتعد المدينة اليوم من المدن التجارية والزراعية، ويعمل أغلب أهلها في هذين المجالين بصفة عامة.

[٩٤] الأهواز (Ahwaz)

مدينة إيرانية من مدن الجنوب الغربي تقع على نهر قارون، انتشر بها الإسلام منذ القرن الأول الهجري بعد انتصار العرب على الفرس في موقعة نهاوند. والمدينة من المدن التاريخية العريقة واشتهرت بقصورها ومبانيها، وهي الآن مدينة تجارية مزدهرة وخاصة في إنتاج نوع من الثياب يعرف بالثياب الأهوازية. ويبلغ عدد سكانها حوالي ٦٠٠ ألف نسمة يعملون في عدد من أوجه النشاط الاقتصادي.

[٩٥] أواجادوجو Ouagadougou

مدينة هامة وعاصمة جمهورية فولتا العليا. تقع على مفترق طرق تغطي أنحاء البلاد، بل إن بعضها طرق دولية تصل فولتا العليا ببلاد مجاورة مثل النيجر وغانا وساحل العاج ومالي. والمدينة تقع في وسط فولتا العليا شمال شرق مدينة بوبو ديولاسو التي تعتبر ثاني أكبر المدن، وبحوالي ٣٥٠ كم منها.

وقد دخل الإسلام البلاد في بداية القرن الثالث عشر الميلادي عن طريق إمبراطورية مالي الإسلامية في غرب إفريقيا جنوب الصحراء، وانتشر بها وبين أهلها حتى احتل المنطقة الجيش الفرنسي عام ١٨٩٦م واستمر بها حتى عام ١٩٦٠م وقد كان اسم فولتا العليا قبل عام ١٩٨٤م هوبور كينا فاسو.

والمدينة من المدن التجارية وخاصة في منتجات الأرز والبقول السوداني والحبوب والمنجنيز، ويقدر دخل الفرد السنوي بها في المتوسط

بحوالى ٢٠٠ دولار، ويصل عدد سكانها إلى حوالى ٤٠٠ ألف نسمة يعملون في عدد من الأنشطة الاقتصادية وخاصة التجارية.

[٩٦] أوبه Owbeh

مدينة في وسط شمال غربي أفغانستان تقع على مسافة نحو ٥٠٠ كم غرب العاصمة كابول، وتتصل بها وبغيرها من مدن البلاد بطرق مواصلات برية طويلة.

ويعمل سكان المدينة في عدد من أوجه النشاط الاقتصادي وخاصة في إنتاج المنسوجات والحبوب والفحم وبعض الصناعات اليدوية. وقد دخل الإسلام مدن أفغانستان في القرن الأول الهجري، ولكنه انتشر فيها في بداية القرن الخامس الهجري على يد الدولة الغزنوية ببلاد ما وراء النهر.

[٩٧] أوبوك Obock (Obok)

مدينة وميناء بحري معروف في إقليم تادجورا بشرق جمهورية جيبوتي، وتطل على مدخل خليج تادجورا، وعلى مقربة من مضيق باب المنذب وعلى بعد حوالى ١٥٠ كم من العاصمة جيبوتي.

دخلها الإسلام في القرن الأول الهجري، وانتشر فيها انتشاراً واسعاً منذ القرن الثالث الهجري (العاشر الميلادي) واتخذت المدينة منطلقاً لنشر الإسلام في إفريقيا الشرقية. وقد شهدت المدينة ازدهاراً واسعاً حتى طمعت فيها فرنسا عام ١٢٨٠هـ/١٨٦٢م، ثم احتلتها عام ١٣٠٣هـ/١٨٨٥م ذلك الاحتلال الذي استمر حتى بداية القرن العشرين.

[٩٨] أوبيا (أبية) Obbia

مدينة في شرق الصومال على المحيط الهندي تبعد عن مدينة مقديشيو بحوالى ٤٠٠ كم وإلى الشمال الشرقي منها، وتتصل بها وبمدن صومالية

أخرى بطرق مواصلات برية ممتدة. دخلها الإسلام لأول مرة في القرن الأول الهجري (السابع الميلادي) وانتشر فيها في القرن الثالث الهجري (العاشر الميلادي) وشهدت عصور ازدهار إسلامية ممتدة حتى احتلتها بريطانيا في القرن التاسع عشر الميلادي (الثالث عشر الهجري) ثم نالت الاستقلال عام ١٣٧٩هـ / ١٩٦٠م، ويعمل سكانها حالياً في تجارة الحبوب والغلل والسكر والموز وبعض الصناعات اليدوية الخفيفة.

[٩٩] أوجبو موشو Ogbomosh

مدينة كبرى في جنوب غرب نيجيريا، تبعد عن العاصمة لاجوس بحوالى ٢٠٠ كم وإلى الشمال منها، وتتصل بها وبغيرها من مدن البلاد بطرق مواصلات برية وحديدية عديدة.

وكان الإسلام قد دخل وانتشر بين سكان نيجيريا منذ القرن الثاني عشر الميلادي (السادس الهجري) حيث وجد قبولاً حسناً بينهم. ويعمل سكان المدينة في تجارة وصناعة العديد من المنتجات الزراعية والصناعية التي تلبي حاجات السكان وخاصة في منتجات الزيوت والمنسوجات والصناعات الغذائية والصفائح والكاكاو والفول السوداني والحبوب، ويصل عددهم إلى حوالى ٧٠٠ ألف نسمة.

[١٠٠] أودهامبور Udampur

مدينة معروفة في جنوب إقليم كشمير بشمال الهند، تبعد عن الحدود مع باكستان بحوالى ٥٠ كم وعن مدينة سرينجار بحوالى ١٥٠ كم وإلى الجنوب منها وتتصل بمدن كشميرية أخرى بطرق برية عديدة. وقد دخلها الإسلام في بداية القرن الخامس الهجري (الحادي عشر الميلادي) على يد محمود الغزنوي صاحب الدولة الغزنوية الإسلامية الكبرى في أفغانستان وبلاد ما وراء النهر.

يعمل سكان المدينة في التجارة والصناعة وخاصة في منتجات المنسوجات والحبوب وحفظ الأطعمة والتوابل.

[١٠١] أورالسك Uralsk

مدينة في أقصى غرب جمهورية كازاخستان بآسيا الوسطى، تبعد عن مدينة أكتيوبينسك بحوالى ٣٠٠ كم، وإلى شمالها الغربي، وتتصل بها وبغيرها من مدن البلاد بطرق مواصلات برية وحديدية ممتدة.

وكان الإسلام قد دخل البلاد الكازاخستانية في القرن الأول الهجري (السابع الميلادي) وعاشت تلك البلاد عهود ازدهار واستقرار ممتدة إلى أن احتلها الروس القيصرية ثم ضمها الاتحاد السوفيتي لإمبراطوريته بعد الثورة الشيوعية وحتى عام ١٩٩٠م عندما تفكك الاتحاد السوفيتي وأعلن عن الاستقلال لكازاخستان كدولة كاملة السيادة.

[١٠٢] أورومكي Urumchi

مدينة كبرى في وسط شمال إقليم تركستان الصينية، تبعد عن مدينة ماناس Manass بحوالى ١٠٠ كم وإلى الشرق منها، وتتصل بها وبغيرها من مدن الإقليم بطرق مواصلات برية وحديدية عديدة ممتدة.

والمدينة هي عاصمة إقليم تركستان الشرقية (الصينية) ويعود تاريخ الإسلام الحنيف بها إلى القرن الأول الهجري (السابع الميلادي) وينتمي مسلمو المدينة إلى طائفة الأيجوز العرقية، وهي قبيلة من أصل أتراك وسط آسيا، ويتحدثون اللغة التركية. ويعاني سكان المدينة من الاضطهاد الديني، مثلهم في ذلك مثل أغلب سكان مدن الإقليم المسلم والذين يطالبون بالحكم الذاتي، وقد حدثت فيها أعمال احتجاج عام ١٤١٨هـ / ١٩٩٧م للتعبير عن رغبتهم تلك ولكن السلطات الشيوعية قمعتها بقسوة مما أدى لمقتل العديد من المسلمين.

[١٠٣] أورون Oron

مدينة معروفة في أقصى جنوب شرق نيجيريا على بعد حوالى ٥٠ كم

وإلى الغرب من حدود الكاميرون. وهي ميناء بحري يتصل بخليج غينيا ويربط المدينة طرق برية بمدن نيجيرية عديدة.

والمعروف أن الإسلام كان قد دخل مناطق نيجيريا منذ القرن الثاني عشر الميلادي (السادس الهجري) عن طريق قوافل التجار من شمال إفريقيا ودولتي مالي وسنغاي الإسلاميتين بغرب إفريقيا وانتشر فيها حتى أصبح الديانة الأولى بالبلاد. ويعمل سكان المدينة بالتجارة والصناعة وخاصة في منتجات الزيوت والكاكاو والمنسوجات والصناعات الغذائية.

[١٠٤] أوزنكوبرو Uzunköprü

مدينة تركية في القسم الأوروبي من تركيا، تقع إلى الجنوب من مدينة أدرنه وعلى بعد حوالي ٢٥ كم من الحدود اليونانية، وترتبط المدينة بمدن تركيا الأوروبية بواسطة العديد من الطرق البرية.

وكان الإسلام قد انتشر بمدن تركيا الأوروبية بعد فتح القسطنطينية عام ٨٥٧هـ / ١٤٥٣ م.

والمدينة من المدن التجارية والصناعية الهامة في تركيا الأوروبية وخاصة في المنتجات الغذائية والزراعية علاوة على وجود بعض الصناعات المعدنية والدخان.

[١٠٥] أوسكودار Uskudar

مدينة هامة من مدن شمال غرب القسم الآسيوي من تركيا، تطل على نقطة اتصال بحر مرمرة بمضيق البسفور وتتصل بمدن المنطقة بطرق برية سريعة ممتدة.

وكان الإسلام قد انتشر بمدن غرب تركيا بعد انتصار السلاجقة على الروم في موقعة ملازجرد، وترسخ بها بعد قيام الدولة العثمانية عام ٦٨٨هـ / ١٢٨٨ م. والمدينة من المدن التجارية والصناعية المعروفة في تركيا وخاصة في منتجات الآلات وتجميع السيارات وتصنيع المعادن والدخان والمنسوجات والصناعات الغذائية.

[١٠٦] أونودو Ondo

مدينة معروفة في جنوب غرب نيجيريا تبعد عن العاصمة لاجوس بحوالى ١٧٠ كم وإلى الشرق منها وتتصل بها وبغيرها من مدن البلاد بطرق مواصلات برية وحديدية عديدة.

وكان الإسلام قد دخل وانتشر في مناطق نيجيريا منذ القرن الثاني عشر الميلادي (السادس الهجري) مع قوافل التجار من شمال إفريقيا ودولتي مالي وسنغاي الإسلاميتين حيث لقي قبولاً حسناً بين السكان. ويعمل سكان المدينة في التجارة والصناعة وخاصة في منتجات الحبوب والزيوت والفول السوداني والكاكاو والموز والمنسوجات والصناعات الغذائية، ويبلغ عددهم حوالى ٣٠٠ ألف نسمة.

[١٠٧] أويو Oyo

مدينة هامة في أقصى جنوب غرب نيجيريا تبعد عن العاصمة لاجوس بحوالى ٢٠٠ كم وإلى الشمال منها، وتتصل بها وبغيرها من مدن البلاد بطرق مواصلات برية وحديدية عديدة.

وكان الإسلام قد دخل مناطق نيجيريا منذ القرن الثاني عشر الميلادي (السادس الهجري)، حيث لقي قبولاً حسناً بين السكان الذين عاشوا في أمنه وعدله ورحمته.

والمدينة من المدن التجارية المعروفة في نيجيريا، وخاصة في منتجات الحبوب والزيوت والفول السوداني والصناعات الغذائية والمنسوجات. ويبلغ عددهم حوالى ٢٥٠ ألف نسمة.

[١٠٨] إبيادان Ibadan

مدينة كبرى في جنوب غرب نيجيريا، تبعد عن العاصمة لاجوس بحوالى ١٥٠ كم وإلى الشمال منها، وتتصل بها وبغيرها من مدن البلاد بطرق مواصلات برية وحديدية عديدة.

وكان الإسلام قد دخل وانتشر بين سكان نيجيريا منذ القرن الثاني عشر الميلادي (السادس الهجري) مع قوافل التجار من شمال إفريقيا ودولتي مالي وسنغاي الإسلاميتين بغرب إفريقيا حيث استقبله السكان بترحاب وإيمان، وسرعان ما عاش الناس عصور ازدهار متتالية في المدينة حتى سيطر عليها البرتغاليون الذين أخذوا يختطفونهم لبيعهم في أسواق العبيد في العالم الجديد (الأمريكتين) ثم انقشع خطر البرتغاليين وسقطت البلاد تحت الاحتلال البريطاني وحتى عام ١٩٦٠م.

ومدينة إيبادان من المدن التجارية والصناعية في نيجيريا وخاصة في منتجات الزيوت والحبوب والبقول السوداني والمنسوجات والصفائح والصناعات الغذائية، ويبلغ عدد سكان المدينة حوالي ١,٢ مليون نسمة تقريباً.

[١٠٩] إيبك Ipek (Pek)

مدينة في جنوب غرب إقليم كوسوفو اليوغسلافي على بعد حوالي ٢٠ كم شمال الحدود مع ألبانيا، وعلى بعد حوالي ٢٠٠ كم جنوب شرق مدينة سراييفو البوسنية المعروفة، وتتصل بالعديد من مدن الإقليم ومدن الاتحاد اليوغسلافي بطرق برية عديدة.

وقد دخل الإسلام المدينة في القرن الخامس عشر بواسطة الأتراك العثمانيين وانتشر فيها، ونسبة كبيرة من سكان المدينة مسلمون من أصل تركي وألباني، وتطالب جمهورية ألبانيا بضم هذا الإقليم إليها الآن. وتعد المدينة من المدن التجارية، وخاصة في منتجات المنسوجات والأخشاب والمعادن.

[١١٠] إيبوه Ipoh

مدينة في وسط غرب شبه جزيرة مالقا الماليزية، تقع على بعد حوالي ٢٠٠ كم شمال غرب العاصمة كوالالمبور، وتتصل بها وبغيرها من مدن شبه

الجزيرة بخطوط مواصلات برية وحديدية عديدة وقد وصل الإسلام المدينة وانتشر فيها عن طريق التجار المسلمين من الهند وعمان وزاد انتشاره ورسوخه في العصور الوسطى إبان عهد إمبراطورية المغول الإسلامية بالهند. وتعد المدينة من المدن التجارية والصناعية، وخاصة في منتجات المطاط والصلب وزيت النخيل.

[١١١] إيشكومان Ishkuman

مدينة في أقصى شمال إقليم كشمير الهندي على بعد كيلومترات قليلة من الحدود مع جمهورية باكستان. وتبعد المدينة عن مدينة جوبيس بحوالي ٧٠ كم وإلى الشمال منها، وتحيطها الجبال العالية الواقعة في شمال كشمير وتقع إلى الجنوب الغربي من ممر مينتاكا الاستراتيجي على الحدود مع الصين بحوالي ١٠٠ كم.

وقد دخل الإسلام كشمير في بداية القرن الخامس الهجري (الحادي عشر الميلادي) على يد محمود الغزنوي صاحب الدولة الغزنوية الإسلامية القوية في أفغانستان وبلاد ما وراء النهر الواسعة.

أما عن نشاط السكان، فيتركز أساساً في الأنشطة التجارية والصناعية وخاصة في إنتاج المنسوجات والحريز، والمواد الغذائية والتوابل وبعض الصناعات الخفيفة واليدوية.

[١١٢] إيفي Ife

مدينة هامة في جنوب غرب نيجيريا على بعد حوالي ٢٠٠ كم من العاصمة لاجوس وتتصل بها وبغيرها من مدن نيجيريا بطرق مواصلات برية وحديدية عديدة وكان الإسلام قد دخل مناطق نيجيريا منذ القرن الثاني عشر الميلادي (السادس الهجري) مع قوافل التجار من شمال إفريقيا ودولتي مالي وسنغاي الإسلاميتين بغرب إفريقيا ويعمل سكان المدينة بالتجارة وفي بعض الصناعات ومنها الزيوت والفول السوداني والصناعات الغذائية والمنسوجات.

[١١٣] إيلا Ila

مدينة هامة في وسط غرب نيجيريا على بعد حوالي ٢٠٠ كم من العاصمة لاجوس، وتتصل بها بطرق مواصلات برية وحديدية طويلة.

وكان الإسلام قد دخل مناطق نيجيريا المختلفة منذ القرن السادس الهجري (الثاني عشر الميلادي) عن طريق قوافل التجار من شمال إفريقيا، ومملكتي مالي وسنغاي الإسلاميتين بغرب إفريقيا حيث شهدت عصور ازدهار متتالية إلى أن سيطر عليها البرتغاليون ثم الإنجليز، حيث عانى الأهالي الكثير بسبب ذلك.

والمدينة من المدن التجارية المعروفة في نيجيريا وخاصة في منتجات الزيوت والكاكاو والصفيح والمنسوجات والمعلبات الغذائية.

[١١٤] إينوجو Enugu

مدينة كبرى من مدن جنوب نيجيريا تقع شرق العاصمة لاجوس بحوالي ٥٠٠ كم وتتصل بها وبغيرها من مدن البلاد بطرق مواصلات برية وحديدية طويلة.

وكان الإسلام قد دخل مناطق نيجيريا منذ القرن الثاني عشر الميلادي وانتشر بين أهلها، حتى أصبح الديانة الأولى بالبلاد.

ويعمل سكان المدينة بالتجارة والصناعة وخاصة في منتجات الزيوت والحبوب والكاكاو والمنسوجات والصناعات الغذائية.

[١١٥] ايو Iwo

مدينة كبرى في جنوب غرب نيجيريا تبعد عن العاصمة لاجوس بحوالي ٢٠٠ كم، وتتصل بها وبغيرها من طرق البلاد بطرق مواصلات برية وحديدية طويلة.

وكان الإسلام قد دخل مناطق نيجيريا وانتشر فيها منذ القرن الثاني عشر الميلادي (السادس الهجري) حيث استقبله السكان استقبلاً حسناً. وتعد مدينة إيو من المدن التجارية المعروفة في نيجيريا وخاصة في منتجات الحبوب والفل السوداني والزيوت والمنسوجات ويبلغ عددهم حوالي ٢٥٠ ألف نسمة.

[١١٦] إيرينجا Iringa

مدينة في وسط جمهورية تنزانيا الاتحادية من مدن الصحراء المليئة بخامات النيكل. تبعد عن العاصمة دار السلام بحوالي ٣٥٠ كم وإلى الغرب منها، وتتصل بها وبغيرها من مدن البلاد بطرق مواصلات برية عديدة. وقد دخل الإسلام المدينة في القرن الرابع الهجري (العاشر الميلادي) بواسطة المهاجرين العمانيين من الجزيرة العربية، وانتشر فيها على مر السنين حتى غدت من المراكز التجارية والصناعية في تنزانيا، وخاصة في منتجات الحبوب واللحوم والدخان والصناعات الغذائية.

[١١٧] بابل Babylon

مدينة عراقية قديمة قريبة من نهر الفرات وعلى بعد حوالي ٩٠ كم جنوب العاصمة بغداد، على مقربة من مدينة الحلة. كانت في الماضي عاصمة الإمبراطورية الآشورية ويقع إلى الشمال منها جبل يسمى باسمها... ويعني اسمها في اللغة السامية معنى بوابة الإله منذ ألفي سنة تقريباً قبل الميلاد، وأشهر آثارها برج بابل والحدائق المعلقة.

[١١٨] بابنا Pabna

مدينة كبيرة في وسط غرب بنجلاديش، تبعد عن العاصمة دكا بحوالي ١٥٠ كم وإلى شمالها الغربي، وتتصل بها وبغيرها من مدن البلاد بطرق مواصلات برية عديدة ويعمل سكان المدينة في العديد من أوجه النشاط

الاقتصادي وخاصة في إنتاج المنسوجات والحريز وبعض الصناعات الغذائية واليدوية والخفيفة والتي تلبى حاجاتهم.

وكان الإسلام قد دخل وانتشر في أفغانستان منذ القرن الخامس الهجري في عهد الدولة الغزنوية حيث لقي من سكانها قبولاً حسناً وأصبح الدين الرئيسي لهم.

[١١٩] باتنا Patna

مدينة هندية بالبنغال على نهر الجانج وهي من المدن الواقعة في أقصى شمال شرق الهند، وتتميز بتجارتها وصناعاتها ويبلغ عدد سكانها حوالي ١,٥ مليون نسمة وتتاجر المدينة في الأرز وبذور الزيت والقطن والملح (وكان لها شهرة في الماضي في تجارة الأفيون)، وفيها الآن جامعة والعديد من الآثار القديمة حيث كانت منذ ألفي سنة مضت عاصمة إمبراطورية الهند (أزوكا Asoka) وكان الإسلام قد دخل الهند وانتشر فيها منذ القرن الخامس الهجري (الحادي عشر الميلادي) في عهد الدولة الغزنوية ببلاد ما وراء النهر.

[١٢٠] باتوم Batoum (Batumi)

هي عاصمة جمهورية أجارستان بجنوب روسيا، وهي من مدن القفقاس الإسلامية الهامة، وتطل على الساحل الجنوبي الشرقي للبحر الأسود على مقربة من الحدود الشمالية لتركيا. احتلها الروس من تركيا عام ١٢٤٣هـ/١٨٢٩م ثم أعادت احتلالها عام ١٢٩٦هـ/١٨٧٨م وضمها الاتحاد السوفيتي لإمبراطوريته بعد الثورة الشيوعية.

وكان الإسلام قد دخلها في العصور المبكرة وانتشر فيها خلال الحكم العثماني في القرن الخامس عشر الميلادي (التاسع الهجري) والمدينة بها العديد من المناطق والآثار وهي ميناء جيد، وفيها تقع المحطة النهائية للسكك الحديدية الممتدة من مدينة باكو ومدينة تفليس، ويربطها بمدينة باكو خط أنابيب للنفط.

ويبلغ عدد سكان المدينة حوالي مليون نسمة يعملون في العديد من أوجه النشاط الاقتصادي وخاصة في صناعة تكرير النفط ومنتجاته وتصديرها.

[١٢١] باثانكوت Pathankot

مدينة كبيرة. في جنوب غربي إقليم كشمير على بعد ٢٠ كم شرق الحدود البكستانية وعلى بعد حوالي ١٠٠ كم جنوبي شرق مدينة جامو، وتتصل بها وبغيرها من المدن الهامة في كشمير بطرق مواصلات برية وحديدية عديدة. وقد دخلها الإسلام في بداية القرن الخامس الهجري (الحادي عشر الميلادي) على يد محمود الغزنوي صاحب الدولة الغزنوية الإسلامية المزدهرة في أفغانستان وبلاد ما وراء النهر.

ويعمل سكان المدينة في العديد من أوجه الأنشطة التجارية والصناعية وخاصة في المنسوجات والمواد الغذائية والحبوب والصناعات الخفيفة، ويبدو أن المدينة قد سميت باسمها هذا في العهد الإسلامي حيث اتصفت فئة كبيرة من المسلمين باسم باسان Pathans وعاشوا فترات طويلة في شمال غرب الهند، ولا زال المسلمون العاملون بالجيش الهندي يسمون بهذا الاسم.

[١٢٢] بافلودار Pavlodar

مدينة في شمال شرق جمهورية كازاخستان بآسيا الوسطى، تبعد عن مدينة ألما آتا العاصمة بحوالي ١٠٠٠ كيلو متر وإلى الشمال منها، وتتصل بها وبغيرها من مدن البلاد بطرق مواصلات برية وحديدية طويلة جيدة.

وكان الإسلام قد دخل بلاد كازاخستان في القرن الأول الهجري (السابع الميلادي) في عهد الدولة الأموية، وشهدت البلاد عصور ازدهار واستقرار ممتدة إلى أن احتلها الروس القيصرية في القرن التاسع عشر الميلادي (الثالث عشر الهجري)، وضمها الاتحاد السوفيتي إلى إمبراطوريته وحتى انهياره عام ١٤١١هـ/ ١٩٩٠م واستقلت كازاخستان عنه كجمهورية كاملة السيادة.

[١٢٣] باجامويو Bagamoyo

مدينة وميناء معروف، تقع بشرق جمهورية تنزانيا على قناة زانزيبار Zanzibar، شمال غرب مدينة دار السلام بحوالي ٥٠ كم. انتشر فيها الإسلام منذ القرن العاشر الميلادي (الرابع الهجري) بفضل جهود سلطنة عمان لنشر الإسلام بشرق إفريقيا. وتشتهر المدينة بإنتاج الفاكهة، وكانت في العصور الوسطى مركزاً لتجارة العبيد ويبلغ عدد سكانها حوالي ٥٠ ألف نسمة.

[١٢٤] باجه Beja

مدينة تونسية مشهورة قديمة التاريخ، تقع على مسافة حوالي ١٠٠ كم غرب تونس العاصمة، دخلها الإسلام في القرن الأول الهجري (السابع الميلادي) وشهدت عصور ازدهار متتالية على مر عهود دولة الأغالبة والدولة الفاطمية والدولة الحفصية.

دخلت في حوزة السلطنة العثمانية وشهدت العديد من مظاهر الظلم مثلها في ذلك مثل أغلب المدن العربية التي خضعت قسراً للحكم العثماني، وأبرز تلك المظاهر تمت في عهد الوالي العثماني الدموي مراد باي، الذي قام في الفترة من عام ١١١٠هـ/١٦٩٧م وعام ١١١٤هـ/١٧٠١م باستباحة المدينة حتى هجرها سكانها الأبرياء خوفاً من القتل والعسف، ومن تبقى منهم كان يحصد برصاص البنادق!

ويعمل سكان المدينة حالياً في عدد من الأنشطة الاقتصادية وخاصة التجارية منها ويصل عددهم إلى حوالي ٥٠ ألف نسمة.

[١٢٥] باجيتبور Bajitbur

مدينة معروفة في وسط شرق بنجلاديش، تبعد عن مدينة دكا العاصمة بحوالي ١٢٠ كم وتتصل بها وبغيرها من مدن البلاد بطرق مواصلات برية

وحديدية ممتدة. ويعمل سكان المدينة في العديد من أوجه النشاط التجاري والصناعي، وخاصة في إنتاج الحرير والمنسوجات والصناعات اليدوية والخفيفة.

وكان الإسلام قد انتشر في مدن بنجلاديش منذ القرن الخامس الهجري (الحادي عشر الميلادي) في عهد الدولة الغرنوية ببلاد ما وراء النهر حيث استقبله السكان قبولاً حسناً وأصبح الدين الرئيسي لهم.

[١٢٦] الباحة Albaha

مدينة سعودية كبيرة تحيطها التلال الخضراء بجنوب المملكة العربية السعودية، ويعيش بها وحولها حوالي ٢٧٥ ألف نسمة، وتتصل المدينة بشبكة طرق جيدة تربطها بمعظم مدن المملكة سواء القريبة أو البعيدة عنها.

والمدينة تحوي العديد من المساجد والمدارس والمتشفيات وفيها مناطق سياحية عديدة يساعدها على ذلك اعتدال طقسها ونقاء هوائها وارتفاع مستوى المدينة عن سطح البحر، وذلك علاوة على أسواقها العامرة ومنتجاتها الزراعية الوفيرة.

[١٢٧] باداس Badas

مدينة في جنوب سلطنة بروناي، تبعد عن العاصمة بندرسري بيجاوان بحوالي ٦٠ كم وإلى الجنوب منها. وقد دخل الإسلام البلاد في القرون الهجرية الأولى عبر التجار العرب، ويشكل المسلمون حوالي ٦٠٪ من السكان البالغ عددهم حوالي أربعمئة ألف نسمة. والمدينة من المدن التجارية التي تشتهر بها منتجات الأرز والموز، ولكن جانباً كبيراً منهم يتمتع بدخل مرتفع نتيجة صادرات النفط.

[١٢٨] بادانج Padang

مدينة وميناء هام في جنوب وسط جزيرة سومطرة الأندونيسية، وهي

أكبر مدن الجزيرة، وقد احتلتها هولندا طمعاً في تجارتها وقتاً طويلاً. وترتبط المدينة بخطوط مواصلات برية نشطة مع بقية مدن الجزيرة الأخرى، وتبعد عن مدينة سيبولجا بحوالى ٤٠٠ كم وإلى الجنوب الشرقي منها.

وكان الإسلام قد دخل وانتشر في مدن وجزر أندونيسيا منذ القرن الخامس عشر الميلادي (التاسع الهجري) عن طريق قوافل التجارة البحرية من الهند وعمان والجزيرة العربية.

[١٢٩] باراباى Barabai

مدينة في جنوب شرق جزيرة بورينو الأندونيسية، تقع على بعد حوالى ١٥٠ كم شمال شرق مدينة بانچارماسين، وتتصل بها وبغيرها من مدن الجزيرة بطرق مواصلات برية طويلة.

ويعمل سكان المدينة في الأنشطة التجارية والصناعية المتنوعة وخاصة في منتجات المعادن والصناعات الغذائية والمنسوجات، بالإضافة إلى التجارة المربحة في التوابل والبن والأرز.

وكان الإسلام قد دخل وانتشر في مدن أندونيسيا منذ القرن الخامس عشر الميلادي (التاسع الهجري) عن طريق قوافل التجارة البحرية من الهند وعمان والجزيرة العربية حتى أصبح الديانة الكبرى في البلاد.

[١٣٠] باراكبور Barrackpur

مدينة هندية في أقصى شرق الهند على نهر هوجلى على بعد حوالى ٢٥ كم إلى الشمال من مدينة كلكتا، وعلى مسافة حوالى ٥٠ كم غرب الحدود مع بنجلاديش، وهي من المدن التي تحيطها شبكة نشطة من طرق المواصلات البرية والحديدية مع مدن المنطقة.

وكان الإسلام قد دخل مدن الهند منذ بداية القرن الخامس الهجري (الحادي عشر الميلادي) في عهد الدولة الغزنوية ببلاد ما وراء النهر.

ويعيش بالمدينة حوالي ١٥٠ ألف نسمة يعملون في الأنشطة التجارية والصناعية وخاصة في إنتاج التوابل والحريير والمواد الغذائية والمنسوجات.

[١٣١] بارامولا Baramula

مدينة هامة في أقصى غرب كشمير على الحدود الدولية مع باكستان، تبعد عن مدينة سرينجار بحوالي ١٥٠ كم وإلى الغرب منها، وقد دخلها الإسلام في القرن الخامس الهجري (الحادي عشر الميلادي) على يد محمود الغزنوي صاحب الدولة الغزنوية الإسلامية القوية ببلاد ما وراء النهر (بلاد ما وراء النهر اسم كان يستخدم قديماً وفي العصور الوسطى لوصف البلاد الواقعة بين إيران والهند).

ويعمل سكان المدينة في عدد من الأنشطة التجارية والصناعية وخاصة في إنتاج المنسوجات والأطعمة المحفوظة والتوابل وغيرها.

[١٣٢] بارباتيبور Parbatipur

مدينة هامة في شمال بنجلاديش تقع على مسافة ٤٠٠ كم تقريباً من مدينة دكا العاصمة، وتتصل بها وبغيرها من مدن البلاد بطرق مواصلات برية وحديدية ممتدة. وقد دخل الإسلام بنجلاديش في القرن الخامس الهجري (الحادي عشر الميلادي) على عهد الدولة الغزنوية، حيث شهدت البلاد ازدهاراً واسعاً.

ويعمل سكان المدينة في العديد من أوجه النشاط التجاري والصناعي، وخاصة في إنتاج المنسوجات والحريير والصناعات اليدوية والخفيفة.

[١٣٣] باردوان Bardwan (Burdwan)

مدينة هندية متوسطة الحجم في منطقة البنغال بشمال شرق الهند على بعد حوالي ١٠٠ كم شمال غرب مدينة كلكتا وعلى مسافة حوالي ١٥٠ كم وإلى الغرب من الحدود مع بنجلاديش.

وكان الإسلام قد دخل وانتشر في مدن الهند منذ بداية القرن الخامس الهجري (الحادي عشر الميلادي) على عهد الدولة الغزنوية ببلاد ما وراء النهر، ثم شهدت المدينة الازدهار الذي صاحب قيام الدولة المغولية الهندية الإسلامية وحتى الاحتلال البريطاني في القرن الثامن عشر الميلادي . ويعيش بالمدينة حوالي ٤٠٠ ألف نسمة يعملون في الأنشطة التجارية والصناعية المختلفة وخاصة في إنتاج المنسوجات والحريير والتوابل .

[١٣٤] بارفوريش Barfurush (بابال - بابول Babol)

مدينة إيرانية في شمال شرق إيران في مقاطعة مازندران بين جبال البورز وبحر قزوين حيث تقع على بعد عشرين كيلومتراً منه . وهي تبعد عن مدينة طهران العاصمة بحوالي ٢٠٠ كم وتتصل بها وبغيرها من مدن البلاد بطرق مواصلات برية طويلة، وقد دخلها الإسلام في القرن الأول الهجري بعد انتصار العرب على الفرس في موقعة نهاوند المعروفة . ويعمل سكان المدينة البالغ عددهم حوالي ٣٠٠ ألف نسمة في عدد من أوجه النشاط الاقتصادي وخاصة في إنتاج المنسوجات والحريير والسجاد وبعض الصناعات الخفيفة واليدوية، ولها علاقات تجارية واسعة مع روسيا عن طريق مينائها المسمى مشهدي سر .

[١٣٥] باريسال Barisal

مدينة كبيرة في جنوب بنجلاديش تبعد عن العاصمة دكا بحوالي ١٥٠ كم وإلى الجنوب منها . تقع المدينة في منطقة زراعية واسعة النطاق مغطاة تقريباً بأفرع الأنهار العديدة الوافرة المياه . ويعمل سكان المدينة في العديد من أوجه النشاط التجاري والصناعي وخاصة في إنتاج المنسوجات والحريير والصناعات اليدوية والخفيفة . وكان الإسلام قد انتشر في مدن بنجلاديش في القرن الخامس الهجري

(الحادي عشر الميلادي) في عهد الدولة الغزنوية ببلاد ما وراء النهر حيث لقي من السكان قبولاً حسناً وأصبح الديانة الكبرى هناك.

[١٣٦] باطنة Batna

مدينة أسسها الروم البيزنطيون في شمال شرق الجزائر في ولاية قسنطينية إلى الشمال الشرقي من مدينة بسكرة وعلى مسافة حوالى ٢٥٠ كم جنوب شرق العاصمة الجزائر، وتتصل بها وبغيرها من مدن البلاد بطرق مواصلات برية وحديدية طويلة.

تقع المدينة في السهول الواقعة بين جبال تبسه في الجنوب، وجبال أطلس في الشمال. فتحها عقبة بن نافع في منتصف القرن الأول الهجري (السابع الميلادي)، وقد ساعد فتحها على فتح شمال إفريقيا.

وقد اتخذها العباسيون قاعدة عسكرية هامة لهم لدعم نفوذهم في شمال إفريقيا، وفي القرن العاشر الميلادي (الثالث الهجري) دخلها الفاطميون، ثم بني حماد في القرن الذي يليه. وقد شهدت المدينة عصور ازدهار حضاري متتالية، وفي العصور الوسطى الإسلامية أصبحت من المدن الهامة في عهد دولة المرابطين ودولة بني حماد. وفي القرن التاسع عشر الميلادي (الثالث عشر الهجري) احتلتها فرنسا.

ويعمل سكان المدينة حالياً في عدد من الأنشطة الاقتصادية وخاصة التجارية منها، ويبلغ عددهم حوالى ٢٠٠ ألف نسمة تقريباً.

[١٣٧] بافاتا Bafata

مدينة هامة في وسط جمهورية غينيا بيساو بغرب إفريقيا، تبعد عن العاصمة بيساو بحوالى ١٥٠ كم وتتصل بها وبمدن البلاد بطرق مواصلات برية عديدة.

والمعروف أن الإسلام كان قد انتشر بالمناطق الجغرافية التي عليها اليوم غينيا بيساو منذ القرن الثاني عشر الميلادي (السادس الهجري) عن طريق دولة

المرابطين المزدهرة بشمال إفريقيا، حيث شهدت عصور نهضة حضارية إلى أن سيطر عليها البرتغاليون في منتصف القرن الخامس عشر الميلادي تلك السيطرة التي عانى منها شعب البلاد حتى نال الاستقلال عام ١٩٧٤م. وتعد المدينة من المدن التجارية الهامة في غينيا بيساو وخاصة في منتجات القطن والبوكسيت والفول السوداني والأرز.

[١٣٨] باكان Bacan

مدينة من مدن شمال شرق جزيرة تيمور الأندونيسية، تقع غرب مدينة توتوالا بحوالي ١٠٠ كم، وتتصل بها وبغيرها من مدن الجزيرة بطرق مواصلات برية طويلة.

وكان الإسلام قد دخل وانتشر في مدن أندونيسيا منذ القرن الخامس عشر الميلادي (التاسع الهجري) عن طريق قوافل التجارة البحرية الآتية من الهند وعمان والجزيرة العربية حتى أصبح الديانة الأولى هناك.

ويعمل سكان المدينة في العديد من أوجه الأنشطة التجارية والصناعية وخاصة في الصناعات الغذائية والمنسوجات والتوابل والصناعات الخفيفة والهندسية.

[١٣٩] باكبattan Pakpattan

مدينة في شرق باكستان على مسافة نحو ٦٠ كم من الحدود الهندية، وتبعد عن مدينة لاهور الاستراتيجية بنحو ٢٠٠ كم وإلى الجنوب منها، وتتصل بها وبغيرها من مدن البلاد بطرق مواصلات برية وحديدية طويلة. وقد انتشر الإسلام فيها في بداية القرن الخامس الهجري (الحادي عشر الميلادي) في عهد الدولة الغزنوية ببلاد ما وراء النهر حيث شهدت عصر ازدهار واسع.

ويعمل سكان المدينة في عدد من أوجه النشاط الاقتصادي وخاصة في إنتاج المنسوجات والحريز وبعض الصناعات الغذائية واليدوية الخفيفة.

[١٤٠] باكو Baku

مدينة كبرى وعاصمة جمهورية أذربيجان تطل على بحر قزوين، وتتصل بمدن البلاد بطرق مواصلات برية وحديدية ممتدة.

وتعد المدينة واحدة من أهم مدن القوقاز، وفيها العديد من آبار النفط، دخلها الإسلام في العصور الإسلامية الأولى وشهدت ازدهاراً واسعاً، ثم دخلت في نفوذ الدولة الصفوية منذ بداية القرن العاشر الهجري (السادس عشر الميلادي)، ثم استولى عليها الجيش الروسي عام ١٢٢٩هـ/١٨١٦م، وأجروا بها عمليات تهجير وتهجير مضاد بحجة التصنيع وتطوير المجتمع، بالإضافة إلى سن القوانين القيصرية التي تمنع الاعتراف بأي دين سوى دين الكاثوليكية. وفي عام ١٣٤٨هـ/١٩٢٩ قامت السلطات السوفيتية بتغيير حروف اللغة الأذربيجانية التي كانت تكتب باللغة العربية إلى اللغة اللاتينية، ثم حولت تلك هي الأخرى لتكتب بالحروف الروسية، وقد فشلت تلك المحاولة لفصل الشعب الأذربيجاني عن تراث أمته الإسلامية، فقامت السلطات الشيوعية بهدم واحد من أكبر مساجد مدينة باكو عام ١٣٥٦هـ/١٩٣٧م وهو مسجد بيبي هيب، الذي كان قد بنى في القرن الثالث عشر الميلادي واستمرت عمليات الهدم تلك قائمة حتى لم يعد بباكو سوى ١٨ مسجداً فقط بحلول عام ١٤٠١هـ/١٩٨٠م.

أما اليوم، فقد أخذت أعداد تلك المساجد تتزايد كل عام بعد ظهور الحرية التي أعقبت زوال الشيوعية، وقد فتح بالمدينة مركز للدراسات الإسلامية يشجعه الأزهر الشريف بمصر.

ويعيش بالمدينة حوالي ٢,٥ مليون نسمة يعملون في العديد من أوجه النشاط الاقتصادي والصناعي وخاصة في مجال النفط وتكريره وتصديره وتوزيعه، والنشاط التجاري فيها مزدهر لموقعها الهام وارتفاع درجة المهارة لدى عمالها.

[١٤١] باكيركوي Bakirkoy

مدينة في القسم الأوروبي من تركيا، تقع جنوب غرب مدينة اسطنبول على بحر مرمرة عند اتصاله بمضيق البسفور، وتتصل المدينة بمدن تركيا الأوروبية بخطوط مواصلات برية جيدة.

وكان الإسلام قد دخل مدن القسم الأوروبي من تركيا بعد انتصار العثمانيين على البيزنطيين في معركة فتح القسطنطينية عام ٨٥٧هـ / ١٤٥٣م. والمدينة اليوم من المدن السياحية والتجارية والصناعية، وخاصة في منتجات الآلات والدخان والصناعات الغذائية والمنسوجات.

[١٤٢] بالمبانج Palmbang

المدينة التجارية الرئيسية العريقة في جزيرة سومطرة الأندونيسية، وهي عاصمة إقليم بنفس اسمها، تقع على مقربة من نهر موسى Musi، شرق الجزيرة، وترتبط بخطوط مواصلات برية وحديدية نشطة مع بقية مدن الجزيرة الهامة. وتبعد عن مدينة تمبينو بحوالي ٢٠٠ كم وإلى الجنوب الشرقي منها علاوة على وجود مطار جوي دولي بها يربطها بمدن العالم المختلفة.

وقد انتشر الإسلام في أندونيسيا منذ القرن الخامس عشر الميلادي (التاسع الهجري) عن طريق القوافل التجارية البحرية من الهند وعمان والجزيرة العربية.. ومدينة بالمبانج من المدن التجارية والصناعية المزدهرة وخاصة في الصناعات الهندسية والغذائية والمنسوجات والمعادن والحديد ويبلغ عدد سكانها حوالي مليون نسمة تقريباً.

[١٤٣] بالميرا Palmyra

(تدمر Tadmor)

مدينة عتيقة بالصحراء السورية، تقع على بعد حوالي ٢٠٠ كم شمال شرق دمشق. بها العديد من الآثار الباقية من العصور الخالية، ويعود لأهلها

فضل اختراع وصناعة الساعة الشمسية والساعات الرملية، وكان لها حضارة عريقة في العصور الغابرة، ومن كثرة إعجاب القدماء بها أرجعوا بناءها لملوك الجان وقال عنها الشاعر المعروف النابغة الذبياني:

إلا سليمان إذ قال الإله له قم في البرية فاحدوها عن الغند
وخبر الجن أنى قد أمرتهم يبنون تدمر بالصفاح والعمد
وقد أعجب الأمويون بالمدينة واتخذوها قاعدة لحماية نفوذهم في
شمال الشام وقريباً منها بنى الخليفة الأموي هشام بن عبد الملك قصر
الحرير ليكون مكاناً للترفيه.

وكانت المدينة قد دخلت الإسلام على عهد الخليفة عمر بن الخطاب رضي الله عنه، ولا تزال فيها القلعة العربية التي شيّدت في العصر الأموي.

[١٤٤] Palopo بالوبو

مدينة معروفة في وسط شرق جزيرة سولا ويس الأندونيسية. تبعد عن مدينة باندانج بحوالى ٣٠٠ كم وإلى الشمال الشرقي منها، وتتصل بمدن الجزيرة بطرق مواصلات برية عديدة.

وكان الإسلام قد دخل وانتشر في مدن وجزر أندونيسيا منذ القرن الخامس عشر الميلادي (التاسع الهجري) عن طريق قوافل التجارة البحرية من الهند وعمان والجزيرة العربية.

ويعمل سكان المدينة في الأنشطة التجارية والصناعية وخاصة في منتجات الصناعات الغذائية والمنسوجات والتوابل وبعض الصناعات الخفيفة.

[١٤٥] Bali بالي

مدينة هامة في وسط غرب جمهورية الكاميرون بغرب أفريقيا. تقع شرق الحدود مع نيجيريا بحوالى ١٠٠ كم، وتبعد عن العاصمة ياوندي بحوالى ٣٠٠ كم وإلى الشمال الغربي منها... وتتصل بمدن الكاميرون بخطوط مواصلات برية عديدة.

وجدير بالذكر أن الإسلام كان قد وصل المنطقة في القرون الأولى مع قوافل التجار الآتية من شمال إفريقيا ولكنه انتشر فيها في القرن الثالث عشر الميلادي (السابع الهجري) عن طريق دولة مالي الإسلامية الكبرى بغرب إفريقيا.

وتعد المدينة من المدن التجارية وخاصة في منتجات البن والكاكاو والحبوب والأخشاب ومنتجات النخيل.

[١٤٦] باليكبابان Balikpapan

مدينة هامة في شرق جزيرة مورينو الأندونيسية تقع على الساحل الشرقي للجزيرة المطل على خليج مكسر، وتتصل بالعديد من مدن الجزيرة بطرق مواصلات برية ممتدة.

وكان الإسلام قد دخل وانتشر بين سكان مدن وجزر أندونيسيا في القرن الخامس عشر الميلادي (التاسع الهجري) عن طريق قوافل التجارة من الهند وعمان والجزيرة العربية حتى أصبح الديانة الأولى بالبلاد التي يؤمن بها حوالي ٩٠٪ من السكان.

ويعمل سكان المدينة في التجارة والصناعة وخاصة في منتجات المنسوجات والصناعات الغذائية والمعدنية وبعض الصناعات الخفيفة والهندسية.

[١٤٧] باليكسير Balikesir

مدينة تركية هامة تقع في السهول الخضراء غرب هضبة الأناضول على بعد حوالي ٧٠ كم جنوب بحر مرمرة ومدينة بورصه على حد سواء، وتبعد عن مدينة أدرميت بحوالي ٧٥ كم وإلى الشرق منها، والتي تتصل بها وبغيرها من مدن تركيا الآسيوية بطرق مواصلات برية وحديدية عديدة، ويقع بالغرب منها مطار جوي.

وكان الإسلام قد انتشر في آسيا الصغرى في العصور الوسطى بعد معركة

ملازجرد بين السلاجقة المسلمين والروم البيزنطيين عام ٤٦٣هـ / ١٠٧١م .

[١٤٨] باما Pama

مدينة في أقصى جنوب شرق جمهورية فولتا العليا على مقربة من حدود جمهوريتي بنين وتوجو، وهي تعد أكبر مدن المنطقة. دخلها الإسلام في بداية القرن الثالث عشر الميلادي على عهد إمبراطورية مالي الإسلامية الكبرى بغرب إفريقيا، وشهدت عصور ازدهار ممتدة إلى أن احتلتها فرنسا في نهاية القرن التاسع عشر الميلاد.

ومدينة باما من المدن التجارية وخاصة في منتجات الأرز والحبوب والفول السوداني والمنجنيز.

[١٤٩] باماكو Bamako

مدينة كبرى وعاصمة جمهورية مالي بغرب إفريقيا. تقع في غرب البلاد على بعد حوالي ٥٠ كم شمال الحدود مع جمهورية غينيا. وتتصل المدينة بمدن مالي الأخرى بطرق مواصلات برية وحديدية عديدة، وبها مطار دولي نشط يربطها بمدن العالم.

تقع المدينة على نهر النيجر الاستراتيجي الذي يعد أهم أنهار غرب إفريقيا ويعيش فيها حوالي ٨٠٠ ألف نسمة أكثر من ٩٠٪ منهم مسلمون، من ضمن سكان مالي البالغ عددهم حوالي عشرة ملايين نسمة.

وجدير بالذكر أن الإسلام كان قد دخل مناطق مالي في العصور الإسلامية المبكرة من مناطق شمال إفريقيا عبر قوافل التجار، ولكنه انتشر فيها في القرن الحادي عشر الميلادي (الخامس الهجري) على عهد دولة المرابطين بشمال إفريقيا. ولقد شهدت المدينة العريقة عصور ازدهار ممتدة خاصة في عهد امبراطورية مالي الإسلامية الكبرى بشمال إفريقيا.

وتعد المدينة من المدن التجارية الهامة بمالي وخاصة في منتجات الأرز والفول السوداني والقطن والبروكسيت.

[١٥٠] بامبانوا Pampanua

مدينة كبيرة في شرق جزيرة سولاويس الأندونيسية، تبعد عن مدينة باندانج بحوالى ١٥٠ كم وإلى الشمال الشرقي منها، وتتصل بها وبغيرها من مدن الجزيرة بطرق مواصلات برية طويلة.

وكان الإسلام قد دخل وانتشر في مدن أندونيسيا منذ القرن الخامس عشر الميلادي (التاسع الهجري) عن طريق قوافل التجارة البحرية من الهند وعمان والجزيرة العربية حيث لقي من السكان قبولاً حسناً وغدا الديانة الأولى والكبرى التي يؤمن بها ٩٠٪ من السكان.

ويعمل سكان المدينة في العديد من مجالات الأنشطة التجارية والصناعية وخاصة في الصناعات المعدنية والهندسية والصناعات الغذائية والمنسوجات، علاوة على التجارة في البن والأرز والتوابل.

[١٥١] بامندا Bamenda

مدينة هامة في الهضبة الغربية لجمهورية الكاميرون المرتفعة عن سطح البحر بحوالى كيلومتر. تبعد عن العاصمة ياوندي بحوالى ٣٠٠ كم وإلى الشمال الغربي منها، وتتصل بها وبغيرها من المدن الهامة في البلاد بطرق مواصلات برية عديدة.

وجدير بالذكر أن الإسلام كان قد دخل المنطقة في القرون الأولى مع قوافل التجار من شمال إفريقيا، ولكن انتشر فيها منذ القرن الثالث عشر الميلادي (السابع الهجري) عن طريق دولة مالي الإسلامية الكبرى بغرب إفريقيا.

وتعد المدينة من المدن التجارية خاصة في منتجات البن والكاكاو والحبوب والأخشاب ومنتجات النخيل.

[١٥٢] باميان Bamian

مدينة هامة من مدن أفغانستان تقع شمال غرب مدينة كابول العاصمة

بحوالى ١٥٠ كم وتتصل بها وبغيرها من المدن الأفغانية بطرق مواصلات برية ممتدة .

وتعد المدينة واحدة من المدن التي ترتفع كثيراً عن سطح البحر، حيث توجد في شمال شرق هضبة إيران في منطقة ترتفع عن سطح البحر بأكثر من خمسة آلاف قدم. وقد دخلها الإسلام منذ القرن الأول الهجري، وانتشر فيها في القرن الخامس الهجري إبان عهد الدولة الغزنوية ببلاد ما وراء النهر.

[١٥٣] بانجاب Panjah

مدينة في شمال وسط أفغانستان، تقع غرب العاصمة كابول وعلى مسافة حوالى ٢٠٠ كم منها، وتتصل بها وبغيرها من مدن البلاد بطرق مواصلات برية طويلة. تقع المدينة شرق هضبة إيران التي ترتفع حوالى خمسة آلاف قدم فوق سطح البحر.

وكان الإسلام قد دخل المدن الأفغانية في القرن الأول الهجري، ولكنه انتشر فيها في بداية القرن الخامس الهجري (الحادي عشر الميلادي). ويعمل سكان المدينة في عدد من أوجه النشاط الاقتصادي وخاصة في إنتاج المنسوجات والحبوب والفحم وبعض الصناعات اليدوية.

[١٥٤] بانچار ماسين Banjarmasin

مدينة كبرى في أقصى جنوب جزيرة بورينو الأندونيسية، بجنوب شرق آسيا، تتصل بمدن الجزيرة العديدة بطرق مواصلات برية ممتازة، وفيها مطار دولي يقع إلى الغرب منها.

وكان الإسلام قد دخل وانتشر بين سكان مدن وجزر أندونيسيا منذ القرن الخامس عشر الميلادي (التاسع الهجري) عن طريق قوافل التجارة من الهند وعمان والجزيرة العربية.

يعمل سكان المدينة في العديد من أوجه الأنشطة التجارية والصناعية

وخاصة في منتجات الصناعات الغذائية والمنسوجات والصناعات الخفيفة والمدنية والهندسية.

[١٥٥] بانجالور Bangalore

مدينة كبرى في منتصف جنوب الهند، تقع على بعد نحو ٤٠٠ كم من شواطئ خليج البنغال شرقاً، ونفس المسافة تقريباً من بحر العرب غرباً. وهي مركز هام من مراكز خطوط السكك الحديدية والبرية التي تتفرع منها لتغطي مجمل مدن الهند الجنوبية.

وكان الإسلام قد دخل وانتشر في مدن الهند منذ بداية القرن الخامس الهجري (الحادي عشر الميلادي) في عهد الدولة الغزنوية ببلاد ما وراء النهر، وشهدت المدينة الازدهار الواسع للدولة المغولية الهندية الإسلامية وحتى سقطت تحت الاحتلال البريطاني في القرن الثامن عشر الميلادي.

ويعيش في مدينة بانجالور حوالي ثلاثة ملايين نسمة يعملون في العديد من أوجه النشاط التجاري والصناعي وخاصة في إنتاج الآلات والمنسوجات وفي الصناعات الخفيفة والهندسية واليدوية وفي إنتاج الحرير والتوابل والصناعات الغذائية.

[١٥٦] بانجول Banjul

هي عاصمة جمهورية جامبيا بغرب إفريقيا المطللة على المحيط الأطلنطي، وتبعد عن مدينة بريتانا بحوالي ٤٠ كم وإلى الشمال منها. وتتصل المدينة بمدن جامبيا الأخرى بطرق مواصلات برية عديدة بعضها يمتد إلى البلدان المجاورة مثل: السنغال ومالي.

والمعروف أن الإسلام قد دخل أراضي جامبيا منذ العصور المبكرة ولكنه انتشر فيها في عهد إمبراطوريات غانا ومالي وسنغاي الإسلامية في العصور الوسطى. وفي عام ١٥٨٨م احتلتها بريطانيا، وكانت أولى

مستعمراتها الإفريقية حتى نالت الاستقلال عام ١٩٦٥، وفي عام ١٩٧٦ أصبحت اللغة العربية هي اللغة الرسمية للبلاد.

ومدينة بانچول مدينة سياحية معروفة في غرب إفريقيا، ويعيش بها حوالي ٦٠ ألف نسمة يعملون بتجارة الحبوب والفول السوداني إضافة للعمل في القطاع السياحي وعلى الرغم من ذلك فإن متوسط دخل الفرد في البلاد لا يصل إلى ٣٠٠ دولار سنوي.

[١٥٧] باندانج Pandang

مدينة كبرى في جنوب غرب جزيرة سولاويس الأندونيسية، تبعد عن مدينة بالويو بحوالي ٣٠٠ كم وإلى الجنوب الغربي منها، وتتصل بها وبغيرها من مدن الجزيرة بطرق مواصلات برية ممتدة.

ويعمل سكان المدينة في الأنشطة التجارية والصناعية وخاصة في منتجات المواد الغذائية والمنسوجات والتوابل وبعض الصناعات الخفيفة. وكان الإسلام قد دخل وانتشر في مدن وجزر أندونيسيا منذ القرن الخامس عشر الميلادي (التاسع الهجري) عن طريق قوافل التجارة البحرية من الهند وعمان والجزيرة العربية.

[١٥٨] باندونج Bandong

مدينة كبرى في غرب جزيرة جاوا الأندونيسية، تقع على بعد حوالي ١٥٠ كم جنوب شرق مدينة جاكارتا، وتتصل بها وبغيرها من مدن الجزيرة بطرق مواصلات برية وحديدية عديدة، علاوة على وجود مطار جوي هام يقع إلى الشمال الشرقي منها.

ويعيش بالمدينة اليوم حوالي ٢,٥ مليون نسمة، ٩٠٪ منهم مسلمون سنة، وكان الإسلام قد دخل البلاد الأندونيسية وانتشر فيها منذ القرن الخامس عشر الميلادي (التاسع الهجري).

وكانت المدينة قد شهدت عقد المؤتمر الآسيوي الإفريقي الأول فيها عام ١٣٧٤هـ / ١٩٥٥م، مما زاد من شهرتها الدولية.

وتعد المدينة من المدن التجارية الهامة في أندونيسيا وفيها العديد من الصناعات وخاصة المنسوجات والصناعات الغذائية والمعدنية والهندسية.

[١٥٩] بانفورا Banfora

مدينة في أقصى جنوب غرب جمهورية فولتا العليا، تبعد عن مدينة بوبو ديولاسو، بحوالى ٨٠ كم وإلى الجنوب الغربي وهي آخر مدينة على غرب الطريق السريع الطويل الممتد من شرق فولتا العليا إلى غربها. وكذلك فالمدينة تبعد عن حدود جمهوريتي مالي وساحل العاج بحوالى ٧٠ كم، وقد دخلها الإسلام في بداية القرن الثالث عشر الميلادي (السابع الهجري).

وتعد المدينة من المدن التجارية وخاصة في منتجات الأرز والبقول السوداني والحبوب والمنجنيز.

[١٦٠] بانو Bannu

مدينة معروفة في شمال غرب باكستان على مسافة ١٥٠ كم تقريباً من مدينة ميانوالي Mianwali وعلى مسافة ٣٥٠ كم من مدينة شاه فيصل آباد وإلى شمالها الغربي، وتتصل بهما وبغيرهما من مدن البلاد بطرق مواصلات برية وحديدية ممتدة.

وقد عاشت المدينة عصر ازدهار واسع منذ بداية القرن الخامس الهجري (الحادي عشر الميلادي) في عهد الدولة الغزنوية ببلاد ما وراء النهر.

ويعمل سكان المدينة في عدد من أوجه النشاط الاقتصادي وخاصة في مجال إنتاج المنسوجات والحريز، وبعض الصناعات اليدوية الخفيفة.

[١٦١] بانينوانجي Banyuwangi

مدينة هامة في أقصى شرق جزيرة جاوا الأندونيسية تبعد عن مدينة جمبر بحوالي ٥٠ كم وإلى الشرق منها، وتتصل بها وبغيرها من مدن شرق الجزيرة بطرق مواصلات برية وحديدية عديدة.

وكان الإسلام قد دخل وانتشر في مدن وجزر أندونيسيا منذ القرن الخامس عشر الميلادي (التاسع الهجري)، وذلك عن طريق قوافل التجارة البحرية من الهند وعمان والجزيرة العربية.

ويعمل سكان المدينة اليوم في العديد من أوجه النشاط التجاري والصناعي وخاصة في منتجات المواد الغذائية والمنسوجات والصناعات الخفيفة والهندسية والمعدنية فضلاً عن تجارة البن والأرز والتوابل.

[١٦٢] بانيبات Panipat

مدينة بالبنجاب الهندي في مقاطعة كارنال على مقربة من نهر چومنا، وهي مركز تجاري وعسكري هام، وقد بلغ عدد سكانها حوالي ٣٠٠ ألف نسمة وتقع على بعد حوالي ٨٠ كم شمال نيودلهي العاصمة. وقد شهدت تلك المدينة معركة مصيرية كبرى عام ٩٣٣هـ/١٥٢٦ نتج عنها تأسيس إمبراطورية المغول الإسلامية في دلهي كما شهدت عام ٩٦٩هـ/١٧٦١م معركة كبرى أخرى خضع فيها شمال غرب الهند لحكم ماهاراتا Mahratta الهندوسي مما ألحق بالمسلمين في تلك المناطق الأذى ولكن سرعان ما هزم الهندوس من البريطانيين عام ١٢٥٨هـ/١٨٤٣م.

وكان الإسلام قد دخل وانتشر في مدن الهند منذ بداية القرن الخامس الهجري (الحادي عشر الميلادي) في عهد الدولة الغزنوية ببلاد ما وراء النهر.

ويعمل سكان المدينة في العديد من أوجه الأنشطة التجارية والصناعية مثل إنتاج المنسوجات والآلات والصناعات الخفيفة والتوابل والصناعات الغذائية.

[١٦٣] باهيردار BahirDar

مدينة أثيوبية في غرب البلاد جنوب بحيرة تانا، تبعد عن العاصمة أديس أبابا بحوالى ٣٠٠ كم وإلى الشمال الغربي منها، وتتصل بها وبغيرها من مدن الحبشة بطرق مواصلات برية، وقد دخلها الإسلام في العصور الأولى وشهدت عصور ازدهار حتى احتلتها إيطاليا عام ١٨٨٠م، وحتى حررتها بريطانيا عام ١٩٤١م.

وتعد المدينة من المدن التجارية الهامة في أثيوبيا، وخاصة في منتجات الحبوب والبن والصناعات الغذائية والمنسوجات.

[١٦٤] البتراء Petra (Patroea)

مدينة أردنية قديمة في وادي موسى بين البحر الميت وخليج العقبة بها العديد من الآثار، حيث كانت في العصور الغابرة عاصمة بلاد أدوم، وكانت تسمى حينئذ رقم أو أرقم، وقد جعلها موقعها الجديد وينابيعها المائية الصافية ذات أهمية تجارية ممتازة وقد اتخذها الأنباط (وهم قبائل عربية قديمة) مركزاً للتجارة، وقد دخلها الإسلام في عصوره الأولى وعاشت عصور ازدهار واستقرار حتى احتلها الصليبيون لبنوا قلعة تسمى الحيس فوق جبل بنفس الاسم ولكن الأيوبيين استولوا عليها واتخذوها موقعاً هاماً لمهاجمة الكيان الصليبي في مملكة بيت المقدس ومملكة طرابلس على حد سواء.

[١٦٥] بجاية Bejaia

مدينة جزائرية عريقة تطل على البحر المتوسط شمال مدينة الجزائر العاصمة بحوالى ٢٠٠ كم، كان الفينيقيون قد أسسوها وأطلقوا عليها اسم صلداى، وتحولت إلى مدينة تجارية ممتازة على عهدهم... وفي عهد الروم البيزنطيين سكنها البربر من قبيلة البرانس المعروفة، ثم دخلها الإسلام عام ٦١هـ/ ٦٨٠م، حيث فتحها أبو المهاجر دينار أحد قواد جيش عقبة بن نافع الفهري على عهد الخليفة الأموي مروان بن الحكم.

وقد شهدت المدينة قيام الدولة الفاطمية شمال إفريقيا ثم أهملت، وأعيد بناؤها عام ٤٦٠هـ/١٠٦٧م في عهد الملك الناصر بن علناش سلطان دولة بني حماد ولقد بنيت المدينة في موقع طبيعي جيد، وحصنت تحصيناً ممتازاً يحميها من البر، في حين يحميها البحر من الشمال في خليج طبيعي متسع. واختارها الملك الناصر لتكون عاصمة للدولة، وهياً لها من كل شيء لتكون مدينة مزدهرة منعمة وبنيت فيها القصور والعمائر والمتاجر والأسواق علاوة على مساجد عريقة رحبة. وبنى بها الناصر قصره الضخم وسماه قصر اللؤلؤة، وبنى لزوجته قصر آخر سماه قصر بلارة، ووصفه الشاعر ابن حمديس فقال:

أعمر بقصر الملك ناديك الذي أضحى بمجدك بيته معموراً
قصر لو أنك قد كحلت بنوره أعمى لعاد إلى المقام بصيراً
واشتق من معنى الحياة نسيمه فيكاد يحدث بالفطام نشوراً

وقد كانت بحماية علاوة على ازدهارها التجاري قاعدة بحرية هامة تحمي شواطئ شمال إفريقيا وخاصة ضد هجمات الروم والنورمانديين في جنوب أوروبا. وقد تعرضت المدينة في مستهل القرن السادس عشر الميلادي للاحتلال الإسباني ولكن البحار صلاح ريس تمكن بمساعدة الدولة العثمانية من طرد الإسبان عام ٩٦٢هـ/١٥٥٥م.

ويبلغ عدد سكان المدينة حوالي ١٥٠ ألف نسمة يعملون في عدد من أوجه النشاط الاقتصادي.

[١٦٦] بحر الغزال Bahr-el-Ghazal

مدينة من مدن محافظة النيل الأبيض بجمهورية السودان، كانت تحت النفوذ البريطاني المصري المشترك قبل استقلال السودان عام ١٩٥٣م.

وتبعد المدينة عن مدينة الخرطوم بحوالي ٧٠٠ كم وإلى الجنوب الغربي منها، وتتصل بها وبغيرها من مدن بطرق مواصلات برية طويلة.

وكان الإسلام قد دخل السودان في القرن الأول الهجري (السابع الميلادي) عن طريق قوافل التجارة من مصر. ويعمل سكان المدينة حالياً في عدد من الأنشطة الاقتصادية وخاصة التجارية منها، علاوة على بعض الصناعات اليدوية والخفيفة.

[١٦٧] بخاري (Bokhara (Bukhara)

مدينة عريقة ذات تاريخ حافل بالأمجاد في وسط آسيا بجمهورية أوزبكستان تقع على نهر زرافاشان zeraphashan. وفي العصر الإسلامي كانت عاصمة لدولة بخاري الواقعة شمال أفغانستان الحالية، وهي الآن (أي دولة بخاري القديمة) جزء من جمهوريتي أوزبكستان وتركمانستان المستقلتين حديثاً عن الاتحاد السوفيتي الذي تفكك.

وينحدر سكان المدينة من الأصل التركي والأصل الفارسي. وفي عام ١٨٦٦م تمكن الروس من احتلال تلك المدينة وفي عام ١٩٢٠م (أي بعد الثورة البلشفية) حدثت ثورة شعبية فهرب حاكم المدينة وحل محله أنور باشا الذي سرعان ما قتل عام ١٩٢٢م. وانقسمت دولة بخاري حينئذٍ إلى جزئين ضم كل منهما إلى جمهوريتي أوزبكستان وتركمانستان وفي عام ١٩٢٥م أصبحت الجمهوريتان عضوين في منظومة دول الاتحاد السوفيتي... ومدينة بخاري في العصر الإسلامي كانت مدينة مسورة، وصل طول سورها إلى عشرين كيلو متراً، وكان فيها العديد من الجامعات والمدارس وعدد كبير من المساجد، وكانت مركزاً للعلم والتعليم وبث الحضارة الإسلامية في مجمل وسط آسيا. وكانت علاوة على ذلك مدينة تجارية مزدهرة.

ويعود تاريخ أول مسجد بُني في المدينة إلى عام ٧١٤هـ/٧١٤م، وقد تم إصلاحه وتجديده في القرن السادس الهجري (الثاني عشر الميلادي) في زمن أرسلان خان، ولا زال ذلك المسجد باقياً حتى الآن. وقد سمى المسلمون مدينة بخاري بقبة الإسلام تيمناً بالإمام العالم الجليل البخاري. ومن آثار المدينة كذلك قلعة أرك وهي قلعة عظيمة حولها سور بناه

المسلمون في القرن الثالث الهجري (التاسع الميلادي) ثم أضيف سور آخر خارجه له أحد عشر باباً أشهرها باب سمرقند وباب الميدان، وقد دمر المغول المدينة عام ٦١٦هـ/ ١٢٢٠م ولكن أحفادهم أسلموا وأعادوا بناءها في تسعة أعوام.

ولم يكن الإمام البخاري هو العلم الوحيد من أعلام المدينة بل لا بد هنا من الإشارة إلى أن ابن سينا العالم الطبيب المعروف كان قد ولد بها كذلك عام ٣٧٠هـ/ ٩٨٠م... وقد شهدت المدينة أوج ازدهارها في عصر الدولة السامانية حيث برز فيها دور العلم، وكانت مكتبتها نادرة المثل لكثرة ما بها من كل أنواع الكتب والمخطوطات والتي فتحت أبوابها لعامة الناس. (قامت الدولة السامانية عام ٢٦١هـ/ ٨٧٤م وانهارت عام ٣٨٩هـ/ ٩٩٩م).

ويعيش بالمدينة اليوم حوالي مليون نسمة يعملون في العديد من أوجه النشاط الاقتصادي، الصناعي والتجاري.

[١٦٨] برات (Berat)

مدينة ألبانية في جنوب ألبانيا، في شرق منطقة جبلية ارتفاعها حوالي أربعة آلاف قدم فوق سطح البحر. وكان الإسلام قد دخل المدن الألبانية في القرن الخامس عشر الميلادي على يد الأتراك العثمانيين وانتشر بترحاب بين السكان هناك.

وتعد المدينة من المدن التجارية والصناعية وخاصة في منتجات المنسوجات والإسمنت والدخان والزيوت.

[١٦٩] براهماباريا Brahmanbaria

مدينة كبرى في شرق بنجلاديش تقع على بعد حوالي ٢٠ كم غرب الحدود الدولية مع بورما، وعلى بعد حوالي ١٠٠ كم شمال شرق العاصمة دكا التي تتصل بها وبغيرها من مدن البلاد بطرق مواصلات برية وحديدية ممتدة.

ويعمل سكان المدينة في العديد من أوجه النشاط التجاري والصناعي وخاصة في إنتاج المنسوجات والحرير والصناعات اليدوية والخفيفة .
وكان الإسلام قد انتشر في مدن بنجلاديش في القرن الخامس الهجري (الحادي عشر الميلادي) في عهد الدولة الغزنوية ببلاد ما وراء النهر .

[١٧٠] براوه Brava

مدينة صومالية معروفة تقع جنوب غرب مدينة مقديشيو العاصمة بحوالى ١٥٠ كم، وتتصل بها وبغيرها من المدن بطرق برية طويلة. دخلها الإسلام في القرن الأول الهجري، وانتشر فيها في القرن الثالث الهجري (التاسع الميلادي) بعد هجرة بعض العرب من الجزيرة العربية إلى مناطق شرق إفريقيا حيث استوطنوا فيها وفي غيرها من البقاع ولقد لعبت المدينة دوراً هاماً في القرن الثالث الهجري في نشر وتوسيع رقعة الإسلام على طول الساحل الإفريقي وحتى سواحل موزمبيق جنوباً.

وقد ارتبطت المدينة بسلطنة عمان منذ القدم، حيث دخلت في نفوذ حاكم مسقط هي وغيرها من المدن الساحلية ولكنها تعرضت في القرن التاسع الهجري (الخامس عشر الميلادي) لخطر البرتغاليين الذين تمكنوا من استعمارها عام ٩١٢هـ / ١٥٠٧م، ثم احتلها البريطانيون عام ١٣٠٣هـ / ١٨٨٥م .

والمدينة بها مساجد عديدة عريقة منها مسجد براوه الذي يعود للقرن التاسع الهجري .

ويبلغ عدد سكان المدينة حوالى ٣٥ ألف نسمة تقريباً يعملون في عدد من أوجه النشاط الاقتصادي .

[١٧١] بربرة Berberah (Berbara)

مدينة صومالية هامة بشرق الصومال تطل على البحر الأحمر، وهي ميناء تجاري ممتاز وخاصة مع مناطق شرق إفريقيا وكان يعقد بها سوق سنوي (معرض) يستمر شهوراً للتبادل التجاري .

وكان للمدينة طريق بري يصلها ببلاد النوبة في العصور الإسلامية الوسيطة، وهي تقابل اليمن عبر البحر، وقد ذكر الجغرافيون القدماء أنه كان حولها جبل له سبع قمم، بنى فوقها قري.

وكان الإسلام قد دخل المدينة في القرن الأول الهجري، وأخذ ينتشر بها منذ القرن الثالث الهجري (التاسع الميلادي) وقد عاشت عصور ازدهار ممتدة حتى سيطر عليها البرتغاليون في نهاية القرن الخامس عشر الميلادي (التاسع الهجري)، ثم نهبوا كعادة المستعمرين الكارهين لازدهار المدن الإسلامية. وفي القرن التاسع عشر الميلادي (الثالث عشر الهجري) دخلتها القوات المصرية وأنشأت بمينائها منارة لإرشاد السفن ووسعت من الميناء وطورته وبنيت بالمدينة مسجداً واسعاً ومنشآت خدمية عديدة. وفي منتصف القرن العشرين الميلادي (الرابع عشر الهجري) كان في المدينة ما لا يقل عن ٣٥ مسجداً، أهمها كان مسجد الزندراوية.

ويعيش في المدينة حوالي ٣٠٠ ألف نسمة يعملون في العديد من أوجه النشاط الاقتصادي وخاصة المرتبط منها بالمحاصيل والمنتجات الزراعية.

[١٧٢] بربر Berber

مدينة سودانية تقع بين نهر عطبرة وبين الشلال الخامس للنيل، وتبعد عن مدينة الخرطوم بحوالي ٣٠٠ كم وإلى الشمال منها، وتتصل بها وبغيرها من مدن البلاد بطرق مواصلات برية وحديدية ممتدة.

وكان الإسلام قد دخل السودان في القرن الأول الهجري (السابع الميلادي) عن طريق قوافل التجارة من مصر، حيث شهدت عصور استقرار ممتدة، وإلى أن احتلتها بريطانيا في نهاية القرن التاسع عشر الميلادي (الثالث عشر الهجري). ويعمل سكان المدينة حالياً في عدد من أوجه النشاط الاقتصادي وخاصة التجارية منها، علاوة على وجود بعض الصناعات اليدوية والخفيفة.

[١٧٣] برجاما Bergama

مدينة تركية معروفة في أقصى وسط غرب تركيا الآسيوية على بعد ٨٠ كم شمال مدينة أزمير العريقة، وتتصل بها وبغيرها من مدن تركيا بخطوط مواصلات برية عديدة. وقد بنيت على أطلال مدينة برجاموس القديمة التي لا تزال بعض آثارها باقية للآن.

والمدينة القريبة من بحر إيجه لم يتمكن المسلمون من فتحها بالرغم من سيطرة الأمويين عليها إبان محاولاتهم فتح القسطنطينية. ومع ذلك، وبعد انتصار السلاجقة في معركة ملاذكرد على الروم البيزنطيين عام ٤٦٣هـ/ ١٠٧١م دخلت المدينة في الإسلام.

ويعمل سكانها الآن في عدد من المشروعات الاقتصادية وخاصة الصناعية والتجارية منها، ويصل عددهم إلى حوالي ٧٠ ألف نسمة تقريباً.

[١٧٤] برديرة Bardera

مدينة في أقصى غرب الصومال، تقع على بعد حوالي ٣٠٠ كم غرب مدينة مقديشيو وعلى بعد حوالي ١٥٠ كم شرق الحدود مع جمهورية كينيا، وتتصل بالعديد من مدن الصومال بطرق مواصلات برية ممتدة. دخلها الإسلام لأول مرة في القرن الأول الهجري (السابع الميلادي) في عهد الدولة الأموية، ولكنه انتشر فيها بعد هجرة الحسن بن علي وأولاده الستة في نهاية القرن العاشر الميلادي (الثالث الهجري) وكانوا قد أتوا من مدينة شيراز في سبع سفن وانتشروا في عدة مدن منها تلك المدينة التاريخية التي شهدت عصور ازدهار واسعة في القرون الوسطى. وفي عام ١٢٣٢هـ/ ١٨١٩م أسس الشيخ إبراهيم حسن جبرو مسجداً للطريقة القادرية الصوفية، مما مكن من إحداث نهضة إسلامية بالمدينة وما حولها. ويعمل سكان المدينة حالياً في عدد من الأنشطة الاقتصادية وخاصة في تجارة الحبوب والغلغل والسكر والموز وبعض الصناعات اليدوية والخفيفة.

[١٧٥] بركان Berkane

مدينة مغربية تقع شمال مدينة وجده بحوالى ٧٥ كم، وهي من المدن المزدهرة تجارياً وسياحياً، وتشتهر بتصدير الفاكهة وخاصة الموالح. تقع المدينة شمال جبال أطلس في السهول الزراعية الخصبة الموازية للبحر المتوسط، وتبعد عن البحر بحوالى ٣٠ كم. وقد انتشر الإسلام بالمنطقة بحلول نهاية القرن الأول الهجري (السابع الميلادي) وخاصة بعد حملة عقبة بن نافع الفهري هناك.

[١٧٦] بركو (برشكو) Brcko

مدينة من مدن جمهورية البوسنة والهرسك في شمال البلاد على الحدود مع جمهورية كرواتيا، وتتصل بشبكة طرق برية جيدة مع العديد من مدن البوسنة ومدن الاتحاد اليوغسلافي كذلك. والمعروف أن الإسلام كان قد دخل المدينة ومدن يوغسلافيا الأخرى في القرن العاشر الهجري بواسطة الأتراك العثمانيين، وقد انتشر فيها حتى أن أغلبية سكانها مسلمون وقد عانت المدينة كثيراً من ويلات الحرب الأهلية في نهاية القرن العشرين الميلادي وذبح أطفالها ونساؤها، وهجر الآلاف منهم ديارهم، وهدمت العديد من مساجدها ومدارسها وأسواقها. والمدينة من المدن التجارية وخاصة في منتجات المنسوجات والإسمنت والحديد والرصاص والبوكسيت والفحم.

[١٧٧] بروسا Broussa

(بورسه Bursa)

مدينة تركية هامة في شمال غرب القسم الآسيوي من تركيا وعلى بعد حوالى ٢٠ كم من شواطئ بحر مرمرة وعلى مسافة نحو ١٠٠ كم من مدينة اسطنبول في القسم الأوروبي من تركيا وكانت تسمى بروس على أيام الدولة

الرومانية، وهي عاصمة دولة بيسينيا Bithynia قبيل العصر المسيحي .
والمدينة لها موقع جغرافي ممتاز في طبيعة هوائها وبساتينها، وفيها
الكثير من العيون الطبيعية الشافية من بعض الأمراض (بإذن الله القدير) وتعتبر
مقراً نموذجياً للاستشفاء والتمتع بسحر الطبيعة .

دخلها العثمانيون عام ٧١٧هـ/١٣١٧م وكانت تابعة للدولة البيزنطية بعد
حصار طويل لم تحدث فيها حروب، وفور فتحها، سلمها قائدها البيزنطي
أفرنوس للسلطان العثماني، وأسلم بين يديه إسلاماً خالصاً فعينه السلطان
العثماني واحداً من أهم قادته وقد دفن في هذه المدينة العريقة عدد كبير من
سلاطين الدولة العثمانية مثل السلطان محمد جلبي والسلطان مراد والسلطان
بايزيد .

ولقد كانت المدينة العاصمة الأولى للدولة العثمانية، حتى خربها
تيمورلنك التتري عام ٨٠٥هـ/١٤٠٢م .

والمدينة بها العديد من الآثار الإسلامية العريقة، مثل: جامع أولو،
الذي بناه السلطان مراد الأول عام ٨٠٣هـ/١٤٠٠م وهو مسجد ضخم
متسع . وهناك كذلك الجامع الأخضر الذي يحوي ضريح السلطان محمد
الأول والذي بني عام ٨٢٥هـ/١٤٢١م، وسمي بذلك الاسم لأنه عُطي ببلاط
أخضر اللون .

وتشتهر المدينة التي يبلغ عدد سكانها حوالي ١,٣ مليون نسمة بإنتاج
الفواكه وخاصة الأعناب وفيها عدد من الصناعات كما أن شهرتها بصناعة
السجاد معروفة .

[١٧٨] بريچيدور Brijedor

مدينة بوسنية في شمال غرب البوسنة، تبعد عن الحدود الكرواتية
بحوالي ٢٥كم وإلى الشرق منها، وترتبط بمدن بوسنية ويوغسلافية عديدة
بشبكة طرق جيدة واسعة .

وجدير بالذكر أن الإسلام قد دخل المدينة (مثلها في ذلك مثل مدن

البوسنة ويوغسلافيا الأخرى) في القرن التاسع الهجري (الخامس عشر الميلادي) على يد الأتراك العثمانيين وانتشر فيها انتشاراً واسعاً. وقد عانت المدينة من آثار الحرب الأهلية التي اندلعت في العقد الأخير من القرن العشرين حتى هجر بعض أهلها منازلهم بحثاً عن ملاذ آمن.

والمدينة من المدن التجارية في جمهورية البوسنة والهرسك وخاصة في منتجات المعادن والأخشاب والمنسوجات.

[١٧٩] بريدة Buraydah

مدينة سعودية في منتصف المملكة العربية السعودية وإلى الشرق من جبل شمر، ويسكنها حوالي ١٨٥ ألف نسمة.

وقد أخذت المدينة تشتهر منذ القرن التاسع الهجري (الخامس عشر الميلادي) وفي عام ١٣٢٦هـ / ١٩٠٨م انضمت المدينة إلى الملك عبد العزيز بن سعود وأصبحت منذ ذلك الوقت حاضرة للتقسيم... والمدينة - نظراً لموقعها - تتصل بطرق مواصلات برية جيدة بمعظم مدن المملكة، وقد ظهرت بها نهضة تعليمية مشهورة، فيها العديد من المدارس والكليات والمعاهد، وهي تتمتع بمستوى خدمات جيد، وفيها مركز الملك فهد الحضاري، وهو مركز للاحتفالات الشعبية والرسمية، وفيها مدينة الأمير عبد الله بن عبد العزيز الرياضية.

[١٨٠] بريزن Prizren

مدينة يوغسلافية في إقليم كوسوفو Kosovo، احتلها البلغار عام ١٩١٥م ولكنها استعيدت في عام ١٩١٨م.

وهي تقع في وسط شمال الإقليم على بعد حوالي ٨٠ كم شرق الحدود مع ألبانيا، وعلى بعد حوالي ٢٠٠ كم جنوب شرق مدينة سراييفو البوسنية المعروفة.

وقد دخل الإسلام المدينة في القرن الخامس عشر الميلادي بواسطة

الأتراك العثمانيين، وانتشر فيها حتى أصبحت نسبة كبيرة من سكانها مسلمين سنة من أصول تركية وألبانية، وتطالب جمهورية ألبانيا بضم هذا الإقليم إليها الآن.

والمدينة من المدن التجارية الهامة في الإقليم وخاصة في منتجات المنسوجات والأخشاب والمعادن، ويبلغ عدد سكانها حوالي ٧٥ ألف نسمة يعملون في عدد كبير من أوجه النشاط الاقتصادي.

[١٨١] بريكاما Brikama

مدينة هامة في غرب جمهورية جامبيا بغرب أفريقيا تقع على مقربة من شاطئ المحيط الأطلسي، وتبعد عن العاصمة بانجول بحوالي ٤٠ كم وإلى الجنوب منها وتتصل بها وبغيرها من مدن البلاد بطرق برية عديدة.

والمعروف أن الإسلام قد دخل أراضي جامبيا منذ العصور المبكرة عن طريق قوافل التجار من شمال إفريقيا، ولكنه انتشر في عهد إمبراطوريات غانا ومالي وسنغاي الإسلامية في العصور الوسطى. وفي عام ١٥٨٨م احتلتها بريطانيا، وكانت أول مستعمراتها الإفريقية، حتى نالت الاستقلال عام ١٩٦٥م. وفي عام ١٩٧٦م أصبحت اللغة العربية هي اللغة الرسمية للبلاد.

والمدينة من المدن التجارية وخاصة في منتجات الحبوب والفول السوداني، وفيها العديد من المساجد، كما أن بها مركزاً إسلامياً كبيراً.

[١٨٢] بريلب Prilep

مدينة في وسط جنوب إقليم مقدونيا بجنوب يوغسلافيا. تبعد عن العاصمة سكوبيجي بحوالي ٥٠ كم. وتبعد عن الحدود اليونانية بحوالي ٣٠ كم وإلى الشمال منها. وتتصل بمدن الاتحاد اليوغسلافي بطرق مواصلات برية وحديدية عديدة.

والمدينة والإقليم فيهما نسبة كبيرة من المسلمين الباقين من أثر الوجود العثماني والذي امتد لحوالي خمسمائة عام هناك. وتعد المدينة من المدن

التجارية وخاصة في منتجات الأخشاب والمعادن والمنسوجات، علاوة على موقعها السياحي وقربها من حدود ثلاث دول أوروبية (بلغاريا - اليونان - البانيا).

[١٨٣] البسام (Elbasani) Al basam

مدينة ألبانية في وسط ألبانيا، تقع جنوب شرق مدينة تيرانا العاصمة بحوالى ٥٠ كم. وتتصل بطرق برية عديدة بالعديد من مدن البلاد. والمعروف أن الإسلام قد دخل المدن الألبانية بواسطة الأتراك العثمانيين منذ القرن الخامس عشر الميلادي وانتشر بين السكان حتى يومنا هذا. والمدينة من المدن التجارية والصناعية خاصة في منتجات المنسوجات والدخان والإسمنت واستخراج الزيوت، ويبلغ عدد سكانها حوالى مائة ألف نسمة تقريباً.

[١٨٤] بسكرة Biskra

مدينة جزائرية قديمة من مدن الواحات على مسافة ٤٠٠ كم جنوب شرق الجزائر العاصمة، تتصل بها وبغيرها من مدن البلاد بطرق مواصلات برية وحديدية طويلة. تقع المدينة جنوب غرب جبال تبسه في شمال شرق الجزائر في منطقة زراعية خصبة يحدها من الشمال الغربي جبال أطلس المحاذية لساحل البحر المتوسط، ولقد شهدت هذه المدينة عصور ازدهار ممتدة في العصور الإسلامية الوسطى إلى أن احتلتها فرنسا في القرن التاسع عشر، واستخدموها كمدينة سياحية للراحة والنزهات وذلك لحسن مناخها. ويبلغ عدد سكانها حالياً حوالى ١٢٠ ألف نسمة يعملون في العديد من أوجه النشاط الاقتصادي وخاصة الأنشطة التجارية المزدهرة.

والمدينة (البيزنطية الأصل) دخلت الإسلام مثلها في ذلك مثل مدن الجزائر الأخرى في القرن الأول الهجري بواسطة القائد العربي المعروف عقبة بن نافع. وقد أخرجت هذه المدينة عدداً من العلماء منهم إسحاق

الملنوني وهو فقيه ومؤرخ وكان معروفاً إبان عهد دولة الأغالبة، والعالم أبو القاسم يوسف البسكري عالم اللغة والقراءات المعروف في القرن الخامس الهجري ويبلغ عدد سكان المدينة حوالي ١٥٠ ألف نسمة تقريباً.

[١٨٥] بشكوبي Peshkopi

مدينة ألبانية في شرق ألبانيا، تقع غرب الحدود مع جمهورية مقدونيا (اليوغسلافية سابقاً) بحوالي ٣٠ كم.

والمدينة من المدن النشطة تجارياً وصناعياً وخاصة في منتجات واستخراج الزيوت والمنسوجات والإسمنت والدخان، وقد دخلها الإسلام مثلها في ذلك مثل مدن ألبانيا الأخرى في القرن الخامس عشر الميلادي عن طريق الأتراك العثمانيين، وانتشر فيها انتشاراً واسعاً حتى غدا الديانة الأولى هناك.

[١٨٦] البصرة (Basra) Al Basrah

مدينة عراقية عريقة تعد ثاني أكبر وأهم المدن بعد بغداد العاصمة. تقع في جنوب شرق العراق على مقربة من الخليج العربي. وهي الكوفة أول الأمصار الإسلامية بنيتا عام ١٧هـ/٦٣٨م، وهي تقع عند مصب نهر دجلة ومصب نهر الفرات في الخليج العربي. وقد اعتبرها المسلمون محطة اتصال بين شمال الجزيرة العربية والعراق، ومحطة تساعدهم على فتح بلاد فارس، وبنوا فيها مسجداً جامعاً وأسواقاً مزدهرة بالتجارة.

ولقد كانت حلقة وصل كبرى وتاريخية بين الهند الإسلامية والدولة العباسية في بغداد.

ومن أشهر من ولد بالمدينة العلامة الأديب الجاحظ عام ١٧١هـ/٧٨٧م، وفيها ظهر إخوان الصفا، وولد فيها عالم البصريات العربي ابن الهيثم عام ٣٥٥هـ/٩٦٦م، والصوفي المعروف أبو عبد الله الحرث بن أسد المحاسبي رضي الله عنه، والصوفي المعروف أبو سعيد بن الأعرابي،

والصوفي أبو الحسن علي بن إبراهيم الحصري البصري . وفيها أيضاً ولد الإمام أحمد الرفاعي رضي الله عنه عام ٥١٢هـ / ١١١٨م ، وفيها ولدت شهيدة الحب الإلهي السيدة رابعة العدوية عام ٩٥هـ / ٧١٣م ، وفيها دفنت عام ١٨٥هـ / ٨٠١م ، وهي صاحبة الأبيات الخالدة :

إني جعلتك في الفؤاد محدثي وأبحث جسمي من أراد جلوسي
فالجسم مني للجليس مؤانس وحبيب قلبي في الفؤاد أنيس

والمدينة لها ميناء بحري كبير يعد المنفذ الوحيد للعراق على العالم عبر البحار، وأغلب ما يباع في بغداد والمدن العراقية إنما يأتي عبر ميناء البصرة.

ومنذ منتصف القرن الأول الهجري والمدينة تعد واحدة من أهم مدن العالم الإسلامي وازدادت أهميتها كثيراً في عهد الدولة العباسية.

والمدينة من المدن الزراعية الكبرى في العراق، ويذكر أن فيها مليوني نخلة، ويربط المدينة بالعاصمة بغداد طريق بري سريع طوله ٦٠٠ كيلو متر وفيها محطات كبرى للنفط وتكريره ويبلغ عدد سكانها حوالي مليون نسمة.

[١٨٧] بغداد (Baghdad)

مدينة عراقية عريقة، وعاصمة الجمهورية العراقية. تقع على نهر دجلة وعلى مسافة ٧٠٠ كم من مصبه، وتتصل بنهر الفرات عن طريق قناة مائية. وتشتهر بالتمور والصوف والحبوب وتربية الجياد علاوة على الجلود والقطن والحريز.

والمدينة لها طابع المدن التجارية، ولقد كانت في العصر الحديث محطة بالغة الأهمية بين الهند وانجلترا، وتتصل بمدينة البصرة وغيرها من المدن العراقية الأخرى بطرق برية جيدة وكذلك بخطوط للسكك الحديدية. ولقد كانت في الماضي مركزاً للحضارة والثقافة العربية، وخضعت للإمبراطورية العثمانية منذ عام ١٠٤٨هـ / ١٦٣٨م حتى عام ١٩١٧م عندما

احتلتها القوات البريطانية بقيادة الجنرال مود Moude في حملتها التي عرفت باسم حملة ما بين النهرين. والمدينة الآن بها كل صفات المدن العصرية، وفتحت جامعتها الشهيرة عام ١٩٢٦م.

ومدينة بغداد هي عاصمة الخلافة العباسية على مدى قرون ممتدة بالغة الازدهار. بدىء في بنائها عام ١٤١هـ/٧٦٨م وانتهى البناء بعد ثمانية أعوام في عهد الخليفة أبو جعفر المنصور، وبلغ عدد البناة حوالي ١٠٠ ألف عامل، وتكلف البناء ١٨ مليون دينار. وعندما ظهرت المدينة لأول مرة كان شكلها دائرياً يحيط بها سوران هائلان، حفر أمام الخارجي منهما خندق عميق وبني على مكان متسع بداخلها قصر الذهب، وهو القصر العباسي. وقد استمرت بغداد نابضة بالحضارة حتى دمرها المغول عام ٦٥٦هـ/١٢٥٨م وقتلوا أهلها ودمروا مكتبتها وأنهوا الخلافة العباسية منها، فأقامها الملك الظاهر ركن الدين بيبرس سلطان المماليك في القاهرة عام ٦٥٩هـ/١٢٦١م. وقد أفاض العرب في وصف المدينة وما تتمتع به من ازدهار، وأنه كان بها ستون ألف حمام، كل واحد منها يعمل فيه ستة أشخاص، وذكروا عن نهر دجلة نهر بغداد المبارك أنه كثيراً ما ينجو غريقه.

وممن ولدوا وعاشوا في المدينة الإمام الصوفي أبو القاسم الجنيد رضي الله عنه، والصوفي المعروف أبو محمد رويم بن أحمد، وكذلك أبو بكر الشبلي (رضي الله عنهم أجمعين)، وفي المدينة قبر الإمام الجليل عبد القادر الجيلاني رضي الله عنه.

ويعيش في المدينة اليوم حوالي ٣,٥ مليون نسمة يعملون في عدد واسع من الأنشطة الاقتصادية.

[١٨٨] بعلبك (Balabakk) Baalbek

مدينة قديمة من مدن لبنان تقع على بعد خمسين كيلومتراً شمال غرب دمشق ولقد سماها الإغريق هليوبولس (أي مدينة الشمس) وهم بذلك لم يختلفوا من السابقين لهم في تسميتها بهذا الاسم. ولقد كانت المدينة في

الماضي الغابر ضخمة متسعة وازدهرت بها التجارة وكثرت فيها الثروة ولا تزال أنقاض معبد الشمس قائمة بها حتى الآن، وهو معبد ضخم يغطي مساحة أربعة أفدنة.

والمدينة من المدن الحصينة المرتفعة كثيرة العيون والينابيع والمياه، تحيطها بساتين الفاكهة والكروم، وفيها قلعة حصينة بنيت لحمايتها والذود عنها. وقد دخلها الإسلام بعد معركة اليرموك عام ١٧هـ/ ٦٣٤م وعلى النقيض مما هو معروف عن تأسيس الفينيقيين لها (حيث الجزء الأول من اسمها بعل = إله الشمس الفينيقي) فإن البعثات الأثرية للمدينة لم تتوصل من دراساتها لأنقاض المدينة الأثرية القديمة عن أي أثر لمستقر فينيقي سابق، وعلى هذا فإن المدينة ربما تكون قد بنيت بواسطة الرومان حيث لا تزال بقايا معبد الرومان القديم المسمى أكروبولس قائمة حتى الآن.

ويبلغ عدد سكان المدينة حالياً حوالي ستين ألف نسمة يعملون في العديد من أوجه النشاط الاقتصادي والسياحي المزدهرة.

[١٨٩] بغمان Paghman

مدينة أفغانية قديمة تقع غرب العاصمة كابول بنحو ٢٠كم، وتتصل بها وبغيرها من مدن البلاد بطرق مواصلات برية عديدة.

وكان الإسلام قد دخل مدن أفغانستان في القرن الأول الهجري بعد انتصار العرب على الفرس في موقعة نهاوند، ولكن انتشاره الواسع جاء في بداية القرن الخامس الهجري (الحادي عشر الميلادي) في عهد الدولة الغزنوية.

ويعمل سكان المدينة في عدد من أوجه النشاط الاقتصادي وخاصة في إنتاج المنسوجات والحبوب والفحم وبعض الصناعات اليدوية.

[١٩٠] بغلان Baghlan

مدينة هامة في شمال شرق أفغانستان على مسافة حوالي ٢٥٠كم شمال

غرب العاصمة كابول، وتتصل بها وبغيرها من مدن البلاد بطرق مواصلات برية طويلة. وكان الإسلام قد دخل مدن أفغانستان في القرن الأول الهجري بعد انتصار العرب على الفرس في موقعة نهاوند، ولكن انتشاره جاء في بداية القرن الخامس الهجري (الحادي عشر الميلادي) على يد الدولة الغزنوية.

ويعمل سكان المدينة في عدد من أوجه النشاط الاقتصادي وخاصة في إنتاج المنسوجات والحبوب والفحم وبعض الصناعات اليدوية.

[١٩١] بلانتيير Blantyre

مدينة هامة وكبرى في جمهورية المالاوي بجنوب شرق إفريقيا. يبلغ عدد سكانها حوالي ٤٠٢ ألف نسمة يشكل المسلمون منهم نسبة ٢٠٪ على الأقل ويعملون في صناعات المنسوجات والسكر والإسمنت وإنتاج الشاي والبن والدخان والمطاط بالإضافة إلى صيد الأسماك.

والمدينة هي أكبر مدينة في البلاد وتقع في منتصف منطقة الجنوب، وتبعد عن العاصمة ليلونجي بحوالي ٢٥٠ كم وإلى الجنوب منها. وتتصل بها وبغيرها من مدن البلاد بطرق برية وحديدية.

[١٩٢] بلبيس Blbeys (Belbeis)

مدينة مصرية قديمة تقع على بعد حوالي ستين كم إلى الشمال الشرقي من القاهرة وتعد مركزاً تجارياً هاماً على النيل. وقد فتحها عمرو بن العاص عام ١٩هـ/ ٦٤٠م مما ساعد العرب على فتح حصن بابلين الشهير. ولقد عاشت المدينة عصور ازدهار واستقرار في الحقبة الإسلامية حتى هدد الصليبيون مصر في القرن السادس الهجري وخاصة منذ عام ٥٥٩هـ/ ١١٦٣م ولمدة أربعة أعوام.

ويعيش في المدينة اليوم حوالي ٢٠٠ ألف نسمة ويعملون في العديد من أوجه النشاط الاقتصادي.

[١٩٣] بلخ Balkh

مدينة قديمة من مدن أفغانستان، تقع في شمال البلاد ما بين كابول وأوكسوس، كانت تسمى العصور القديمة زرياسب، وعندما دخلها الإسلام في القرن الأول الهجري سماها العرب أم البلاد. ولقد بنى فيها المسلمون مسجداً جامعاً، تبعه بناء العديد من المساجد. ومن أشهر معالمها الإسلامية القديمة سورها والباب الغربي لها.

والمدينة التي تقع على نهر جيحون المشهور هي حاضرة ولاية باكتريا الأفغانية، وقد انتشر فيها المسلمون بعد انتصارهم في معركة نهاوند بين العرب والفرس عام ١٨هـ/٦٣٩م.

وفي العصر المغولي، تمكن المغول من تدمير المدينة تدميراً واسعاً وقتلوا أهلها وهدموا العديد من آثارها. ويمر بجوار المدينة نهر بلخ (نهر جيحون، وهو المقصود في مقولة بلاد ما وراء النهر) والذي تنمو حوله الكثير من أزهار البنفسج.

ولقد ولد في هذه المدينة الإسلامية العريقة الصوفي المعروف جلال الدين الرومي، والصوفي أبو علي شقيق والصوفي أبو عبد الله محمد بن الفضل البلخي رضي الله عنهم.

وكان في المدينة في العصر الإسلامي مدرسة علمية وأدبية جعلتها واحدة من أكبر المدن الثقافية في الشرق الإسلامي، وهي المدرسة التي تخرج منها أبو زيد البلخي الذي اشتهر في علم البلاغة وأبو القاسم الكعبي الذي اشتهر في علم الكلام وغيرهم.

ويبلغ عدد سكان المدينة حالياً حوالي ١٠٠ ألف نسمة يعملون في عدد من أوجه النشاط الاقتصادي.

[١٩٤] بلیده Blida (Blidah)

مدينة جزائرية معروفة على بعد حوالي ٥٠ كم من الجزائر العاصمة

وإلى الجنوب منها والمدينة من المدن التي تقع في منطقة خصبة تحيطها الحقول والبساتين التي تزرع فيها الخضروات والفواكه والزيتون والتبغ، وهي عاصمة لولاية بنفس اسمها ويبلغ عدد سكانها حوالي ٣٠٠ ألف نسمة يعملون في العديد من الأنشطة الاقتصادية.

ولقد ازدهرت المدينة ازدهاراً واسعاً في عهد دولة الموحدين بشمال إفريقيا، حيث إنها كانت صاحبة دور هام في مساعدة زعيمها محمد بن تومرت على تقوية دعوته وانتشار دولته.

ويبلغ عدد سكان المدينة حوالي ربع مليون نسمة يعملون في عدد واسع من الأنشطة الاقتصادية، وخاصة في تجارة الموالح.

[١٩٥] بليرفو Blrifo

مدينة في أقصى شرق جمهورية جامبيا على مقربة من الحدود الدولية مع جمهورية مالي. تبعد عن العاصمة بانجول بحوالي ٣٠٠ كم وإلى الشرق منها.

والمدينة من المدن الهادئة الواقعة على نهر السنغال، وفيها بعض المناطق السياحية المعروفة بغرب إفريقيا.

وجدير بالذكر أن الإسلام قد دخل أراضي جامبيا في العصور الأولى مع قوافل التجار من شمال إفريقيا، ولكنه انتشر فيها في العصور الوسطى في عهد إمبراطوريات غانا ومالي وسنغاي الإسلامية.

[١٩٦] بمبا Pemba

مدينة إسلامية عريقة وتاريخية ساعدت على نشر الإسلام في جزيرة بمبا المجاورة لساحل تنزانيا، والتي تبعد عنه بحوالي ٣٠ كم وإلى الشرق منه.

وقد أسس المدينة العرب من سلطنة عمان في القرن الثاني عشر الميلادي (السادس الهجري) لتكون مركزاً لنشر الإسلام والتجارة في شرق

القارة. وقد احتلها البرتغاليون لبعض الوقت في القرن السادس عشر الميلادي ولكن عادت السلطة لعمان مرة أخرى عام ١٨١٥م بواسطة سلطان عمان سعيد سلطان.

ويبلغ عدد سكان المدينة حوالي ربع مليون نسمة تقريباً يعملون في عدد من الأنشطة الاقتصادية وخاصة التجارية منها

[١٩٧] بنارس (Benares (Varanasi)

مدينة هندية في شمال شرق الهند على بعد حوالي ٦٥٠ كم شمال غرب مدينة كلكتا، وتربطها خطوط برية وحديدية عديدة بمعظم مدن شمال الهند. وهي تقع جنوب الحدود مع النيبال بحوالي ٢٥٠ كم، وكان الإسلام قد دخل بلاد الهند في القرن الخامس الهجري (الحادي عشر الميلادي) في عهد الدولة الغزنوية ببلاد ما وراء النهر حيث شهدت المدينة عصور ازدهار واسعة.

ويعيش في المدينة حوالي ٢ مليون نسمة يعملون في العديد من أوجه النشاط التجاري والصناعي، وخاصة في إنتاج المنسوجات والحريز والصناعات الغذائية والتوابل والصناعات الخفيفة واليدوية. والمدينة بها المئات من المساجد القديمة بالهند، ومنها ما يعود إلى قرون عديدة مضت، ويصطف عددٌ منها في شوارع المدينة الضيقة ليضفي عليها ذلك نوعاً معروفاً من المدن الإسلامية بالشرق الأوسط.

[١٩٨] بندر أنزالي Bander Anzali

مدينة معروفة في شمال إيران على شاطئ بحر قزوين، تبعد عن مدينة طهران العاصمة بنحو ٣٠٠ كم وإلى شمالها الغربي، وتتصل بها وبغيرها من مدن إيران بطرق برية ممتدة، وخاصة تلك التي تقع على ساحل بحر قزوين والتي يربطها طريق يبلغ طوله حوالي خمسمائة كيلو متر.

وقد دخلها الإسلام في القرن الأول الهجري بعد انتصارات العرب

على الفرس في معركةتي نهاوند والقادسية ويعمل سكان المدينة في عدد من أوجه النشاط الاقتصادي وخاصة في إنتاج المنسوجات والحريير وبعض الصناعات اليدوية والخفيفة.

[١٩٩] بندر بيلا Bender Beila

مدينة في شرق الصومال على ساحل المحيط الهندي، تبعد عن مقديشيو بحوالي ٦٠٠ كم وإلى الشمال الشرقي منها، وتتصل بها وبمدن صومالية أخرى بطرق مواصلات برية طويلة. دخلها الإسلام لأول مرة في القرن الأول الهجري (السابع الميلادي)، ولكنه انتشر فيها بحلول القرن الثالث الهجري (العاشر الميلادي) حيث شهدت عصور ازدهار إسلامية ممتدة.

ويعمل سكان المدينة حالياً في عدد من الأنشطة الاقتصادية وخاصة في تجارة الحبوب والغلل والسكر والموز وبعض الصناعات اليدوية والخفيفة.

[٢٠٠] بندر سرى بيجاوان Bandar Seri Begawan

هي عاصمة سلطنة بروناي Brunei تقع في شمال السلطنة التي هي جزء من شمال شرق جزيرة بورينو Borneo، وتحيطها الأراضي الماليزية بالجزيرة.

والمدينة التي تقع على شواطئ بحر الصين الجنوبي، تبعد عن مدينة توتونج بحوالي ٥٠ كم وإلى الشمال الشرقي منها.

وقد دخل الإسلام البلاد في القرون الهجرية الأولى ويشكل المسلمون ٦٠٪ من سكان السلطنة البالغ عددهم حوالي ٤٠٠ ألف نسمة، أما عدد سكان المدينة فيقدر بحوالي ٥١ ألف نسمة.

وفي المدينة مسجد كبير يسمى جامع السلطان عمر سيف الدين البالغ الاتساع.

ولقد كان لسلطنة بروناي شأن كبير في منطقة جنوب شرق آسيا في

القرن السادس عشر الميلادي، حيث سيطرت على مجمل جزيرة بورينو وعلى أجزاء من جزر السولو علاوة على جزر الفلبين. وفي عام ١٨٨٨م ضعفت الدولة وخضعت للاحتلال البريطاني حتى نالت الاستقلال في أول يناير عام ١٩٨٤.

واقتصاد البلاد يعتمد على تصدير النفط المتواجد فيها، ويبلغ نصيب الفرد من الدخل القومي حوالى ٢٠ ألف دولار (عام ١٩٨٧م) أما الزراعات الأساسية فمنها الأرز والموز.

[٢٠١] بندر عباس Bandar Abbas

مدينة معروفة في إيران تقع على الخليج العربي جنوب غرب إيران، وهي عاصمة ولاية هرمز وهي من المدن التجارية المزدهرة وخاصة مع الهند وشرق آسيا، ويصلها بمدينة كرمان طريق بري جيد. وخلال الحرب العالمية الأولى خدمت المدينة كمحطة للبحرية البريطانية.

ويعيش في المدينة حوالى ٤٠٠ ألف نسمة ويعيش مع هؤلاء جالية إسلامية على المذهب السني على العكس من سكان إيران الشيعة.

والمدينة بها ميناء كبير، ومنشآت حربية منذ العصور الوسطى. وقد سميت بهذا الاسم تخليداً لذكرى الشاه عباس الأول. وتشتهر بزراعة التمر في بساتينها والفاكهة والحبوب والموالح علاوة على صناعة المنسوجات التي تشتهر بها.

وفي المدينة العديد من المساجد أهمها المسجد الجامع. وأمام المدينة تقع جزيرة قشم التي يبلغ عدد سكانها حوالى ١٢٠ ألف نسمة وهم من المسلمين السنة في أغلبهم.

[٢٠٢] بندر قاسيم Bandar Cassim

مدينة في شمال الصومال، تبعد عن مدينة بربرة بحوالى ٣٠٠ كم شرقاً، وتتصل بها وبمدن صومالية أخرى بطرق مواصلات برية طويلة.

دخلها الإسلام في القرن الأول الهجري، وانتشر فيها بحلول القرن الثالث الهجري، (العاشر الميلادي) حيث شهدت عصور ازدهار إسلامية ممتدة إلى أن احتلتها بريطانيا في نهاية القرن التاسع عشر الميلادي (الثالث عشر الهجري).

ويعمل سكانها الآن في تجارة الحبوب والسكر والموز وبعض الصناعات اليدوية الخفيفة.

[٢٠٣] بنها Benha

مدينة مصرية عريقة، عاصمة محافظة القليوبية، تقع على مسافة ٤٥ كم شمال القاهرة، ويربطها بها وبغيرها من المدن طرق برية وحديدية جيدة. وكان الإسلام قد دخل المدينة بعد فتح مصر مباشرة عام ١٩هـ/ ٦٤٠م وعاشت المدينة عصور ازدهار واستقرار ممتدة.

والمدينة اليوم من المدن الكبيرة في جنوب دلتا النيل، ومع ذلك فهي من المدن الزراعية الهادئة التي تحيطها الحقول والبساتين والحدائق، وفيها بعض الصناعات كما أن فيها جامعة إقليمية هامة.

ويعيش في المدينة حوالي ربع مليون نسمة يعملون في عدد من الأنشطة الاقتصادية وخاصة التجارية منها، علاوة على وجود بعض الصناعات اليدوية والخفيفة التي تلبى حاجات السكان.

[٢٠٤] بنوا Bnoa

مدينة هامة في جنوب جزيرة بالي الأندونيسية، تقع جنوب مدينة دنباسار بحوالي ٢٠ كم، وتتصل بها وبغيرها من مدن الجزيرة بطرق مواصلات برية جيدة.

ويعمل سكان المدينة في الأنشطة التجارية والصناعية وخاصة في منتجات الصناعات الغذائية والمنسوجات والصناعات الخفيفة. وكان الإسلام قد دخل أندونيسيا منذ القرن الخامس عشر الميلادي (التاسع الهجري) عن

طريق قوافل التجار من الهند وعمان والجزيرة العربية، وهو الآن الديانة الأولى التي يؤمن بها ٩٠٪ من السكان.

[٢٠٥] بنياس (Banias)

مدينة هامة في غرب سوريا على البحر المتوسط، جنوب مدينة اللاذقية بحوالى ٣٠ كم، دخلها الإسلام في عصره المبكر، وشهدت عصور ازدهار ممتدة في عهد الدولة الأموية، وفي العصور الوسطى احتلها الصليبيون وبنوا بها قلعة حصينة ولكنهم طردوا منها.

تقع المدينة في السهول الزراعية الخصبة الواقعة بين جبل العلويين والبحر المتوسط، وحولها العديد من الحقول والبساتين الخضراء. ويعمل سكانها حالياً في عدد من الأنشطة الاقتصادية، ويصل عددهم إلى حوالى ٣٠ ألف نسمة.

[٢٠٦] بنيالوكا (Banjaluka)

مدينة حصينة في شمال جمهورية البوسنة على بعد حوالى ٥٠ كم جنوب الحدود مع كرواتيا، وتتصل المدينة بشبكة طرق برية وحديدية جيدة مع العديد من المدن البوسنية الأخرى، وكذا العديد من مدن الاتحاد اليوغسلافي.

والمعروف أن الإسلام قد دخل المدينة في القرن التاسع الهجري مثلها في ذلك مثل بقية مدن البوسنة ويوغسلافيا على يد الأتراك العثمانيين، وانتشر فيها حتى أن غالبية سكانها مسلمون.

وقد تضررت المدينة من آثار الحرب الأهلية التي اندلعت في العقد الأخير من القرن العشرين حتى أن عدداً من أهلها هجروها للبحث عن ملاذ آمن. والمدينة من المدن التجارية والصناعية وخاصة في منتجات الحديد والإسمنت والأخشاب والمنسوجات، كما أن فيها العديد من المنتجات السياحية.

ويعيش بالمدينة حالياً حوالي ١٠٠ ألف نسمة يعملون في العديد من أوجه النشاط الاقتصادي.

[٢٠٧] بني سويف Beni-Suef

مدينة مصرية، وعاصمة محافظة بني سويف تقع على بعد حوالي ١٢٠ كم جنوب القاهرة على الضفة الغربية لنهر النيل، وهي مدينة تجارية تزرع القطن وفيها خامات الألبستر، ويبلغ عدد سكانها ٣٥٠ ألف نسمة يعملون في عدد من الأنشطة الاقتصادية.

وادي النيل عند بني سويف يتسع من ناحية الغرب كثيراً، ويبلغ عرضه حوالي ٢٣ كم بينما لا يزيد من الناحية الشرقية للنهر على عشرة كيلومترات وبعدها تبدأ الصحراء!

وكان الإسلام قد دخل المدينة عام ٢٠هـ، على يد عمرو بن العاص (رضي الله عنه)، وعاشت المدينة عصور استقرار ممتدة.

[٢٠٨] بن غازي Benghazi (Ben-Ghazi)

مدينة ليبية عريقة تقع شمال شرق ليبيا، وتطل على البحر المتوسط في بداية منحى خليج سرت الليبي المتصل بالبحر المتوسط.

تقع المدينة على سهل زراعي خصب قريب من الجبل الأخضر، مما يجعلها محاطة بالمزارع والبساتين.

وتقع بن غازي على الطريق الساحلي الطويل الممتد بطول حوالي ألفي كيلومتر من تونس غرباً وحتى حدود مصر شرقاً وهي واحدة من أهم مراكز التجارة الخارجية الليبية، وقد جرت عمليات عديدة لتوسيع وتطوير الميناء بها لكي يخدم حركة الاستيراد والتصدير.

ويقع على مقربة من المدينة مطار بنينا Benina الدولي (مطار بن غازي).

ويعود تاريخ بناء المدينة إلى العصر اليوناني حيث كان اسمها يوسفريدس، وقد اهتم العثمانيون بها عندما سيطروا على ليبيا، وجددوا بناء الميناء.. أما من العصر الحديث فقد أنشأ الإنجليز قاعدة بحرية به خدمت بصورة إيجابية الحلفاء في الحرب العظمى.

والمدينة بها جامعة نشطة، أنشئت عام ١٣٧٥هـ/١٩٥٦م، وفيها نادي عمر المختار الزعيم الوطني الذي طالب بوحدة الأراضي الليبية واستقلالها عن الاستعمار الإيطالي.

ويبلغ عدد سكان المدينة حوالي ٤٥٠ ألف نسمة تقريباً يعملون في العديد من أوجه النشاط الاقتصادي.

[٢٠٩] بني ملال Beni Mellal

مدينة مغربية معروفة في وسط غرب جبال أطلس في السهول الزراعية الخصبة، وتبعد عن مدينة فاس بحوالي ٢٥٠ كم وإلى جنوبها الغربي، ومن مدينة مراكش بحوالي ٢٠٠ كم وإلى شمالها الشرقي، وتتصل بهما وبغيرهما من مدن البلاد بطرق مواصلات برية طويلة.

وسكان المدينة خليط من المنحدرين من القبائل العربية والبربرية ولهم تقاليد عريقة.

والمدينة بالرغم من موقعها بين جبال بني ملال إلا أن كميات الأمطار الساقطة عليها وحولها قد جعلت منها مدينة تتمتع ببيئة خضراء، وفضلاً عن ذلك هناك شلال مائي يسمى أسردون الذي يجري متدفقاً بعرض ستة أمتار تقريباً، مما يجعل الخضرة والبساتين تحيطه وخاصة بساتين الزيتون والرمان.

ولقد لعبت المدينة دوراً هاماً في حماية المدافعين عن المغرب ضد الاحتلال الإسباني، والاستعمار الفرنسي في القرنين التاسع عشر والعشرين وحتى نال الغرب استقلاله عام ١٣٧٥هـ، ١٩٥٦م.

ويعمل سكان المدينة حالياً في عدد من أوجه النشاط الاقتصادي وخاصة التجارية منها، علاوة على وجود بعض الصناعات اليدوية المشهورة

في المغرب مثل صناعة السجاد والمصنوعات الجلدية، ويبلغ عددهم حوالى ٥٠ ألف نسمة.

[٢١٠] بهاكار Bhakkar

مدينة في شمال غرب باكستان على مسافة ٢٠٠ كم شمال مدينة مولتان، وتتصل بها وبغيرها من مدن البلاد بطرق مواصلات حديدية طويلة. وقد عاشت المدينة عصر ازدهار كبير منذ بداية القرن الخامس الهجري (الحادي عشر الميلادي) في عهد الدولة الغزنوية ببلاد ما وراء النهر. ويعمل سكان المدينة في عدد من أوجه النشاط الاقتصادي وخاصة في مجال إنتاج المنسوجات والحزير وبعض الصناعات اليدوية الخفيفة.

[٢١١] بهبهان (Babahan) Behbahan

مدينة في جنوب إيران في مقاطعة فارس Fars على مقربة من الخليج العربي وعلى مسافة نحو ٢٠٠ كم جنوب شرق مدينة الأهواز التي تتصل بها وبغيرها من مدن البلاد بطرق مواصلات برية طويلة، وقد دخلها الإسلام في القرن الأول الهجري بعد انتصار المسلمين على الفرس في معركة نهاوند. ويعمل سكان المدينة البالغ عددهم حوالى ٢٠٠ ألف نسمة في عدد من أوجه النشاط الاقتصادي وخاصة في إنتاج المنسوجات والسجاد والحزير وبعض الصناعات الخفيفة واليدوية.

[٢١٢] بهره Behera

مدينة باكستانية في شمال شرق باكستان، بالبنجاب، تبعد عن لاهور بحوالى ١٥٠ كم وإلى الشمال الغربي منها. دخلها الإسلام في القرن الأول الهجري ولكنه انتشر بين سكانها في نهاية القرن الرابع الهجري (العاشر الميلادي) في عهد الدولة الغزنوية ببلاد ما وراء النهر حيث شهدت عصور ازدهار واسعة.

ويعيش في المدينة حوالي ٢٠٠ ألف نسمة يعملون في عدد من أوجه النشاط الاقتصادي، وخاصة في إنتاج المنسوجات والصناعات الغذائية وبعض الكيماويات والصناعات اليدوية والدخان والحريير.

[٢١٣] بهو البور Bahawol pur

مدينة كبيرة في وسط شرق باكستان على بعد حوالي ١٢٠ كم جنوب مدينة مولتان، وعلى بعد حوالي ٤٠٠ كم جنوب غرب مدينة لاهور، وتتصل بهما وبغيرهما من مدن البلاد بطرق مواصلات برية وحديدية ممتدة.

وقد عاشت المدينة عصر ازدهار كبير في بداية القرن الخامس الهجري (الحادي عشر الميلادي) إبان عهد الدولة الغزنوية ببلاد ما وراء النهر.

ويعمل سكان المدينة في عدد من أوجه النشاط الاقتصادي وخاصة في مجال إنتاج المنسوجات والحريير وبعض الصناعات الغذائية واليدوية الخفيفة وبلغ عدد سكانها حوالي ربع مليون نسمة تقريباً.

[٢١٤] بهيوانى Bhiwani

مدينة هندية في شمال غرب الهند، تقع إلى الغرب من مدينة دلهي العاصمة بحوالي ١٠٠ كم.

وكان الإسلام قد دخل مدن الهند في بداية القرن الخامس الهجري (السادس عشر الميلادي) في عهد الدولة الغزنوية ببلاد ما وراء النهر.

ويعمل سكان المدينة البالغ عددهم ٣٠٠ ألف نسمة في أنشطة تجارية وصناعية عديدة، وخاصة في إنتاج المنسوجات والتوابل والحريير والصناعات الغذائية والصناعات اليدوية والخفيفة.

[٢١٥] بو Bo

مدينة هامة في وسط جمهورية سيراليون بغرب إفريقيا، تبعد عن

العاصمة فرى تاون بحوالى ٢٠٠ كم وتتصل بها وبغيرها من مدن سيراليون بطرق برية ممتدة عديدة.

والمعروف أن الإسلام قد دخل أراضي سيراليون عن طريق قوافل التجار من شمال إفريقيا في العصور الأولى، ثم انتشر فيها في عصر دولة المرابطين بالمغرب ودولتي كانم ومالي بغرب إفريقيا. وتتمتع المدينة بمستوى تجاري حسن في سيراليون وخاصة في منتجات الحبوب والكاكاو والبن والأرز والتمور والتوابل.

[٢١٦] بواكى Bouaké

مدينة كبرى في وسط جمهورية ساحل العاج، تبعد عن العاصمة أبيدجان بحوالى ٢٥٠ كم وإلى الشمال منها، وتتصل بها وبغيرها من المدن الهامة بالبلاد بطرق مواصلات برية وحديدية جيدة.

وجدير بالذكر أن الإسلام كان قد انتشر في المنطقة منذ القرن الثالث عشر الميلادي في عهد إمبراطورية مالي الإسلامية الكبرى بغرب إفريقيا. والمدينة من المدن التجارية وخاصة في منتجات البن والكاكاو والأخشاب والمطاط، ويصل عدد سكانها إلى حوالى ربع مليون نسمة تقريباً.

[٢١٧] بوبا Buba

مدينة من مدن جنوب غينيا بيساو (البرتغالية سابقاً)، تقع على خليج مياه متصل بالمحيط الأطلسي، وهي على بعد حوالى ٣٠ كم غرب الحدود مع جمهورية بيساو.

والمدينة من المدن الزراعية والتجارية وخاصة في الأقطان والأرز والأناس علاوة على خام البوكسيت.

وقد انتشر الإسلام في غينيا بيساو منذ القرن الثالث الهجري عن طريق تجار شمال إفريقيا، ويشكل المسلمون نسبة ٣٠٪ من السكان، في حين يظل ٦٥٪ منهم على عقائد بدائية غير سماوية. وقد عاشت المدينة في معاناة

مع الاستعمار البرتغالي منذ منتصف القرن الخامس عشر حيث استقلت عام ١٩٧٤م.

[٢١٨] بوبو ديولاسو Bobo Dioulasso

مدينة هامة، وثاني أكبر مدن جمهورية فولتا العليا، تقع على أحد الطرق الهامة الذي يصل شرق البلاد وغربها بطول حوالي ٧٠٠كم، وتبعد عن العاصمة أواجادوجو بحوالي ٣٥٠كم وإلى جنوبها الغربي.

والمدينة هي أكبر مدن فولتا العليا على مقربة من حدود جمهورية مالي وجمهورية ساحل العاج، وقد دخلها الإسلام - مثلها في ذلك مثل بقية مدن البلاد - في بداية القرن الثالث عشر الميلادي (السابع الهجري تقريباً) وانتشر فيها عن طريق امبراطورية مالي الإسلامية الكبرى في غرب إفريقيا جنوب الصحراء، والمدينة من المدن التجارية، وخاصة في منتجات الأرز وال فول السوداني والحبوب والمنجنيز.

[٢١٩] بوجرا Bogra

مدينة هامة في وسط شمال بنجلاديش على بعد حوالي ٢٥٠كم شمال غرب مدينة أكرا العاصمة التي تتصل بها وبغيرها من مدن البلاد بطرق مواصلات برية وحديدية عديدة.

وكان الإسلام قد دخل بنجلاديش في القرن الأول الهجري ولكنه انتشر فيها في عهد الدولة الغزنوية بلاد ما وراء النهر في القرن الخامس الهجري (السادس عشر الميلادي)، حيث شهدت البلاد ازدهاراً واسعاً.

ويعمل سكان المدينة في العديد من أوجه النشاط التجاري والصناعي، وخاصة في إنتاج المنسوجات والحريز والصناعات الخفيفة واليدوية.

[٢٢٠] بوجور Bogor

مدينة كبيرة في أقصى غرب جزيرة جاوا الأندونيسية، تقع جنوب

العاصمة چاكارتا بحوالى ٥٠ كم، وتبعد عن مدينة باندونج بحوالى ١٠٠ كم وإلى الشمال الغربي منها، وتتصل بمدن الجزيرة بطرق مواصلات برية جيدة.

وكان الإسلام قد دخل مدينة بوجور وغيرها من مدن البلاد منذ مستهل القرن الخامس عشر الميلادي (التاسع الهجري) عن طريق قوافل التجارة الثرية الآتية من الهند وعمان والجزيرة العربية.

ويعمل سكان مدينة بوجور في العديد من أوجه النشاط التجاري والصناعي وخاصة في الصناعات الخفيفة والهندسية والصناعات الغذائية والمنسوجات، علاوة على التجارة في محاصيل البن والتوابل والأرز.

[٢٢١] بودجورिका Podgorica

مدينة كبرى في إقليم الجبل الأسود اليوغسلافي، تقع قرب الحدود مع ألبانيا بحوالى ٣٠ كم، وتبعد عن شواطئ البحر الأدرياتيكي بحوالى ٤٠ كم وإلى الشرق منه. وتتصل المدينة بخطوط برية وحديدية عديدة بمدن الإقليم ومدن الاتحاد اليوغسلافي الأخرى، بل وبعض المدن الألبانية بما في ذلك العاصمة تيرانا.

وقد دخل الإسلام المدينة في القرن الخامس عشر الميلادي عن طريق الأتراك العثمانيين، وانتشر فيها حتى حلول عام ١٨٧٨م، عندما ضعف النفوذ العثماني فاستقل إقليم الجبل الأسود عنها وسيطر عيله الصرب. وقد احتلت المدينة من قبل الجيش الألماني في الحرب العالمية الثانية (عام ١٩٤١م)، وفي عام ١٩٤٥م انضم الإقليم إلى أقاليم الاتحاد اليوغسلافي.

والمدينة من المدن التجارية وخاصة في منتجات المعادن والإسمنت والأخشاب والمنسوجات، علاوة على شهرتها في عالم السياحة.

ويبلغ عدد سكان المدينة حالياً حوالى ١٣٠ ألف نسمة يعملون في العديد من أوجه النشاط التجاري والصناعي.

[٢٢٢] بودوان Budaun

مدينة هندية متوسطة الحجم، تقع جنوب شرق دلهي العاصمة بحوالي ٢٠٠ كم وقد دخلها الإسلام في القرن الخامس الهجري (الحادي عشر الميلادي) في عهد الدولة الغزنوية ببلاد ما وراء النهر.

ويعيش سكان المدينة البالغ عددهم حوالي ٥٠٠ ألف نسمة على أوجه النشاط التجاري والصناعي الهندي، وخاصة في إنتاج المنسوجات والتوابل والأطعمة المحفوظة والحريز والصناعات اليدوية والخفيفة. والمدينة بها العديد من المساجد الأثرية منذ فترة الحكم الإسلامي للهند والتي دامت قروناً ممتدة كما أن بها قلعة إسلامية ضخمة تعود إلى العصور الوسطى.

[٢٢٣] بوراو Burao

مدينة في وسط غرب الصومال، بينها وبين مدينة بربرة حوالي ١٠٠ كم وإلى الجنوب الشرقي منها، وتتصل بها وبمدن صومالية أخرى بطرق مواصلات برية طويلة.

دخلها الإسلام الحنيف في القرن الأول الهجري (السابع الميلادي) ولكنه انتشر في القرن الثالث الهجري (التاسع الميلادي)، وقد شهدت المدينة عصور ازدهار إسلامي إلى أن احتلتها بريطانيا منذ عام ١٣٠٣ هـ/ ١٨٨٥ م وحتى ١٩٦٠ م.

ويعمل سكان المدينة في عدد من الأنشطة الاقتصادية وخاصة في تجارة الحبوب والسكر والموز وبعض الصناعات اليدوية الخفيفة.

[٢٢٤] بورهان بور Vurhan Pur

مدينة هندية متوسطة الحجم في وسط غرب الهند، تقع على بعد حوالي ٥٠٠ كم شمال شرق بومباي، وكانت في السابق مركزاً للمملكة المغولية الإسلامية وتتصل المدينة بمدن هندية عديدة بطرق مواصلات برية وحديدية ممتدة.

وكان الإسلام قد دخل الهند في القرن الخامس الهجري (الحادي عشر الميلادي) في عهد الدولة القرندية في بلاد ما وراء النهر وفي العصر الحديث، وفي عام ١٨٠٣م تمكن الجنرال وليسلي G. Wellesley البريطاني من احتلال المدينة، وضمنت إلى التاج البريطاني عام ١٨٦٠م وحتى استقلال الهند.

ويبلغ عدد سكان المدينة حوالي ٣٥٠ ألف نسمة يعملون في العديد من أوجه النشاط التجاري والصناعي في الهند، وخاصة في إنتاج المنسوجات والحريز والتوابل والصناعات الغذائية وبعض الصناعات الخفيفة.

[٢٢٥] بورت لويس Port Louis

هي عاصمة جزيرة موريشوس الواقعة على بعد حوالي ٨٠٠كم شرق جزيرة مدغشقر والتي تعد أقرب جيرانها. يبلغ عدد سكانها حوالي ١٧٥ ألف نسمة، وتعد أهم المدن والموانئ البحرية.

وقد دخلها الإسلام مع التجار العرب من جزيرة مدغشقر، ولكن انزاعها وسيطرة الأوروبيين عليها ساعد على تقليل عدد المسلمين بها.

وقد احتلها الهولنديون عام ١٦٣٨م وهم الذين أدخلوا إليها زراعة القصب، ثم احتلها الفرنسيون عام ١٧٢١م ثم البريطانيون عام ١٨١٠م حتى أعلن الاستقلال عام ١٩٦٨م ويبلغ متوسط دخل الفرد حوالي ١٤٠٠ دولار سنوياً.

[٢٢٦] بورت هاركورت Port Harcourt

مدينة كبرى في أقصى جنوب شرق نيجيريا تتصل بخليج غينيا عن طريق بوغاز طبيعي يجعلها ميناء تجارياً ملاحياً جيداً، وتتصل المدينة بمدن نيجيريا الأخرى بطرق مواصلات برية وحديدية ممتدة.

وكان الإسلام قد انتشر بين سكان نيجيريا منذ القرن الثاني عشر الميلادي وانتشر بينهم بسرعة حتى غدا الديانة الأولى في البلاد.

ويعمل سكان المدينة بالتجارة والصناعة وخاصة في منتجات الزيوت والمنسوجات والكاكاو والصناعات الغذائية والصفائح، ويبلغ عددهم حوالي نصف مليون نسمة تقريباً.

[٢٢٧] بور سودان (Bûr Sûdân) Port Sudan

مدينة سودانية وميناء هام على البحر الأحمر. تقع على بعد حوالي ٧٠ كم شمال سواكين Suakin. وتصدر من الميناء العاج والقطن وبجوارها ملاحات كبيرة مشهورة.

وكانت مدينة بور سودان في الأصل قرية بحرية على البحر الأحمر (تسمى قرية الشيخ برغوت)، حيث استثمر موقعها رجل يوناني يدعى كونتوميخالوس في بداية القرن العشرين ليفتح له مكتبات بالقرية التي سرعان ما تحولت بفضل نشاطها التجاري إلى ميناء بحري واسع، وكان ذلك عام ١٣٢٥هـ/١٩٠٨م.

وميناء المدينة اليوم هو الميناء الرئيسي للسودان على البحر الأحمر، وهذا بعد تطويره وتوسيعه، حيث فاقت كفاءته الميناء المهم الآخر وهو ميناء سواكين. ويستقبل ميناء بور سودان ملايين الأطنان من واردات السودان سنوياً.

ومدينة بور سودان تبعد عن مدينة الخرطوم بحوالي ستمائة كيلومتر وتتصل بمعظم المدن الهامة بالسودان بطرق مواصلات برية وحديدية هامة، تلك الشبكة التي يصل طولها إلى حوالي عشرة آلاف كيلومتر، ولعل أهم تلك الخطوط الحديدية تلك الواصلة بين الخرطوم والمدينة والذي أنشئ في بداية القرن العشرين.

يبلغ عدد سكان المدينة حوالي ٢٠٠ ألف نسمة تقريباً.

[٢٢٨] بور سعيد (Bûr Sa'id) Port Said

مدينة مصرية هامة تقع على مدخل قناة السويس الشمالي الغربي (حيث

بور فؤاد مدينة مقابلة لها على مدخل قناة السويس الشمالي الشرقي) على البحر المتوسط .

يرتبط تاريخها بافتتاح قناة السويس للملاحة الدولية سنة ١٢٨٦هـ/ ١٨٦٩م وكان موقعها قبل ذلك مكاناً يتجمع فيه بعض الصيادين الذين يعتمدون على مهنة الصيد من البحر المتوسط .

وقد أنشأت المدينة شركة القناة الدولية (في ذلك الوقت) لتكون مكاناً تدار فيه أعمال القناة في قسمها الشمالي، ولهذا فقد كان أغلب سكانها من الأجانب الذين ارتبطت أعمالهم بأعمال التجارة أو الملاحة في القناة. أما المصريون من سكانها فترجع أصولهم إلى ريف مصر (الدلتا أو الصعيد) حين استخدم الفلاح في حفر القناة. وقد بنيت المدينة عام ١٢٧٦هـ/ ١٨٥٩م بتوجيه من خديوي مصر سعيد باشا، وهي بذلك تحمل اسمه، وتقع بحيرة المنزلة إلى جنوب وغرب المدينة .

وقد بقيت المدينة محتلة من قبل الجيش البريطاني (وفق معاهدة مدة الامتياز بين مصر وبريطانيا)، ولكن بعد قرار التأميم خرج منها المهندسون، ولكن بريطانيا اتفقت مع فرنسا وإسرائيل لضرب مصر، فكان العدوان الثلاثي الذي نتج عنه تدمير المدينة واحتلالها، ولكن كفاح الشعب وإرادة المجتمع الدولي أزال الاحتلال .

وقد شهدت المدينة عدواناً متكرراً من إسرائيل منذ عام ١٣٨٦هـ/ ١٩٦٧م وحتى عام ١٣٩٣هـ/ ١٩٧٣م، ولكن كل ذلك لم يؤثر على سكان المدينة حيث تمكنت مصر من إعادة ترميمها وإعادة افتتاح قناة السويس ذاتها عام ١٣٩٥هـ/ ١٩٧٥م .

ويبلغ عدد سكان المدينة حوالي نصف مليون نسمة تقريباً يعملون في العديد من أوجه النشاط الاقتصادي وخاصة في التجارة والصناعة .

[٢٢٩] بورت كيلانج Port Kelang

مدينة وميناء هام في جنوب غرب شبه جزيرة مالقا الماليزية، تقع

جنوب غرب العاصمة كوالالمبور وعلى مسافة حوالى ٣٠ كم منها، وتعتبر المدينة كذلك ميناء تجارياً نشطاً في شبه الجزيرة يتصل بخطوط مواصلات حديدية مع العاصمة، والعديد من مدن ماليزيا الأخرى.

وقد وصل الإسلام المدينة وانتشر فيها على مر السنين وخاصة عن طريق التجارة المزدهرة بينها وبين التجار الهنود والصحافيين المسلمين.

والمدينة من المدن التجارية والصناعية، وخاصة في منتجات المطاط والصلب وزيت النخيل.

[٢٣٠] بورت ولد Port Weld

مدينة في منتصف غرب شبه جزيرة مالقا الماليزية. تقع جنوب الحدود مع تايلاند بحوالى ٢٠٠ كم، وشمال العاصمة كوالالمبور بحوالى ٣٠٠ كم تقريباً.

وتعد المدينة ميناء ماليزياً هاماً على مضيق ماليزيا البحري، وتتصل بخطوط مواصلات برية وحديدية مع العديد من مدن شبه الجزيرة. وقد وصل الإسلام المدينة وانتشر فيها عن طريق التجار من الهند وعمان.

والمدينة من المدن التجارية والصناعية وخاصة في منتجات المطاط والصلب وزيت النخيل.

[٢٣١] بوروجيرد (Broujerd) Burujird

مدينة في وسط جنوب غرب إيران، تقع شمال مدينة ديزفول بنحو ٢٠٠ كم.

وتتصل بها وبغيرها من مدن البلاد بطرق مواصلات برية طويلة، وقد دخلها الإسلام في القرن الأول الهجري (السابع الميلادي) بعد انتصار العرب على الفرس في موقعة نهاوند.

ويعمل سكان المدينة البالغ عددهم حوالى ٣٠٠ ألف نسمة في عدد

من أوجه النشاط الاقتصادي وخاصة في صناعة المنسوجات والحريير والسجاد وبعض الصناعات الخفيفة.

[٢٣٢] بورومو Boromo

مدينة في جنوب غرب فولتا العليا، تقع على مسافة متساوية تقريباً بين مدينتي أواجادوجو العاصمة ومدينة بوبو ديولاسو ثاني أكبر المدن (حوالي ٢٠٠ كم).

وقد انتشر الإسلام بالمدينة منذ عهد امبراطورية مالي الإسلامية الكبرى بغرب إفريقيا في بداية القرن الثالث عشر الميلادي (السابع الهجري) فعاشت عهداً من الازدهار حتى دخلها المحتل الفرنسي في نهاية القرن التاسع عشر. والمدينة من المدن التجارية وخاصة في منتجات الأرز والفلو السوداني والحبوب والمنجنيز.

[٢٣٣] البوسفور (Bosphorus) Bosphorus

تقع المدينة مباشرة على مضيق البوسفور الذي كان في السابق يسمى مضيق القسطنطينية بين البحر الأسود وبحر مرمرة، والذي يفصل أوروبا عن آسيا الصغرى.

ويرجع تأسيس المدينة إلى عهد الإمبراطورية البيزنطية، وقد دخلها الإسلام بواسطة الأمير سليمان باشا أكبر أبناء السلطان العثماني أورخان، وذلك عام ٧٥٨هـ/١٣٥٧م والذي عبر المضيق وفتح الثغر الهام.

[٢٣٤] بوسه Boussa (Bussa)

مدينة قديمة وعريقة بوسط غرب نيجيريا، تقع على نهر النيجر وإلى الغرب منه، عند سد كاينجي Kainji، والمدينة تبعد عن مدينة لاجوس العاصمة بحوالي ٤٠٠ كم وإلى الشمال منها. ويذكر أن منجو بارك Mungo Park، المكتشف الجغرافي المعروف كان قد مات في تلك المدينة عام ١٨٠٥م.

وكان الإسلام قد دخل مناطق نيجيريا منذ القرن الثاني عشر الميلادي (السادس الهجري) عن طريق قوافل التجار من شمال إفريقيا ومالي وسنغاي بغرب إفريقيا وانتشر فيها حتى أصبح الديانة الأولى هناك. ويعمل سكان المدينة في التجارة والصناعة وخاصة في منتجات الزيوت والصناعات الغذائية والمنسوجات والكاكاو وغيرها. ويبلغ عددهم حوالي ١٠٠ ألف نسمة تقريباً.

[٢٣٥] بوسو Bousso

مدينة في جنوب تشاد تقع على نهر بحر السلامات وعلى بعد حوالي ٢٥٠ كم جنوب شرق العاصمة نجامينا. وقد دخلها الإسلام تدريجياً منذ القرن الأول الهجري عن طريق التجار العرب والبربر بشمال إفريقيا، وشهدت عصر ازدهار كبير إبان عهد امبراطورية كانم الإسلامية بوسط إفريقيا جنوب الصحراء.

والمدينة من المدن التجارية وخاصة في القطن والملح وبعض الصناعات اليدوية.

[٢٣٦] بوشانان Buchanan

هي ثاني أكبر وأهم مدن جمهورية ليبيريا، تقع وسط الساحل الليبيري المطل على المحيط الأطلنطي، وإلى الشرق من مدينة مونروفيا العاصمة التي تبعد عنها بحوالي ١٠٠ كم.

وتتصل المدينة بطرق مواصلات برية وحديدية عديدة بمدن البلاد الأخرى. والمعروف أن الإسلام قد وصل أرض ليبيريا من المغرب عن طريق التجار المسلمين، ولكنه انتشر فيها إبان عهد دولة مالي الإسلامية الكبرى بغرب إفريقيا.

والمدينة من المدن الهامة تجارياً وخاصة في المنتجات الزراعية والصناعات الغذائية والمطاط والأخشاب والبن والكاكاو والسكر.

[٢٣٧] بوسير Bousir

مدينة مصرية عريقة على مقربة من الجيزة غرب النيل، يذكر أن بها
أثرين لنبيين كريمين، الأول هو مسجد النبي يوسف الصديق ﷺ والذي
مكث به حوالى سبع سنين (سجن قضى به سبع سنين سجنًا ظلمًا، وتحول
إلى مسجد بعد أن نصره الله تعالى على من ظلمه) وكان الله القدير يرسل إليه
الوحي المبارك هناك وقد عرفه المصريون مكانًا مشهوراً بإجابة الدعاء. أما
الأثر الثاني فهو مسجد موسى ﷺ، والذي يعرف بمسجد موسى... وبين
الأثرين تل كبير رملي.

[٢٣٨] بولاو بينانج: Pulau Pinang (جورج تاون George Town)

أهم مدينة ماليزية في شبه جزيرة مالتا. تقع وسط جزيرة في غرب شبه
الجزيرة وتبعد عنها بحوالى خمسة كيلو مترات وفيها مطار دولي كبير. وتبعد
المدينة عن العاصمة كوالالمبور بحوالى ٢٧٠ كم وإلى شمالها الغربي.
وقد وصل الإسلام المدينة عن طريق التجار المسلمين من الهند
وعمان، ولكن رسوخه حل مع ظهور إمبراطورية المغول الهندية الإسلامية.
والمدينة تعد من المدن التجارية والصناعية وخاصة في منتجات المطاط
والصلب وزيت النخيل والتوابل وبعض الصناعات.

[٢٣٩] بولجاتانجا Bolgatanga

مدينة كبرى في أقصى شمال جمهورية غانا بغرب إفريقيا. تقع جنوب
الحدود مع جمهورية فولتا العليا بحوالى ٣٠ كم، وتبعد عن العاصمة أكرا
بحوالى ٧٠٠ كم وتتصل بها وبغيرها من مدن غانا بطرق برية عديدة.
وجدير بالذكر أن الإسلام كان قد دخل المنطقة في العصور الأولى مع
قوافل التجار من شمال إفريقيا، ولكنه انتشر فيها بحلول القرن الثالث عشر

الميلادي (السابع الهجري) في عهد دولة مالي الإسلامية الكبرى بغرب إفريقيا.

ومدينة بولجاتانجا من المدن التجارية المزدهرة وخاصة في منتجات البن والكاكاو، وفيها بعض الصناعات الخفيفة واليدوية.

[٢٤٠] بولدر Buldur (بوردر Burdur)

مدينة معروفة في وسط جنوب غرب تركيا الآسيوية في ولاية قونية، تشتهر بصناعة المنسوجات والملابس وصناعة الجلود والصباغة.

تبعد عن مدينة قونية بحوالي ٢٠٠ كم وإلى الغرب منها، وتتصل بها وبغيرها من مدن البلاد بطرق مواصلات برية عديدة. والمدينة تقع على مقربة من عدة بحيرات طبيعية مما يجعلها واحدة من المدن السياحية الجيدة بتركيا، ويبلغ عدد سكانها حوالي ١٢٠ ألف نسمة.

[٢٤١] بولهار Bulhar

مدينة في شمال شرق الصومال على البحر الأحمر، تبعد عن مدينة بربرة بحوالي ٧٠ كم وإلى الغرب منها، وتتصل بها وبمدن صومالية أخرى بطرق مواصلات برية ممتدة. دخلها الإسلام منذ القرن الأول الهجري (السابع الميلادي) ولكنه انتشر فيها في القرن الثالث الهجري (العاشر الميلادي)، وقد شهدت عصور ازدهار طويلة إلى أن أقامت بريطانيا بها مستعمرة تابعة لها منذ عام ١٣٠٣هـ / ١٨٨٥ م.

ويعمل سكان المدينة في عدد من الأنشطة الاقتصادية، وخاصة تجارة الحبوب والغلل والسكر والموز وبعض الصناعات اليدوية الخفيفة.

[٢٤٢] بولى Boli (بولو Bolu)

مدينة معروفة في أقصى شمال غرب القسم الآسيوي من تركيا تقع جنوب البحر الأسود بحوالي ٥٠ كم، في وادي كاستاموني، وعلى مقربة منها

هناك أنقاض مدينة بيسيونيوم Bithynium، والعديد من ينابيع المياه الطبيعية التي تستخدم للاستشفاء الطبيعي.

وتقع المدينة إلى الشمال الغربي من مدينة أنقره بحوالى ١٥٠ كم، وتتصل بها وبغيرها من مدن تركيا الآسيوية بطرق مواصلات برية ممتدة. ويبلغ عدد سكانها حوالى نصف مليون نسمة يعملون في العديد من مجالات النشاط الاقتصادي.

[٢٤٣] بومباي Bombay

مدينة هندية كبرى في وسط غرب الهند، تقع على بحر العرب، وهي أهم مركز لتجارة وتصنيع القطن في الهند وترتبط بخطوط سكك حديدية نشطة مع مدن شمال وشرق وجنوب الهند.

وتعد المدينة من أجمل مدن الهند فهي محاطة ببساتين خضراء وحدائق يانعة، وكانت ولا تزال مركزاً نشطاً للتجارة بين مسلمي الهند والعالم العربي على مدى قرون عدة، علاوة على أن فيها شواطئ سياحية جيدة.

وقد دخل الإسلام المدينة في القرن الخامس الهجري على يد الدولة الغزنوية وانتشر فيها على نطاق واسع في عهد الدولة المغولية الإسلامية بالهند.

ويعيش في المدينة اليوم حوالى ١٠ ملايين نسمة يعملون في العديد من الأنشطة التجارية والصناعية.

[٢٤٤] بونا Bona (عنايه Annaba)

مدينة جزائرية عريقة أسسها الفينيقيون في القرن الثامن عشر قبل الميلاد على ساحل شمال شرق الجزائر بحوالى ٥٠٠ كم، وأسموها بونا، وهي مدينة بها العديد من الحقول والبساتين الخصبة، وفيها مصنع كبير للفولاذ، وميناء تجاري هام على مقربة من مصب نهر سيباو. وتصدر المدينة: الحديد،

والفوسفات والزيتون، ويعيش بها حوالي ١,٢ مليون نسمة يعملون في العديد من أوجه النشاط الاقتصادي.

وقد كانت المدينة محطة لسفن الاحتلال الفرنسي في حقبة الاستعمار البغيضة. وميناء المدينة ممتاز وفيه تجارة مزدهرة، وهو أخذ في التوسع منذ احتلال فرنسا له عام ١٨٣٢م.

وعلى مقربة من المدينة هناك أنقاض معبد هيبو رجيس Hippo Regius الذي شيد في العصر الروماني.

[٢٤٥] بونتياك Pontianak

مدينة كبيرة في غرب جزيرة بورينو الأندونيسية، تبعد عن مدينة سينتانج بحوالي ٣٠٠كم، وإلى الشرق منها، والمدينة فيها ميناء بحري يستخدم في التبادل التجاري بين بلدان جنوب شرق آسيا والجزر الأندونيسية.

وكان الإسلام قد دخل وانتشر بين سكان جزر ومدن أندونيسيا منذ القرن الخامس عشر الميلادي (التاسع الهجري) عن طريق القوافل التجارية البحرية من الهند وعمان والجزيرة العربية حتى أصبح الديانة الأولى التي يؤمن بها ٩٠٪ من سكان أندونيسيا. ويعمل سكان المدينة بالتجارة والصناعة وخاصة في الصناعات الخفيفة والصناعات الهندسية والمعدنية والمنسوجات وتعبئة المواد الغذائية.

[٢٤٦] بونجيل Bunjil

مدينة في وسط شمال إقليم كشمير، تبعد عن مدينة سرينجار بحوالي ٢٥٠كم وإلى الشمال منها، وتتصل بها وبالكثير من مدن كشمير بطرق مواصلات برية عديدة.

وكان الإسلام قد دخل مدن كشمير في بداية القرن الخامس الهجري (الحادي عشر الميلادي) على يد محمود الغزنوي صاحب الدولة الغزنوية

الإسلامية القوية في أفغانستان وبلاد ما وراء النهر الواسعة. أما عن نشاط السكان، فيذكر أساساً في الأنشطة التجارية والصناعية، وخاصة في إنتاج المنسوجات والتوابل والحريير والصناعات الغذائية.

[٢٤٧] بوندوكو Bondoukou

مدينة هامة في وسط شرق جمهورية ساحل العاج. تقع غرب الحدود مع جمهورية غانا بحوالى عشرة كيلو مترات. وتتصل ببعض مدن غانا ومدن الكاميرون بطرق مواصلات برية عديدة. . . وتبعد عن العاصمة أبيدجان بحوالى ٣٥٠ كم.

وكان الإسلام قد انتشر في المنطقة منذ القرن الثالث عشر الميلادي (السابع الهجري) عن طريق دولة مالي الإسلامية الكبرى بغرب إفريقيا ومدينة بوندوكو من المدن التجارية الهامة، وخاصة في منتجات البن والكاكاو والمطاط والأخشاب.

[٢٤٨] بونسين Bonthein (بونتين)

مدينة وميناء معروف في أقصى جنوب جزيرة سولاويس الأندونيسية. تبعد عن مدينة باندونج بحوالى ٧٠ كم وإلى الجنوب الشرقي منها، وتتصل بها وبغيرها من مدن الجزيرة بطرق مواصلات برية ممتدة.

وكان الإسلام قد دخل وانتشر في مدن وجزر أندونيسيا منذ القرن الخامس عشر الميلادي (التاسع الهجري) عن طريق قوافل التجارة البحرية من الهند وعمان والجزيرة العربية. وهو اليوم الديانة الأولى هناك.

ويعمل سكان المدينة في الأنشطة التجارية والصناعية وخاصة في منتجات الصناعات الغذائية والمعدنية والمنسوجات والصناعات الخفيفة والهندسية.

٢٤٩] بونش Punch

مدينة في وسط جنوب إقليم كشمير على بعد حوالي ٥٠ كم شرق الحدود مع باكستان، تبعد عن مدينة سرينجار بحوالي ١٠٠ كم وإلى الجنوب الغربي منها. وقد دخلها الإسلام في بداية القرن الخامس الهجري (الحادي عشر الميلادي) على يد محمود الغزنوي صاحب الدولة الغزنوية الإسلامية القوية في أفغانستان وبلاد ما وراء النهر الواسعة.

ويعمل سكان المدينة في الأنشطة التجارية والصناعية وخاصة في إنتاج المنسوجات القطنية والحريرية والتوابل والصناعات الغذائية.

٢٥٠] بومي هيلز Bome Hils

مدينة هامة في غرب جمهورية ليبيريا بغرب إفريقيا، تبعد عن العاصمة مونروفيا بحوالي ١٠٠ كم وتتصل بها وبالعديد من المدن الليبيرية بخطوط مواصلات برية وحديدية عديدة.

والمعروف أن الإسلام قد دخل إلى أراضي ليبيريا عن طريق المغرب عبر قوافل التجار، ولكنه انتشر فيها في عهد إمبراطورية مالي الإسلامية الكبرى بغرب إفريقيا. في القرن الثالث عشر الميلادي (السابع الهجري).

والمدينة من المدن التجارية، وخاصة في منتجات المطاط والبن والكاكاو والسكر والصناعات الغذائية وصناعة الأخشاب.

٢٥١] بيت الفقيه Belt el Fakih

مدينة يمنية معروفة تقع شرق ساحل البحر الأحمر بحوالي ٣٠ كم وعلى مسافة حوالي ١٠٠ كم جنوب غرب العاصمة صنعاء، وتتصل بها وبغيرها من مدن البلاد بطرق مواصلات برية عديدة.

تقع المدينة في السهول الخضراء الخصبة غرب المرتفعات اليمنية

شمال وادي رماع، وقد دخلها الإسلام في العصور المبكرة وشهدت عصور ازدهار إسلامية ممتدة.

ويعيش في المدينة حوالي ستين ألف نسمة يعملون في عدة أنشطة اقتصادية وخاصة في تجارة الحبوب والبن والفواكه وبعض الصناعات اليدوية والخفيفة.

[٢٥٢] بيت لحم (Bethlehem (Beit-Lahm)

مدينة فلسطينية عريقة بالغة القدم تقع على بعد حوالي عشرة كيلومترات جنوب غرب القدس. تعود نشأتها إلى ألفي سنة قبل الميلاد. وكان قد ولد بها النبي داود، والنبي عيسى بن مريم (على نبينا محمد وعليهم الصلاة والسلام).

ويذكر التاريخ أن المدينة تنسب لبناتها من قبيلة لحم العربية، ثم سكنها الكنعانيون من القرن العشرين قبل الميلاد. والمدينة تقع جنوب القدس بحوالي عشرة كيلومترات، وهي من المدن التي ترتفع عن سطح البحر بحوالي ٨٠٠ متر، وهي قريبة من جبال القدس.

وقد دخلها الإسلام من عهد الخليفة عمر بن الخطاب رضي الله عنه الذي قام بزيارتها في رحلته لتوقيع اتفاق تسليم القدس الشريف من الروم للمسلمين.

وبخارج المدينة وتجاه القدس هناك، كما يذكر العرب، قبر السيدة راحيل أم يوسف الصديق عليه السلام.

والمدينة لا تزال عامرة بالآثار والتاريخ وعبق الماضي، فيها برك سليمان، ومغارة الحليب التي يذكر أنها سميت بهذا الاسم لسقوط بعض حليب رضاعة السيد المسيح من أمه السيدة مريم على أرضها.

واليوم فإن المدينة من المدن التي تعتمد على السياحة والتجارة علاوة على بيع منتجات قراها الزراعية العديدة الجيدة، والتي تخرج من بساتين وحقول خصبة منتشرة حولها، ويبلغ عدد سكانها حوالي ١٠٠ ألف نسمة.

[٢٥٣] بيتولا Bitola

مدينة في أقصى جنوب إقليم مقدونيا بجنوب يوغوسلافيا، وهي أكبر مدن الإقليم مقربة من الحدود اليونانية (حوالي عشرة كيلومترات) كما أنها تبعد عن حدود ألبانيا بحوال ٢٥ كم. وتتصل المدينة بمدن الإتحاد اليوغسلافي بطرق مواصلات برية وحديدية جيدة، كما أن نفس تلك الطرق تربطها بمدن اليونان وألبانيا على حد سواء مما يضفي عليها طابعاً دولياً نشطاً.

والمدينة والإقليم فيها أغلبية مسلمة باقية عن عهد الوجود الإسلامي العثماني والذي استمر قرابة خمسة قرون، وهي تعد من المدن التجارية النشطة وخاصة في منتجات المنسوجات والأخشاب علاوة على موقعها السياحي الممتاز.

[٢٥٤] بيجابور Bijapur

مدينة هندية كبيرة في جنوب غرب الهند، تبعد حوالي ٢٥٠ كم شرق شواطئ بحر العرب. وقد دخلها الإسلام في عهد الدولة الغزنوية في بداية القرن الخامس الهجري (الحادي عشر الميلادي)، وفيها العديد من الآثار الإسلامية. ويعيش بها حوالي ٤٠٠ ألف نسمة يعملون في العديد من أوجه النشاط التجاري والصناعي بالهند.

[٢٥٥] بيجلجينا Bijeljina

مدينة في أقصى شمال شرق جمهورية البوسنة على مقربة من الحدود مع جمهورية الصرب، وتتصل بمدن البوسنة الأخرى بشبكة مواصلات جيدة، وكذلك مع العديد من مدن الإتحاد اليوغسلافي.

والمعروف أن الإسلام قد دخل المدينة - مثلها في ذلك مثل مدن البوسنة الأخرى - في القرن التاسع الهجري بواسطة الأتراك العثمانيين، وانتشر فيها حتى أصبح غالبية سكانها مسلمين.

وقد عانت المدينة من آثار الحرب الأهلية في أعوام ١٩٩٢ - ١٩٩٥ ، واضطر عددٌ منهم للهجرة خارج ديارهم .

والمدينة من المدن التجارية وخاصة في منتجات الأخشاب والمنسوجات واستخراج المعادن وتصنيعها، علاوة على أن فيها عدداً من المنتجعات السياحية الهادئة ويصل عدد سكانها حوالى ٣٠٠ ألف نسمة .

[٢٥٦] بيدبا Bida

مدينة كبرى في وسط غرب نيجيريا، تقع على بعد حوالى ٤٠٠ كم شمال شرق العاصمة لاجوس، وتتصل بها وبغيرها من مدن البلاد بطرق مواصلات برية وحديدية عديدة .

والمعروف أن الإسلام كان قد دخل مناطق نيجيريا منذ القرن الثامن عشر الميلادي (السادس الهجري) عن طريق القوافل التجارية من شمال إفريقيا ومالي وسنغاي وانتشر فيها حتى أصبح الديانة الرئيسية للبلاد ويعمل سكان المدينة في التجارة والصناعة وخاصة في منتجات الزيوت والكاكاو والمنسوجات والصناعات الغذائية وغيرها، ويبلغ عددهم حوالى ٨٠٠ ألف نسمة .

[٢٥٧] بيبرا Beira

مدينة هامة في منتصف الساحل الشرقي لجمهورية موزمبيق بشرق إفريقيا المطل على المحيط الهندي . تقع شمال مدينة سفالة التاريخية العريقة بحوالى ١٥٠ كم، وتتصل بها وبمدن موزمبيق الأخرى بطرق برية عديدة . وقد دخل الإسلام المدينة منذ القرن العاشر الميلادي (الرابع الهجري) وأخذ في الانتشار التدريجي فيها حتى غدت مركزاً إسلامياً تجارياً هاماً له علاقات واسعة مع مدن شرق إفريقيا الأخرى علاوة على الجزيرة العربية وسلطنة عمان والهند الإسلامية .

والمدينة من المدن التجارية الهامة في موزمبيق ويعيش فيها حوالى

٣٠٠ ألف نسمة يعملون في صناعة المنتجات الغذائية والبوكسيت والقطن والشاي والسكر والفحم.

[٢٥٨] بيرم علي Bayram Ali

مدينة معروفة في جنوب جمهورية تركمانستان بآسيا الوسطى، تقع على بعد حوالي ٢٠٠ كم شرق مدينة عشق آباد العاصمة، وتتصل بها وبغيرها من مدن البلاد بطرق مواصلات برية وحديدية طويلة. وقد دخلها الإسلام في القرن الأول الهجري (السابع الميلادي) على عهد الدولة الأموية، وشهدت عصور ازدهار واستقرار ممتدة، وخاصة على زمن الدولة السلجوقية القوية بآسيا الوسطى. وفي القرن التاسع عشر الميلادي (الثالث عشر الهجري) احتلها الروس القيصرية، ثم ضمها الإتحاد السوفييتي إلى إمبراطوريته بعد قيام الثورة الشيوعية وحتى تفككه عام ١٤١٢ هـ، ١٩٩١ م، فاستقلت تركمانستان وأصبحت من المدن الكاملة السيادة.

[٢٥٩] بيرني Birni

مدينة في جنوب شرق جمهورية النيجر، تقع على الحدود مع جمهورية نيجيريا، وتبعد عن العاصمة نيامي بحوالي ٣٠٠ كم، وتتصل بها وبغيرها من مدن البلاد بطرق مواصلات برية عديدة.

والمعروف أن الإسلام قد دخل مناطق النيجر بعد انتصار دولة المرابطين بشمالي إفريقيا على إمبراطورية غانا جنوب الصحراء عام ٤٦٩ هـ / ١٠٧٦ م فشجع ذلك السكان على اعتناق الإسلام وقد تابعت الدول الإسلامية في المنطقة حيث شهدت النيجر ازدهاراً واسعاً حتى عام ١٩٠٠ م عندما احتلتها فرنسا ذلك الاحتلال الذي استمر حتى عام ١٩٦٠ م (عام الاستقلال).

والمدينة من المدن التجارية وخاصة في منتجات الحبوب والقطن وال فول السوداني والفحم، ولكن دخل الفرد بها لا يزال منخفضاً ولا يتجاوز ٣٥٠ دولاراً.

[٢٦٠] بيروت Beirût

أهم مدينة تجارية في لبنان، وهي العاصمة العريقة التي تبعد عن مدينة دمشق (عاصمة سوريا) بحوالى ١٠٠ كم فتحها العرب عام ١٥هـ / ٦٣٦م، وذلك بعد انتصارهم في موقعة أجنادين بقيادة عمرو بن العاص على قوات الروم البيزنطيين بقيادة أرطوبون.

وفي العصور الوسطى احتل الصليبيون المدينة عام ٥٠٣هـ / ١١١٠م بعد أن أحدثوا مذبحه مروعة لأهلها المسلمين العزل، ثم قاموا بتحسين المدينة وبقوا بها حتى عام ٦٩٠هـ / ١٢٩١م عندما حررها الجيش المملوكي على عهد السلطان الأشرف خليل بن قلاوون.

وفي العهد العثماني تعرضت المدينة لقصف البحرية الأوربية عام ٩٢٥هـ / ١٥١٩م وأدى العدوان إلى قتل الأبرياء، وتحطيم الأحياء العامرة، وإغراق السفن العثمانية التي كانت تستخدم لدعم السيطرة العثمانية على جنوب أوروبا. وفي العصر الحديث تمكنت قوات الجيش العدواني الإسرائيلي من محاصرة المدينة عام ١٤٠٣هـ / ١٩٨٢م إلا أنها ارتدت عنها بعد الخسائر الكبيرة في صفوفهم.

والمدينة من المدن التجارية الكبرى خاصة في المجال السلعي والسياحي والاستثماري، وهي قريبة من المنتجعات السياحية في بحدون وصوفر وحمانا، ويعيش بها الآن حوالى ١,٣ مليون نسمة يعملون في العديد من أوجه النشاط الصناعي والتجاري والخدمي.

[٢٦١] بيزرت Bizerte بنزرت (Binzert)

مدينة ساحلية وميناء عريق من موانئ تونس، في شمال البلاد وتطل على البحر المتوسط، وعلى مسافة حوالى ٥٥ كم شمال غرب تونس العاصمة.

تقع المدينة في مكان تحوطه بساتين الفاكهة وأشجار الزيتون علاوة

على حقول خضراء للحبوب والغلال، وكانت من بقايا المدن البيزنطية القديمة في شمال إفريقيا التي دخلها العرب على عهد الخليفة الأموي معاوية بن أبي سفيان عام ٤٧هـ / ٦٦٨م.

وقد شهدت المدينة عصور ازدهار إسلامية عديدة وخاصة في عهد الدولة الحفصية، ولكنها فيما بعد تعرضت للأطماع الفرنسية منذ عام ٩٨٧هـ / ١٥٧٩م والتي تطورت إلى احتلال في القرن التاسع عشر الميلادي (الثالث عشر الهجري).

تقع المدينة على الطريق البري الساحلي الطويل الذي يمتد إلى المدن الشمالية الساحلية الليبية في الشرق ويبلغ عدد سكانها حوالي ربع مليون نسمة يعملون في العديد من أوجه النشاط الاقتصادي.

[٢٦٢] بيساو Bissau

هي عاصمة غينيا بيساو (غينيا البرتغالية سابقاً)، يبلغ عدد سكانها حوالي ٢٠٠ ألف نسمة.

تقع المدينة في منتصف غرب البلاد وتطل على شواطئ أرخبيلي متصل بالمحيط الأطلنطي.

والمعروف أن الإسلام قد أخذ في الانتشار في غينيا عن طريق شمال إفريقيا منذ القرن الثالث الهجري، ويشكل المسلمون حوالي ثلث عدد السكان، ويعملون في عدد كبير من الأنشطة الاقتصادية وخاصة في التجارة.

وفي منتصف القرن الخامس عشر سيطرت البرتغال على المنطقة (غرب إفريقيا) وشرعت في خطف السكان لبيعهم عبداً في أسواق العالم الجديد (الأمريكتين) وذلك على مدى مائتي عام عندما أخذوا يستوطنون في مدن غينيا بيساو.

وفي القرن التاسع عشر بدأ الكفاح ضد الاستعمار إلى أن نال الشعب الاستقلال عام ١٩٧٤م.

[٢٦٣] بيشاور Peshawar

مدينة باكستانية كبرى في شمال باكستان تقع على بعد حوالي ٥٠ كم شرق الحدود مع أفغانستان، وتتصل بالعديد من المدن في المنطقة بطرق مواصلات برية وحديدية ممتدة.

والمدينة تقع على نهر بارا Bara على مقربة من مدخل ممر خيبر Khaibar، وهي مدينة نشطة تجارياً وخاصة بتبادلها التجاري مع أفغانستان ووسط آسيا. وكانت مركزاً عسكرياً وخاصة إبان فترة الاحتلال البريطاني لها. وقد عاشت المدينة عصر ازدهار كبير إبان حكم الدولة الغزنوية ببلاد ما وراء النهر، ومنذ بداية القرن الخامس الهجري... ويعيش في المدينة حوالي ١,٥ مليون نسمة يعملون في عدد كبير من الأنشطة الاقتصادية والتجارية.

[٢٦٤] بيكالونجان Pekalongan

مدينة هامة في وسط شمال جزيرة جاوا الأندونيسية، تبعد عن مدينة سيمرانج بحوالي ١٠٠ كم وإلى الغرب منها وتتصل بها وبغيرها من مدن الجزيرة بطرق مواصلات برية وحديدية عديدة.

ويعمل سكان الجزيرة في العديد من أوجه النشاط التجاري والصناعي وخاصة في منتجات المواد الغذائية والمعدنية وصناعات النسيج والتجارة في محاصيل البن والتوابل والأرز والحبوب الأخرى.

والمعروف أن الإسلام كان قد دخل وانتشر في مدن وجزر أندونيسيا منذ القرن الخامس عشر الميلادي (التاسع الهجري) عبر قوافل التجارة البحرية من الهند وعمان والجزيرة العربية.

[٢٦٥] بيكانر Bikaner

مدينة هندية في شمال غرب الهند، تقع شرق الحدود مع باكستان

بحوالى ١٢٠ كم وإلى الشرق منها، وترتبط المدينة بمدن شمال الهند بخطوط سكك حديدية ممتدة، وكان الإسلام قد دخل المنطقة في عهد الدولة الغزنوية ببلاد ما وراء الهند في القرن الخامس الهجري (الحادي عشر الميلادي) حيث شهدت عصور ازدهار متتالية، ويصل عدد سكان المدينة إلى حوالى ٧٠٠ ألف نسمة يعملون في العديد من أوجه النشاط التجاري والصناعي.

[٢٦٦] بيكوز Beykoz

مدينة من مدن شمال غرب القسم الآسيوي من تركيا، تطل على مضيق البوسفور قبيل اتصاله بالبحر الأسود ويمر في المدينة الطريق السريع المار بالساحل الشرقي للمضيق الهام، كما تتصل بمدن المنطقة بطرق برية جيدة، وهي على بعد حوالى ٢٥ كم شمال شرق مدينة اسطنبول.

وجدير بالذكر أن مدن القسم الغربي الآسيوي من تركيا كانت قد دخلت الإسلام بعد انتصار السلاجقة على البيزنطيين في معركة ملاذكرد عام ٤٦٣ هـ / ١٠٧١ م.

والمدينة من المدن التجارية والصناعية المعروفة في تركيا، وخاصة في منتجات الآلات والدخان والمنسوجات وتصنيع المعادن والصناعات الغذائية.

[٢٦٧] بيكي Peć

مدينة تاريخية حاملة في شمال غرب إقليم كوسوفو اليوغسلافي تبعد عن الحدود الألبانية بحوالى ٢٠ كم وإلى الشرق منها، وتتصل المدينة بمدن الإتحاد اليوغسلافي بطرق برية وحديدية جيدة.

وجدير بالذكر أن الإسلام قد دخل المدينة، مثلها في ذلك مثل بقية مدن يوغسلافيا في القرن الخامس عشر الميلادي وانتشر فيها. ويعيش في المدينة أغلبية مسلمة مثلها في ذلك مثل الأقليم الذي يبلغ عدد سكانه حوالى ٢ مليون نسمة، تعود أصولهم إلى المسلمين الأتراك والألبان.

وفي العصر الحديث أعلن الإقليم استقلاله عن الإتحاد اليوغسلافي ورغبته في الانضمام إلى ألبانيا المسلمة وهي الدولة الوحيدة في العالم التي اعترفت به، ولكن الصرب رفضوا وحاصروا الإقليم منذ عام ١٩٨٩م وكانت المدينة والإقليم إبان الحكم الشيوعي اليوغسلافي يتمتعان بالحكم الذاتي، ومدينة بيكي من المدن التجارية وخاصة في منتجات المنسوجات والأخشاب والمعادن، علاوة على وجود عدد من المنتجعات السياحية فيها.

[٢٦٨] بيلا Beyla

مدينة في أقصى جنوب شرق جمهورية غينيا بغرب إفريقيا، تقع غرب الحدود مع جمهورية ساحل العاج بحوالي ٥٠ كم، وأقرب المدن إليها مدينة ماشنتا.

وقد دخل الإسلام المدينة عن طريق إمبراطورية مالي الإسلامية الكبرى بغرب إفريقيا في القرن الثالث عشر الميلادي (السابع الهجري)، وانتشر بين سكانها حتى احتلتها فرنسا في منتصف القرن التاسع عشر الميلادي. والمدينة من المدن التجارية، وخاصة في إنتاج وتجارة الموز والأناناس والأرز والحبوب والبوكسيت.

[٢٦٩] بيند دادان خان Pind Dadan Khan

مدينة في أقصى شمال باكستان على بعد حوالي ٢٠٠ كم شمال غرب لاهور، تتصل بمدن المنطقة عبر شبكة الطرق الحديدية، وقد دخلها الإسلام في عهد الدولة الغزنوية ببلاد ما وراء النهر في بداية القرن الخامس الهجري (الحادي عشر الميلادي) حيث شهدت عصور ازدهار متتالية. ويصل عدد سكان المدينة إلى حوالي ١٠٠ ألف نسمة يعملون في عدد من مجالات النشاط الاقتصادي.

[٢٧٠] بيو Biu

مدينة في شرق نيجيريا تقع شمال الحدود الدولية مع الكاميرون

بحوالى ٢٠٠ كم، وتتصل المدينة بمدن نيجيريا الأخرى بطرق مواصلات برية عديدة ممتدة.

وكان الإسلام قد دخل مناطق نيجيريا منذ القرن الثامن عشر الميلادي (السادس الهجري) وانتشر فيها حتى أصبح الديانة الأولى في البلاد. ويعمل سكان المدينة في التجارة والصناعة، وخاصة في منتجات الزيوت والصناعات الغذائية والمنسوجات وغيرها.

[٢٧١] تابورا Tabora

مدينة في وسط جمهورية تنزانيا الإتحادية، تقع شمال شرق العاصمة دار السلام بحوالى ٦٠٠ كم، وتتصل بها وبغيرها من مدن تنزانيا الأخرى بطرق مواصلات حديدية عديدة.

وقد دخل الإسلام المدينة في القرن العاشر الميلادي (الرابع الهجري) بواسطة العمانيين بالجزيرة العربية وانتشر فيها على مر السنين حتى غدت مركزاً تجارياً نشطاً في شرق إفريقيا وهي اليوم من المدن التجارية الهامة في تنزانيا، وخاصة في منتجات الحبوب واللحوم والدخان والصناعات الغذائية.

[٢٧٢] تاجورا Tadjoura

مدينة معروفة في وسط شرق جمهورية جيبوتي، تطل على البحر الأحمر، وتبعد عن مدينة جيبوتي بحوالى ١٠٠ كم وقد دخلها الإسلام في العصور المبكرة وأنشأ فيها العديد من المساجد ومدارس تحفيظ القرآن الكريم.

شهدت عصور ازدهار عديدة إلى أن احتلتها فرنسا عام ١٢٧٩ هـ / ١٨٦٢ م ذلك الاحتلال الذي استمر حتى بداية القرن العشرين الميلادي. ويعمل سكان المدينة حالياً في عدد من الأنشطة الاقتصادية وخاصة تلك المرتبطة بتوزيع وتجارة المحاصيل الزراعية وخاصة الحبوب والسكر والموز وبعض الصناعات اليدوية.

[٢٧٣] تازا Taza

مدينة مغربية من مدن شرق المغرب، تقع شرق مدينة فاس بمسافة حوالى ١٠٠ كم، وقد دخلت الإسلام في عهد الدولة الأموية، وبواسطة موسى بن نصير.

وتتصل المدينة بمدن المغرب بطرق مواصلات جيدة ويعمل سكانها في عدد من الأنشطة الاقتصادية وخاصة التجارية منها، وفي عدد من الصناعات اليدوية والخفيفة مثل الصناعات الجلدية والسجاد ويبلغ عددهم حوالى ٦٠ ألف نسمة تقريباً.

[٢٧٤] تاسيك مالايا Tasik Malaya

مدينة كبرى في وسط غرب جزيرة جاوا الأندونيسية، تبعد عن مدينة باندونج بحوالى ٨٠ كم وإلى الشرق منها، وتتصل بها وبغيرها من مدن الجزيرة بطرق مواصلات برية وحديدية جيدة ممتدة.

وكان الإسلام قد دخل وانتشر في جزر ومدن أندونيسيا منذ القرن الخامس عشر الميلادي (التاسع الهجري) عن طريق قوافل التجارة البحرية من الهند وعمان والجزيرة العربية.

والمدينة من المدن التجارية المعروفة وخاصة في إنتاج المواد الغذائية والنسيج والتوابل وبعض الصناعات الخفيفة.

[٢٧٥] تاشكومير Tashkumyr

مدينة في جنوب غرب جمهورية قرجيزيا بآسيا الوسطى، تبعد عن مدينة فرونزي بحوالى ٣٠٠ كم وإلى جنوبيها الغربي، وتتصل بها وبغيرها من مدن البلاد بطرق مواصلات برية حسنة.

وكان الإسلام قد دخل قرجيزيا في القرن الأول الهجري (السابع الميلادي) في عهد الدولة الأموية، وعاشت تلك البلاد عصور ازدهار

واستقرار ممتدة إلى أن احتلها الروس في القرن التاسع عشر الميلادي (الثالث عشر الهجري) وحتى عام ١٤١١هـ / ١٩٩٠م عندما استقلت قرجيزيا عن الإتحاد السوفييتي المنحل، لتصبح جمهورية مستقلة كاملة السيادة.

[٢٧٦] تالاس Talas

مدينة معروفة في غرب جمهورية قرجيزيا بوسط آسيا، تبعد عن مدينة فرونزي العاصمة بحوالي ٢٥٠ كم وإلى الجنوب الغربي منها، وتتصل بها وبغيرها من مدن البلاد بطرق مواصلات برية جيدة.

وكان الإسلام قد دخل قرجيزيا في القرن الأول الهجري (السابع الميلادي) في عهد الدولة الأموية، وعاشت البلاد عصور ازدهار ممتدة إلى أن احتلها الروس القياصرة في القرن التاسع عشر الميلادي (الثالث عشر الهجري) واستمر ذلك الاحتلال طوال عهد البلاشفة الشيوعيين وحتى عام ١٤١١هـ / ١٩٩٠م عندما أخذ الاتحاد السوفييتي في الانهيار والتفكك، واستقلت قرجيزيا كجمهورية كاملة السيادة عنه.

[٢٧٧] تاليوانج Taliwang

مدينة في أقصى شرق جزيرة سومباو الأندونيسية، تبعد عن مدينة تامبو بحوالي ١٠٠ كم وإلى الغرب منها، وتتصل بها بطريق بري يمر بشمال الجزيرة.

وكان الإسلام قد دخل وانتشر في مدن وجزر أندونيسيا منذ القرن الخامس عشر الميلادي (التاسع الهجري) عن طريق قوافل التجارة البحرية من الهند وعمان والجزيرة العربية حيث يؤمن به اليوم ٩٠٪ من السكان في أندونيسيا.

ويعمل سكان المدينة في العديد من أنشطة التجارة والصناعة وخاصة في صناعات المواد الغذائية والمنسوجات والمعادن والصناعات الهندسية والخفيفة.

[٢٧٨] تامبو Tambo

مدينة في أقصى شرق جزيرة (سومباو) الأندونيسية، تبعد عن مدينة تاليوانج بحوالى ١٠٠ كم وإلى الشرق منها، وتتصل بها بطريق بري يمر بشمال الجزيرة.

وكان الإسلام قد دخل المدن الأندونيسية منذ القرن الخامس عشر الميلادي (التاسع الهجري) عن طريق قوافل التجار الآتية من الهند وعمان والجزيرة العربية، وهو الآن الديانة الأولى في البلاد.

ويعمل سكان مدينة تامبو في العديد من أوجه النشاط التجاري والصناعي وخاصة في منتجات المواد الغذائية والتوابل والأرز والصناعات الخفيفة والمنسوجات وغيرها.

[٢٧٩] تانجا Tanga

مدينة هامة في شرق جمهورية تنزانيا الاتحادية، تقع جنوب الحدود مع كينيا بحوالى ٥٠ كم، ومن العاصمة دار السلام بحوالى ٢٠٠ كم وإلى الشمال منها، وتتصل بها وبمدن تنزانيا الأخرى بطرق مواصلات برية وحديدية عديدة.

وقد دخل الإسلام المدينة في القرن العاشر الميلادي (الرابع الهجري) بواسطة العمانيين في الجزيرة العربية وانتشر فيها على مر السنين حتى غدت مركزاً تجارياً نشطاً في شرق إفريقيا وهي اليوم من المدن التجارية الهامة وخاصة في منتجات الحبوب واللحوم والدخان ومن الصناعات الغذائية.

[٢٨٠] تانجونج Tanjung

مدينة في جنوب شرق جزيرة بورنيو الأندونيسية، تبعد عن مدينة بانچارماسين بحوالى ٢٠٠ كم وإلى الشمال الشرقي منها، وتتصل بها وبغيرها من مدن الجزيرة بطرق مواصلات برية ممتدة.

وكان الإسلام قد دخل وانتشر بين سكان مدن وجزر أندونيسيا منذ القرن الخامس عشر الميلادي (التاسع الهجري) عن طريق قوافل التجار من الهند وعمان والجزيرة العربية.

ويعمل سكان المدينة في الأنشطة التجارية والصناعية المختلفة وخاصة في صناعات المواد الغذائية والمنسوجات والمعادن والتوابل والبن.

[٢٨١] تانجونج كارانج Tanjung karang

مدينة كبيرة في أقصى جنوب شرق جزيرة سومطرة الأندونيسية، تبعد عن مدينة بالم بانج بحوالى ٣٥٠ كم وتتصل بها وبغيرها من مدن الجزيرة بطرق مواصلات برية وحديدية ممتدة.

ويعمل سكان المدينة بالتجارة والصناعة وخاصة في منتجات المعادن والصناعات الهندسية والخفيفة والصناعات الغذائية والمنسوجات والتوابل والبن.

وكان الإسلام قد دخل وانتشر بين سكان مدن أندونيسيا منذ القرن الخامس عشر الميلادي (التاسع الهجري) عن طريق قوافل التجارة البحرية من الهند وعمان والجزيرة العربية حيث لقي قبولاً حسناً، وحيث غدا الديانة الأولى التي يؤمن بها ٩٠٪ من السكان.

[٢٨٢] تانجيل Tangail

مدينة متوسطة الحجم في وسط بنجلاديش تبعد عن مدينة دكا العاصمة بحوالى ١٠٠ كم وإلى الشمال الغربي منها، وتتصل بها وبغيرها من مدن البلاد بطرق مواصلات برية عديدة. ويعمل سكان المدينة في العديد من أوجه النشاط الاقتصادي وخاصة في إنتاج المنسوجات والحريز والصناعات الغذائية واليدوية الخفيفة.

وكان الإسلام قد انتشر بين سكان مدن بنجلاديش بحلول القرن الخامس الهجري (الحادي عشر الميلادي) عن طريق الدولة الغزنوية ببلاد ما وراء النهر حيث أصبح الدين الرئيسي للسكان هناك.

[٢٨٣] تاندو آدم Tando Adam

مدينة باكستانية تقع شمال شرق مدينة حيدر آباد بنحو ٧٠ كم وتتصل بها وبغيرها من مدن البلاد بطرق حديدية ممتدة.

وقد انتشر الإسلام بين سكان المدينة في بداية القرن الخامس الهجري (الحادي عشر الميلادي) في عهد الدولة الغزنوية ببلاد ما وراء النهر حيث عاشت عصر ازدهار حضاري كبير.

ويعمل سكان المدينة في عدد من أوجه النشاط الاقتصادي وخاصة في مجال إنتاج المنسوجات والحريز وبعض الصناعات الغذائية واليدوية الخفيفة.

[٢٨٤] تاندو محمد Tando Mohammed

مدينة في جنوب باكستان تقع على مسافة حوالى ٥٠ كم جنوب شرق مدينة حيدر آباد، وتتصل بها وبغيرها من مدن البلاد بطرق حديدية ممتدة.

وقد انتشر الإسلام في المدينة منذ بداية القرن الخامس الهجري (الحادي عشر الميلادي) في عهد الدولة الغزنوية ببلاد ما وراء النهر حيث عاشت عصر ازدهار حضاري واسع، مثلها في ذلك مثل بقية مدن باكستان.

ويعمل سكان المدينة في عدد من أوجه النشاط الاقتصادي وخاصة في مجال إنتاج المنسوجات والحريز وبعض الصناعات الغذائية وبعض الصناعات اليدوية الخفيفة.

[٢٨٥] تاهرت Tiaret

مدينة قديمة وعريقة في جمهورية الجزائر، تقع شمال شرق مدينة تلمسان بحوالى ٣٠٠ كم سكنها البربر تحت سلطة الروم البيزنطيين، وبنوا فيها حصناً منيعاً حتى دخلها الإسلام الحنيف على يد عقبة بن نافع عام ٦٤هـ / ٦٨٣م، وقد عاشت تلك المدينة عصوراً مزدهرة لموقعها الممتاز في وسط شمال الجزائر. وفي عام ١٦١هـ / ٧٧٨م، وعندما أسس عبد الرحمن

بن رستم دولته الرستمية أقام عاصمة لها في مدينة تاهرت، بعد أن شيد فيها مقر حكمه، وخط فيها أحياء جديدة وحصنها وأسماها تاهرت، كذلك. وقد قامت هذه المدينة بدور تجاري نشط كما أنها ساعدت على نشر الإسلام بين قوافل التجار الذاهبة إلى مدن إفريقيا جنوب الصحراء. وبحلول القرن الثالث الهجري غدت المدينة في غاية الازدهار والرقى والانتساع والتحسين، وأحاطتها البساتين والحقول، وكثرت فيها المساجد وكان لها أربعة أبواب، ومكتبة عظيمة تسمى المعصومة، فيها ٣٠٠ ألف كتاب.

وقد دخلها الفاطميون فيما بعد عام ٢٩٦هـ / ٩٠٩م، وبعدهم بنو حماد في القرن الخامس الهجري، ولشدة إعجاب الناس بها وصفها بعض الرحالة بأنها عراق المغرب. ويبلغ عدد سكان المدينة حوالى ١٠٠ ألف نسمة تقريباً.

[٢٨٦] تاهشنج Tahcheng

مدينة هامة في أقصى شمال غرب إقليم تركستان الصينية بغرب الصين، تبعد عن الحدود مع جمهورية كازاخستان بحوالى ٢٠ كم، وتبعد عن مدينة شيخو بحوالى ٢٥٠ كم وتتصل بهما وبغيرهما من مدن الإقليم بطرق مواصلات برية وحديدية عديدة.

وكان الإسلام قد دخل وانتشر في مدن الإقليم منذ القرن الأول الهجري (السابع الميلادي) في عصر الدولة الأموية المزدهر، وشهدت المدينة بعد ذلك عصور ازدهار ممتدة إلى أن احتلتها الصين في القرن التاسع عشر الميلادي وتشتهر المدينة بصناعة المنسوجات القطنية والحريية والسجاد.

[٢٨٧] تاييس Thies

مدينة كبرى في وسط غرب جمهورية السنغال، تبعد عن العاصمة داكار بحوالى ٥٠ كم وإلى الشرق منها، وتتصل بها وبغيرها من مدن السنغال بطرق مواصلات برية وحديدية عديدة.

وقد دخل الإسلام مناطق السنغال في العصور الإسلامية المبكرة مع التجار من شمال إفريقيا، ولكنه انتشر فيها في عهد دولة المرابطين بالمغرب ومنذ القرن الحادي عشر الميلادي (الخامس الهجري) حيث اعتنقه السكان وقد احتلت المدينة من قبل البرتغاليين ثم الفرنسيين وحتى نالت السنغال الاستقلال عام ١٩٦٠م.

يعيش في المدينة حوالي ١٨٠ ألف نسمة يعملون بالتجارة أساساً وخاصة في منتجات الصناعات الغذائية والبقول السوداني والأرز والفوسفات.

[٢٨٨] تبريز Tabriz

مدينة عريقة كانت في الماضي عاصمة لأذربيجان التي كانت تابعة لإيران وكانت بعد ذلك عاصمة الدولة الأبخازية (في إيران والعراق) والتي أسسها هولوكو خان منذ منتصف القرن السابع الهجري وحتى عام ٧٣٦هـ / ١٣٣٦م وهي الآن من أشهر مدن إيران، وهي من المدن المرتفعة بحوالي ١,٥ كم عن سطح البحر، وتطل على نهر أجي Aji قبل أن يصب في بحيرة أروميه بحوالي ٧٠ كم.

والمدينة من المدن المزدهرة تجارياً وهي مركز للتجارة وخاصة في السجاد والفاكهة المجففة والقطن والجلود.

ومن أشهر آثارها الإسلامية المسجد الجامع الذي بناه علي شاه تاج الدين عام ٧٢٢هـ / ١٣٢٢م والمسجد له جدران عالية وأربعة أيوانات يغطيها الخزف من الداخل، وهناك المسجد الأزرق الذي بني عام ٨٧٠هـ / ١٤٦٥م والذي تغطي جدرانه النقوش الإسلامية الجميلة وعليها تسبيح بأسماء الله الحسنى.

وعلى مقربة من المدينة التي اتخذها الصفويون عاصمة لهم هزم العثمانيون الشاه إسماعيل الصفوي في معركة جالديران المشهورة عام ٩١٠هـ / ١٥١٤م.

ويعيش في المدينة اليوم حوالي ٢ مليون نسمة يعملون في عدد واسع من أوجه النشاط الاقتصادي التي تلبى حاجات سكانها.

[٢٨٩] تبسة Tebessa

مدينة جزائرية معروفة في أقصى شرق الجزائر على مقربة من الحدود التونسية، تبعد عن مدينة الجزائر بحوالى ٤٥٠ كم وتتصل بها وبغيرها من مدن الجزائر بطرق مواصلات برية وحديدية طويلة ممتدة. وعلاوة على ذلك تتصل المدينة بمدن تونسية عديدة بطرق مواصلات برية وحديدية عديدة كذلك.

تقع مدينة تبسة على مقربة من الجزء الجنوبي الشرقي لجبال أطلس أو ما يسمى منطقة جبال تبسة.

وقد شهدت هذه المدينة سلسلة من عهود الازدهار في العصور الوسطى وخاصة في عهد دولتي المرابطين والموحدين، ولكنها احتلت من قبل القوات الفرنسية في القرن التاسع عشر الميلادي (الثالث عشر الهجري). يبلغ عدد سكان المدينة حالياً حوالى ٤٠٠ ألف نسمة تقريباً.

[٢٩٠] تبوك Tabük

مدينة في شمال المملكة العربية السعودية لها تاريخ حافل في بداية الإسلام وهي ترتبط بشبكة طرق جيدة بالعديد من مدن المملكة العربية السعودية، وقد حدثت فيها نهضة تعليمية وعمرانية واسعة، وفيها العديد من المساجد والحدائق والمنتزهات، وهي من المدن المزدهرة تجارياً وفيها العديد من الآثار مثل: مسجد التوبة ويدعى مسجد الرسول ﷺ حيث صلى به ﷺ عدة مرات إبان غزوة تبوك. وفي المدينة كذلك قلعة تبوك التي يقال إنها (منزل أصحاب الأيكة) الذي ورد ذكره في القرآن الكريم، وهي قلعة بالغة القدم، وفيها عين ماء تسمى عين السكر، وكذلك العديد من الحصون العثمانية.

[٢٩١] تربة Torba

مدينة يمنية هامة على رأس مضيق باب المنذب الذي يصل خليج عدن

بالبحر الأحمر، ويبلغ عرض المضيق حوالي ٣٠ كم، وفيه جزيرة بريم Perim التي تقع غرب المدينة مباشرة.

والمدينة تبعد عن مدينة عدن بحوالي ٢٠٠ كم وإلى الغرب منها وتتصل بها وبغيرها من مدن اليمن بطرق برية عديدة. وموقعها الممتاز يجعلها ميناءً تجارياً هاماً. كما أن موقعها في منطقة السهول الزراعية الخصبة يجعلها تشتهر بالمنتجات الزراعية مثل: الحبوب والفواكه والبن. وعند هذه المدينة كانت القوافل التجارية التي تنقل المسلمين إلى إفريقيا (عبر الصومال) تخرج مراراً وتكراراً ناشرة للدين الحنيف وعاملة على ازدهار التجارة مع سكان إفريقيا.

[٢٩٢] تربيزوند (Trebizond (Trabzon)

مدينة تركية معروفة في شمال البلاد تطل على البحر الأسود وعلى بعد حوالي ١٥٠ كم من الحدود مع جمهورية جورجيا وتتصل بمدن تركيا الأخرى بطرق مواصلات برية عديدة ممتدة.

وكانت المدينة تسمى في الماضي ترابيزوس Trapezus وكان فيها قلعة حصينة تدافع عنها بالرغم من حصانة موقعها الطبيعي بين التلال.

ولم يتمكن المسلمون من فتح هذه المدينة فتحاً تاماً إلا في العهد العباسي، ولكن الروم البيزنطيين بتشجيع من الأرمن كانوا يهاجمونها إلى أن تمكن السلاجقة من هزيمة البيزنطيين في موقعة ملازجرد عام ٤٦٣ هـ / ١٠٧١ م فتم فتح المدينة واتخذها بعض العثمانيين قصراً شتوياً لهم يقيمهم برد الشتاء أثناء فتوحاتهم بمنطقة جنوب جبال القوقاز في القرن السادس عشر الميلادي (العاشر الهجري).

ويبلغ عدد سكان المدينة حوالي نصف مليون نسمة يعملون في العديد من أوجه النشاط الاقتصادي.

[٢٩٣] تراڤنيك (Travnik)

مدينة بوسنية في وسط جمهورية البوسنة، إلى الشمال الشرقي من

مدينة سرايشفو العاصمة وبحوالى ٥٠ كم وترتبط المدينة بشبكة طرق جيدة بمدن البوسنة الأخرى .

والمعروف أن الإسلام قد دخل المدينة ومدن البوسنة ويوغسلافيا الأخرى في القرن التاسع الهجري على يد الأتراك العثمانيين، وقد انتشر فيها انتشاراً واسعاً حتى أن أغلب سكانها مسلمون وقد عانت المدينة من آثار الحرب الأهلية التي اندلعت في العقد الأخير من القرن العشرين، حتى اضطر بعض أهلها إلى مغادرة الديار بحثاً عن ملاذ آمن .

وتعد المدينة واحدة من المدن التجارية في البوسنة والهرسك وخاصة في إنتاج الأخشاب والمعادن والمنسوجات علاوة على شهرتها السياحية .

[٢٩٤] قرمز Termez

مدينة تاريخية معروفة في جنوب شرق جمهورية أوزبكستان على الحدود الدولية مع أفغانستان، تبعد عن مدينة سمرقند بحوالى ٣٠٠ كم وإلى الجنوب الشرقي منها، وتتصل بها وبغيرها من مدن البلاد بطرق مواصلات برية وحديدية ممتدة . وقد دخلها الإسلام في القرن الأول الهجري (السابع الميلادي) على عهد الدولة الأموية، وشهدت عصور ازدهار واستقرار ممتدة وكثرت فيها المساجد والمدارس الإسلامية، وولد فيها العديد من العلماء أمثال: أبو عيسى الترمذي عالم الحديث المشهور وأحد أئمة الستة (الخمسة الآخرون هم: البخاري ومسلم وأبو داود والنسائي وابن ماجه) رضي الله عنهم أجمعين . وممن ولد فيها كذلك الصوفي المعروف أبو بكر محمد بن عمر الوراق الترمذي رضي الله عنه .

ولقد احتلت المدينة في القرن التاسع عشر الميلادي (الثالث عشر الهجري) من قبل الروس القيصرية، ثم ضمها الإتحاد السوفيتي لإمبراطوريته بعد قيام الثورة الشيوعية وحتى تفككه عام ١٤١١ هـ / ١٩٩٠ م .

[٢٩٥] قریم Terim

مدينة يمنية معروفة في محافظة حضرموت اليمنية، تقع شمال وادي

حضر موت، وتتصل بمدن المحافظة بخطوط مواصلات برية ممتدة. وقد دخلها الإسلام منذ العصور المبكرة، وشهدت عصور ازدهار ممتدة، ويعيش فيها حالياً حوالي ٨٠ ألف نسمة يعملون في العديد من أوجه النشاط التجاري وخاصة في تجارة الحبوب والفواكه والبن.

[٢٩٦] تشاين Tchien

مدينة هامة في شرق جمهورية ليبيريا، تقع جنوب الحدود مع جمهورية ساحل العاج بحوالي ٥٠ كم وإلى الجنوب منها، وتبعد عن العاصمة مونروفيا بحوالي ٣٠٠ كم وإلى الشرق منها، وتتصل بها وبغيرها من المدن الليبيرية بطرق مواصلات برية عديدة.

وقد دخل الإسلام أراضي ليبيريا في العصور المبكرة عن طريق المغرب مع قوافل التجار، ولكنه انتشر فيها في عهد دولة مالي الإسلامية الكبرى بغرب إفريقيا جنوب الصحراء في القرن الثالث عشر الميلادي (السابع الهجري).

والمدينة من المدن التجارية وخاصة في منتجات البن والكافوا والسكر والمطاط والصناعات الغذائية والأخشاب.

[٢٩٧] تطوان Tetuan (Tetouan)

مدينة وميناء مغربي نشط تقع على البحر المتوسط جنوب مضيق جبل طارق وهي تقع على نهر مارتيل وعلى بعد حوالي ستة كيلومترات من مصبه في البحر المتوسط، وعلى بعد حوالي ٣٥ كم من مدينة سيوتا، وكانت عاصمة المنطقة الأسبانية في المغرب وقد شهدت نشاطاً كبيراً في أثناء الحرب الأهلية الأسبانية عام ١٩٣٦ م.

والمدينة مشهورة بمعالمها المغربية والأندلسية العريقة، وكانت محط اتصال مباشر بين المغربيين والأندلسيين في العصور الوسطى، وفيها اليوم مراكز علمية وحضارية وثقافية عديدة تساعد على استمرار تطور المغرب.

وقد احتل المدينة الأسبان عام ١٤٠١م، وذلك بسبب التعصب الديني والنهب الاقتصادي.

والمدينة لها موقع ممتاز في السهول الزراعية الخصبة التي تكثر فيها البساتين والحقول في إقليم الريف المغربي، والتي تصدر كميات كبيرة من منتجاتها عبر ميناء مدينة مليلة المحتل إلى أسبانيا والبرتغال ودول أخرى ويبلغ عدد سكانها حوالى نصف مليون نسمة تقريباً.

[٢٩٨] تعز Taizz

مدينة يمنية عريقة في جنوب اليمن تبعد عن مدينة عدن بحوالى ١٥٠ كم وإلى الشمال منها، ومن مدينة صنعاء بحوالى ٢٠٠ كم وإلى الجنوب منها. وتتصل بهما وبغيرهما من المدن اليمنية بطرق مواصلات برية عديدة.

والمدينة تحيطها التلال التي ترتفع حوالى ثلاثة آلاف متر فوق سطح البحر وهي تلال خضراء مثمرة لكثرة البساتين فيها، وفي المدينة منتزه جديد ضخم للسياحة يسمى منتزه الشيخ زايد (حيث قامت حكومة دولة الإمارات العربية المتحدة بإنشائه ليكون منتزهاً لسكان وسياح المدينة فوق التلال).

ولقد دخل الإسلام الحنيف المدينة في القرن الأول الهجري، وشهدت عصور ازدهار طويلة وخاصة في عهد الدولة الرسولية التي اتخذها حاكمها على بن رسول عاصمة له منذ عام ٦٢٦هـ / ١١٢٩م.

والمدينة فيها العديد من الآثار الإسلامية وخاصة جامع المظفرية الذي ينسب ليوسف بن الأشرف عمر، وفيها قلعة تعز. ويبلغ عدد سكانها حوالى ٢٥٠ ألف نسمة تقريباً.

[٢٩٩] تكريت Tikrit

مدينة عراقية معروفة من مدن شمال العراق على نهر دجلة شمال مدينة سامراء. دخلها الإسلام في القرن الأول الهجري (السابع الميلادي) وشهدت

عصور ازدهار واسعة في عهد الدولة العباسية الأولى وفيها حصون زادت كثيراً في القرن السادس الهجري الثاني عشر الميلادي .
وأشهر من ولد في هذه المدينة السلطان الناصر صلاح الدين الأيوبي ،
الذي ولد في قلعة المدينة عام ٥٣٢هـ / ١١٣٦م .

[٣٠٠] التل الكبير Tel-elkebir

مدينة مصرية لها تاريخ حافل بالأمجاد تقع شمال شرق القاهرة بحوالى ١٠٠ كم وعلى بعد ٧٠ كم تقريباً من مدينة الإسماعيلية .
وعند مدينة التل الكبير تمكنت القوات البريطانية بقيادة الجنرال ولسلي Wolseley من هزيمة عرابي باشا وقواته في سبتمبر عام ١٨٨٢م وتمكنت من احتلال مصر بمعونة الخديوي توفيق .
والمدينة تقع على حافة الصحراء (في نهاية شرق الدلتا) ، وقد دخلها الإسلام بواسطة عمرو بن العاص الذي فتح مصر عام ١٩هـ / ٦٤٠م ولم يجد فيها مقاومة بيزنطية تذكر .
وعلى مدى التاريخ كانت المدينة من أكثر المدن التي دافعت عن مصر من أعداء الشرق .

[٣٠١] تلمسان Tlemcen

مدينة جزائرية مشهورة على مقربة من بحيرة كارار Karar بغرب الجزائر فتحها أبو المهاجر دينار عام ٥٢هـ / ٦٧٢م على زمن الخليفة الأموي معاوية بن أبي سفيان بعد معارك ضارية مع الروم البيزنطيين ، وقد اتخذها العرب حاضرة لهم وأسموها قفل العرب لحصانتها الطبيعية وموقعها الممتاز .
وقد ساعدت هذه المدينة على قيام دولة إدريس بن عبد الله في القرن الثامن الهجري ، ثم شهدت عهد الدول الفاطمية والرسومية ودولة بني زيان ودولة بني مرين ، ثم احتلها الأسبان عام ٩٥٠هـ / ١٥٤٣م واسترجعها حسن باشا العثماني عام ٩٥٧هـ / ١٥٥٠م وقد شهدت المدينة عصور ازدهار

إسلامية عظيمة، وكانت مركزاً تجارياً هاماً بين شمال إفريقيا وبلاد إفريقيا جنوب الصحراء.

وموقع المدينة يجعلها من المدن الرائعة، حيث تحيطها الحقول والبساتين الخضراء المزروعة بالفاكهة والزيتون والكرام والحبوب (وربما يتفق هذا مع إسمها الفينيقي القديم وهو بوماريا، الذي يعني أرض البساتين).

وأشهر آثارها الإسلامية مسجد تلمسان الجامع الذي بني في عهد دولة الموحدين، وهناك كذلك سورها الموحدية الباقي للآن. والمدينة علاوة على ذلك تحوي قبر الإمام أبو عبد الله السنوسي، ويعيش فيها حوالي ٦٠٠ ألف نسمة يعملون في العديد من أوجه النشاط الاقتصادي.

[٣٠٢] تلوك بتينج Teluk betung

مدينة كبيرة في أقصى شرق جزيرة سومطرة الأندونيسية، تبعد عن مدينة بالم بانج بحوالي ٣٥٠ كم وتقع إلى الجنوب الشرقي منها، وتتصل بها وبغيرها من مدن الجزيرة بطرق مواصلات برية وحديدية ممتدة.

يعمل سكان المدينة بالتجارة والصناعة وخاصة في منتجات المعادن والصناعات الهندسية والصناعات الغذائية والمنسوجات وفي تجارة البن والتوابل والأرز.

وكان الإسلام قد دخل وانتشر بين سكان مدن وجزر أندونيسيا منذ القرن الخامس عشر الميلادي (التاسع الهجري) عن طريق قوافل التجارة من الهند وعمان والجزيرة العربية.

[٣٠٣] تلي ميلي Telimele

مدينة هامة في وسط غرب جمهورية غينيا بغرب إفريقيا، تبعد عن العاصمة كوناكري بحوالي ٢٠٠ كم وإلى الشمال منها، وقد دخلها الإسلام في القرن الثالث عشر الميلادي (السابع الهجري) عن طريق إمبراطورية مالي

الإسلامية الكبرى بغرب إفريقيا وانتشر فيها حتى احتلتها فرنسا في منتصف القرن التاسع عشر الميلادي.

وتعتبر المدينة من المدن التجارية، وخاصة في منتجات الموز والأناس والحبوب والبوكسيت.

[٣٠٤] تمبينو Tempino

مدينة في وسط شرق جزيرة سومطرة الأندونيسية، تبعد عن مدينة بالم بانج بحوالي ٢٠٠ كم، وإلى الشمال الغربي منها، وتتصل بها وبغيرها من مدن الجزيرة بطرق مواصلات برية وحديدية عديدة.

وكان الإسلام قد دخل وانتشر بمدن وجزر أندونيسيا منذ القرن الخامس عشر الميلادي (التاسع الهجري) عن طريق قوافل التجارة البحرية من الهند وعمان والجزيرة العربية.

والمدينة من المدن التجارية والصناعية في أندونيسيا وخاصة في المنتجات الزراعية والبن والصناعات الغذائية والمنسوجات وبعض الصناعات المعدنية.

[٣٠٥] توتوالا Tutuala

مدينة في أقصى شرق جزيرة تيمور الأندونيسية، وهي ميناء يستخدم في التجارة بين بلدان جنوب شرق آسيا. وتتصل المدينة بمدن الجزيرة بطرق مواصلات برية ممتدة.

ويعمل سكان المدينة في الأنشطة التجارية والصناعية، وخاصة في منتجات الصناعات الغذائية والمعدنية والمنسوجات والتوابل والبن وغيرها.

وكان الإسلام قد دخل وانتشر في مدن وجزر أندونيسيا منذ القرن التاسع الهجري (الخامس عشر الميلادي) عبر قوافل التجارة البحرية النشطة في الهند وعمان والجزيرة العربية، وأصبح الآن الديانة الأولى بالبلاد التي يؤمن فيها ٩٠٪ من السكان.

[٣٠٦] Tutong توتونج

مدينة هامة في وسط غرب سلطنة بروناي، تبعد عن العاصمة بندر سري بيجاوان، بحوالى ٥٠ كم وإلى الجنوب الغربي منها. والمدينة تقع على شواطئ بحر الصين الجنوبي، وقد دخلها الإسلام في القرون الهجرية الأولى عبر التجار العرب، ويشكل المسلمون ٦٠٪ من السكان البالغ عددهم حوالى نصف مليون نسمة. والمدينة من المدن التجارية التي تتاجر في منتجات الأرز والموز، كما يمارس جانب من سكانها صيد الأسماك.

[٣٠٧] Tougan توجان

مدينة في غرب جمهورية فولتا العليا على مقربة من حدود جمهورية مالي وعلى بعد حوالى ٢٠٠ كم من مدينة أواجادوجو العاصمة. وقد دخلها الإسلام في بداية القرن الثالث عشر الميلادي (السابع الهجري) على يد إمبواطورية مالي الإسلامية الكبرى بغرب إفريقيا فشهدت عهود ازدهار ممتدة إلى أن احتلتها فرنسا في نهاية القرن التاسع عشر الميلادي (الثالث عشر الهجري). والمدينة من المدن التجارية، وخاصة في منتجات الأرز والفول السوداني والحبوب والمنجنيز.

[٣٠٨] Touggourt توجورت

مدينة جزائرية هامة من مدن شمال شرق الجزائر، تبعد عن مدينة الجزائر العاصمة بحوالى ٤٥٠ كم على الطريق البري والحديدي الواصل بينهما. تقع المدينة جنوب شرق المنحدرات الجنوبية لجبال أطلس الشرقية في منطقة السهول الزراعية الخصبة التي تكثر فيها الحقول والبساتين.

وقد شهدت المدينة عصور ازدهار ممتدة منذ عهد الدولة الفاطمية وحتى دولة بني مرين، ثم احتلتها فرنسا في القرن التاسع عشر وحتى عام ١٣٨١هـ / ١٩٦٢م عندما استقلت الجزائر. ويعمل سكان المدينة حالياً في عدد واسع من الأنشطة الاقتصادية، وقد تم ايصال المدينة بخط أنابيب نفط بطول ٢٠٠ كم مع حقل حاسي مسعود الضخم للنفط، ومن المدينة تم مد خط سكك حديدية إلى ميناء سكيكده بطول ٤٠٠ كم تقريباً لتصدير النفط. ويبلغ عدد سكان المدينة حوالي ١٢٠ ألف نسمة تقريباً.

[٣٠٩] تورفان Turfan

مدينة في وسط شمال إقليم تركستان الصينية بغرب الصين، تقع جنوب شرق مدينة أرومكي بحوالي ٢٠٠ كم وتتصل بها وبغيرها من مدن الإقليم بطرق مواصلات برية وحديدية ممتدة.

والمدينة تقع على الحافة الجنوبية لجبال تيان شان Tian shan ويبلغ عدد سكانها حوالي ٣٠٠ ألف نسمة تقريباً.

وكان الإسلام قد دخل المدينة منذ القرن الأول الهجري (السابع الميلادي) في عهد الدولة الأموية المزدهرة، وشهدت بعد ذلك عصور ازدهار ممتدة إلى أن احتلتها الصين في القرن التاسع عشر الميلادي (الثالث عشر الهجري).

وتشتهر المدينة بصناعة المنسوجات القطنية والحريية والسجاد وغيرها.

[٣١٠] توزلا Tuzla

مدينة بوسنية في شرق جمهورية البوسنة على بعد حوالي ٥٠ كم غرب الحدود مع جمهورية الصرب. وتتصل المدينة بشبكة طرق واسعة مع العديد من مدن البوسنة، ومدن الإتحاد اليوغسلافي كذلك.

والمعروف أن الإسلام قد دخل المدينة (وبقية مدن البوسنة

ويوغسلافيا) في القرن التاسع الهجري على يد الأتراك العثمانيين، وقد انتشر فيها حتى أن معظم سكانها مسلمون. وقد عانت المدينة من آثار الحرب الأهلية التي اندلعت في عام ١٩٩٢م، حتى أن بعض سكانها قد هجر الديار بحثاً عن مأوى من الأخطار.

والمدينة من المدن التجارية وخاصة في منتجات الأخشاب والمنسوجات والمعادن، علاوة على شهرتها السياحية.

[٣١١] توکات (توقات) Tokat

مدينة في الجزء الآسيوي من تركيا على نهر إيشيل إرماك Yeshil Irmak بمقاطعة سيقاس Sivas مشهورة بتجارة النحاس والجلود.

وتبعد المدينة عن مدينة أنقرة بحوالي ٣٠٠ كم، وتتصل بها وبغيرها من مدن تركيا بطرق مواصلات برية طويلة.

وقد دخل الإسلام المدينة بعد موقعة ملازجرد التي انتصر فيها السلاجقة المسلمون على الروم البيزنطيين عام ٤٦٣هـ / ١٠٧١م، وقد دخلها تيمورلنك التتري عام ٨٠٣هـ / ١٤٠٢م وبعد وفاة السلطان بايزيد العثماني تولى ابنه محمد مقاتلة التتار فاستخلص منهم هذه المدينة عام ٨٧٦هـ / ١٤٧١م.

ويبلغ عدد سكان المدينة حوالي ٨٠٠ ألف نسمة تقريباً يعملون في عدد واسع من الأنشطة الاقتصادية.

[٣١٢] توکماک Tokmak

مدينة في شمال جمهورية قرجيزيا بوسط آسيا، تبعد عن مدينة فرونزي العاصمة بحوالي ٥٠ كم وإلى الشرق منها، وتتصل بها وبغيرها من مدن البلاد بطرق مواصلات برية وحديدية جيدة.

وكان الإسلام قد دخل قرجيزيا في القرن الأول الهجري (السابع الميلادي) في عهد الدولة الأموية، وعاشت البلاد عصور ازدهار واستقرار

ممتدة إلى أن احتلها الروس القياصرة في القرن التاسع عشر الميلادي (الثالث عشر الهجري)، واستمر ذلك الاحتلال طوال عهد البلاشفة الشيوعيين وحتى عام ١٩٩٠م عندما أخذ الإتحاد السوفييتي يتفكك، ومن ثم استقلت قرجيزيا كجمهورية كاملة السيادة عنه.

[٣١٣] تولاك Tulak

مدينة في وسط غرب أفغانستان في وسط هضبة إيران التي ترتفع عن سطح البحر بحوالى أربعة آلاف قدم وتبعد عن مدينة كابول العاصمة بحوالى ٤٥٠ كم وإلى الغرب منها. ويعمل سكان المدينة في عدد من أوجه النشاط الاقتصادي، وخاصة في إنتاج المنسوجات والحبوب والفحم وبعض الصناعات اليدوية.

وكان الإسلام قد دخل المدن الأفغانية في القرن الأول الهجري ولكنه انتشر فيها في بداية القرن الخامس الهجري (الحادي عشر الميلادي) على يد الدولة الغزنوية ببلاد ما وراء النهر.

[٣١٤] توماسينا Toamasina

مدينة كبرى في وسط الساحل الشرقي لجزيرة مدغشقر، تقع شمال شرق العاصمة أنتاناناريف وعلى بعد حوالى ٢٥٠ كم منها، وتتصل بها وبغيرها من مدن الجزيرة بخطوط مواصلات برية وحديدية ممتدة.

وكان الإسلام قد دخل الجزيرة مع العرب الذين هاجروا من سلطنة عمان بالجزيرة العربية منذ القرن العاشر الميلادي (الرابع الهجري) عندما سيطرت البرتغال على المنطقة. وفي عام ١٨٨٥م احتلتها فرنسا وحتى عام ١٩٦٠م وهو عام الاستقلال.

والمدينة من المدن التي يعمل سكانها بالتجارة والصناعة وخاصة في منتجات السكر والدخان والفول السوداني والبن والمنسوجات والصناعات الغذائية.

[٣١٥] تونس Tunis

مدينة عريقة مزدهرة وعاصمة جمهورية تونس، بناها عقبة بن نافع الفهري عام ٨٢هـ / ٧٠١م في عهد الدولة الأموية تقع على مسافة حوالي ٢٠ كم شرق مدينة قرطاجة التاريخية.

أشهر معالمها الإسلامية التاريخية مسجد الزيتونة الجامع، بناه عبيد الله ابن الحبحاب عام ١٢٤هـ / ٧٣٢م على الطراز المعماري الأموي، مع أن مآذنه مربعة الشكل على خلاف مآذن الشام. وفي عهد دولة الأغالبة توسعت المدينة وبنيت فيها القصور والحدائق. وفي عهد الدولة الحفصية التونسية، عادت المدينة للازدهار وخاصة في القرن السابع والقرن الثامن الهجري، وقد أشاد فيها الرحالة ابن بطوطة.

وقد وصفها أحد الشعراء في حضور الخليفة المستنصر بالله الحفصي،

فقال:

| | |
|-----------------------------|----------------------------|
| حضرته أم البلاد كلها | وقطب ما منها دنا وما قصا |
| إن ذكرت مدن الدنيا فهي التي | يختتم الفجر بها ويبتدأ |
| كجنة الخلد تسر من رأى | فيزدري الخلد وسر من رأى |
| حسن البلاد كلها مجتمع | لها وكل الصيد من جوف الفرا |

وقال أحد الشعراء على أهل العلم والدين في تونس:

| | |
|----------------------------|---------------------------|
| وكان لأهل العلم فيها وجاهة | وجاه وعز مجده ليس بالفاني |
| وكان بواديها المقدس فتية | تقدس باريها بذكر وقرآن |

وفي العهد الحفصي المزدهر بتونس بنى فيها الخليفة أبو زكريا الحفصي عدة منشآت هامة منها المدرسة الشماعية التي تأسست عام ٦٣٣هـ / ١٢٣٦م، وبنى بها جامع القصبه عام ٦٢٩هـ / ١٢٣٢م ذا المنارة المربعة المرتفعة.

وبتونس مسجد مشهور عريق آخر هو جامع الخطبة (جامع باب البحر) الذي بنى في عهد السلطان ابن إسحاق إبراهيم الحفصي عام ٦٨١هـ / ١٢٨١م.

وقد تعرضت تونس لهجمة صليبية عام ٩٤٢هـ / ١٥٣٥م، كان يقودها الأسبان، وكان عدد سكانها حينئذٍ حوالي ١٨٠ ألف مواطن، وتمكنوا من احتلالها، وقاموا ببناء قلعة لهم في ضواحيها اسمها حصن الوادي، واستباحوا المدينة ثلاثة أيام، ودنسوا مسجد الزيتونة الجامع بخيولهم ونهبوا كتبه ومخطوطاته ثم أخذوا يجبرون التونسيين على التنصر، ولما زاد الأمر سوءاً طلب الشعب تدخل الدولة العثمانية في شمال إفريقيا، فطردوا الأسبان من تونس عام ٩٧٧هـ / ١٥٦٩م، وقد استمر الوجود العثماني في تونس حتى عام ١٢٩٩هـ / ١٨٨١م عندما احتلتها فرنسا ذلك الاحتلال الذي دام حتى سنة ١٣٧٤هـ / ١٩٥٥م.

وجدير بالذكر أن العلامة ابن خلدون عالم الاجتماع العربي المشهور كان قد ولد بتونس عام ٧٣٢هـ / ١٣٣٢م.

ويبلغ عدد سكان المدينة حالياً حوالي ١,٦ مليون نسمة تقريباً.

[٣١٦] تيجال Tigel

مدينة في وسط شمال جزيرة جاوا الأندونيسية، تقع على بعد حوالي ٢٠٠ كم شرق مدينة باندونج، وتتصل بها وبغيرها من مدن الجزيرة بطرق مواصلات برية وحديدية عديدة.

وكان الإسلام قد دخل وانتشر في مدن الجزر الأندونيسية منذ مستهل القرن الخامس عشر الميلادي (التاسع الهجري) عبر قوافل التجارة المزدهرة من الهند وعمان والجزيرة العربية ويعمل سكان المدينة في العديد من أوجه النشاط التجاري والصناعي، وخاصة في منتجات المواد الغذائية والمعدنية والصناعات الخفيفة والمنسوجات.

[٣١٧] تيرانا Tirana

مدينة كبرى وعاصمة جمهورية ألبانيا، تقع في وسط ألبانيا ناحية

الغرب قليلاً وعلى بعد حوالي ٥٠ كم إلى الشرق من مدينة دوريز، وتتصل بطرق برية جيدة مع العديد من مدن البلاد.

ويبلغ عدد سكان تيرانا حوالي ٢٧٢ ألف نسمة، وقد دخلها الإسلام وانتشر فيها منذ القرن الخامس عشر الميلادي (التاسع الهجري) بواسطة الأتراك العثمانيين، ويشكل المسلمون بها حوالي ٩٥٪ من سكانها. وقد استقلت ألبانيا عن الدولة العثمانية عام ١٩١٢م، ثم غزتها إيطاليا (المجاورة لها) عام ١٩٣٩م وفي عام ١٩٤٤م وسيطر الشيوعيون على الحكم بمساعدة الإتحاد السوفييتي، وفي عام ١٩٩٠م أدخلت إصلاحات ديمقراطية واسعة كان من ضمنها الحق في ممارسة الشعائر الدينية والاحتفال بالأعياد والمناسبات الدينية وبناء المساجد وترميم القديم منها.

ومدينة تيرانا من المدن التجارية والصناعية المعروفة، وخاصة في منتجات المنسوجات والزيوت والدخان والأسمنت، ومع ذلك فمتوسط دخل الفرد السنوي يعدّ متدنياً إذ هو حوالي ١٠٠٠ دولار تقريباً.

[٣١٨] تيرودانت (تارودانت) Terodant (Taroudant)

مدينة مغربية في أقصى غرب المغرب تقع في وادي السوس بشمال جبال أطلس الخلفية، وعلى بعد حوالي ١٥٠ كم من شواطئ المحيط الأطلنطي، ويربطها بمدينة مراكش طريق بري نشط، وكذلك الحال مع مدينة أجادير (أغادير) الساحلية.

والمدينة من المدن التجارية المزدهرة، ويبلغ عدد سكانها حوالي ١٠٠ ألف نسمة يعملون في عدد من الأنشطة الاقتصادية وخاصة تجارة الحبوب والزيتون والفواكه ولديهم صناعات يدوية خفيفة تلبي حاجات السكان.

وكانت المدينة في الماضي تسمى مدينة الملوك لما تحويه من بساتين وطرق وأنهار، وذكر في الماضي أنه كان حولها سبعون قلعة وحصناً بعضها شيدها زعيم دولة الموحدين محمد بن تومرت (المهدي)، وتسمى إحدى

تلك القلاع، بقلعة تاملت، التي دفن فيها ابن تومرت عند وفاته عام ٥٢٤هـ
١٢٣٠م.

[٣١٩] تيزي أوزو Tizi Ouzou

مدينة جزائرية معروفة تطل على ساحل البحر المتوسط وعلى مسافة
حوالي ١٠٠ كم شرق مدينة الجزائر العاصمة وتتصل بها عبر الطريق البري
الطويل الموازي لساحل البحر، كما تتصل بغيرها من المدن بنفس هذا
الطريق وبطرق مواصلات برية وحديدية ممتدة.

والمدينة تقع أسفل المنحدرات الشمالية لجبال أطلس في السهول
الزراعية الخصبة التي نكثرت فيها الحقول والبساتين وقد عاشت سلسلة من
عهود الازدهار في العصور الوسطى، وخاصة في عهد دولتي المرابطين
والموحدين، ولكنها احتلت في القرن التاسع عشر الميلادي من قبل فرنسا.
ويبلغ عدد سكان المدينة حالياً حوالي مليون نسمة يعملون في عدد
واسع من الأنشطة الاقتصادية وخاصة التجارية منها.

[٣٢٠] تيلابيري Tillaberi

مدينة في جنوب غرب جمهورية النيجر بغرب إفريقيا، تقع غرب
العاصمة نيامي بحوالي ١٠٠ كم، وتتصل بها وبغيرها من مدن النيجر الهامة
بطرق مواصلات برية ونهرية حيث تقع على نهر النيجر الهام.

وكان الإسلام قد انتشر بمدن النيجر منذ القرن الحادي عشر الميلادي
(الخامس الهجري) عن طريق دولة المرابطين بشمال إفريقيا وقد شهدت
المدينة ازدهاراً واسعاً في العصور الوسطى وحتى عام ١٩٠٠م عندما احتلتها
فرنسا، ذلك الاحتلال الذي استمر حتى عام ١٩٦٠م.

ومدينة تيلابيري من المدن التجارية المعروفة بالنيجر، وخاصة في
إنتاج وتصدير القطن ومنتجاته والفول السوداني والحبوب، كما أن فيها بعض
الصناعات اليدوية التي تفي بجانب من حاجات السكان.

[٣٢١] تيماء Tayma

مدينة سعودية بالغة القدم كانت في الزمن الغابر عاصمة للدولة الكلدانية وهي تقع شمال غرب السعودية وما زالت فيها بعض الآثار التاريخية العتيقة. وفي المدينة سور قديم كان يحيط بها منذ أن كانت منذ ثلاثة آلاف عام تقريباً مدينة من أهم مدن الشرق الأوسط. ومن ضمن آثارها كذلك بئر غزيرة المياه تسمى بئر هداج، وفيها بقايا قصر زلوم (السموأل)، واليوم فإن المدينة التي تقع في محافظة تبوك بها العديد من المزارع الخصبة، وتنشط فيها التجارة ولها علاقات تجارية قوية مع بلدان الشام ومصر، كذلك بنى فيها في العصر الحديث متحف لضم بعض آثارها الباقية من تاريخها الطويل.

[٣٢٢] تيمبكتو (تومبكتو) Timbuctoo (Tombouctou)

مدينة تاريخية عريقة في شمال جمهورية مالي، تقع على بعد حوالي ٢٠٠ كم شرق الحدود مع موريتانيا، وتتصل بمدن مالي الأخرى بطرق مواصلات برية ممتدة. والمدينة تقع شمال أحد فروع نهر النيجر وهي بذلك تجاور الصحراء العظمى.

وكانت المدينة مزدهرة عبر العصور بالقوافل التجارية التي تمر بها لعبور الصحراء إلى شمال إفريقيا أو العودة إليها، ولتبادل السلع بين شمال إفريقيا وأوروبا من ناحية، ومدن إفريقيا الإسلامية جنوب الصحراء من ناحية أخرى.

وجدير بالذكر أن الإسلام كان قد دخل مناطق مالي في العصور الإسلامية المبكرة عن طريق التجارة مع شمال إفريقيا، ولكنه انتشر فيها في عهد دولة المرابطين في القرن الحادي عشر الميلادي (الخامس الهجري) وسرعان ما تحولت المدينة إلى مدينة ذات إشعاع حضاري وتجاري واسع، وحتى احتلها الفرنسيون في نهاية القرن التاسع عشر الميلادي واليوم فإن المدينة من المدن التجارية الهامة وخاصة في منتجات الأرز والقطن وال فول السوداني والبوكسيت ويصل عدد سكانها إلى حوالي ١٠٠ ألف نسمة تقريباً.

[٣٢٣] جابس (قابص) Gabes (Cabes)

مدينة تونسية مشهورة في جنوب شرق تونس، تطل على خليج قابس بالبحر المتوسط، وتقع أمامها جزيرة جربة التونسية، وتعدّ محطة هامة على طريق السكك الحديدية الممتد من مدينة بنزرت والمدن التي تقع غرب تونس.

وقد ازدهرت المدينة ازدهاراً واسعاً على عهد دولة الأغالبة الموالية للعباسيين في القرن الثامن عشر الميلادي (الثامن الهجري)، وفي القرنين السادس والسابع الهجريين تحولت إلى مدينة تجارية كبرى تتمتع بالنشاط. وفي عام ٥٢٩هـ / ١٢٣٥م، هاجمت البحرية الصقلية المدينة واحتلتها واضطهدت أهلها المسلمين.

والمدينة تتمتع بوجود أسطول جيد لصيد الأسماك يجعلها واحدة من أشهر المدن التونسية في ذلك النشاط خاصة وأن خليج قابس يحيطها. وتشتهر علاوة على ذلك بوفرة بساينها المزروعة بالفاكهة والزيتون والنخيل وقد وصفها الأدباء والرحالة بأنها تشبه واحدة من مدن الأندلس الراقية.

ويبلغ عدد سكان قابس حوالي ١١٠ آلاف نسمة تقريباً.

[٣٢٤] چاتيني جارا Jatinegara

مدينة كبرى في أقصى غرب جزيرة جاوا الأندونيسية، تقع جنوب غرب العاصمة جاكرتا وعلى بعد حوالي ٢٥ كم منها، كما تبعد عن مدينة باندونج بحوالي ١٢٠ كم، وتتصل بهما وبغيرهما من مدن الجزيرة بطرق مواصلات برية وحديدية عديدة ممتدة.

ويعمل سكان المدينة في العديد من أوجه النشاط التجاري والصناعي وخاصة في منتجات المواد الغذائية والتوابل والبن والصناعات الخفيفة.

وكان الإسلام قد دخل وانتشر في مدن الجزر الأندونيسية في مستهل

القرن الخامس عشر الميلادي (التاسع الهجري) عن طريق قوافل التجارة الثرية الآتية من الهند الإسلامية والجزيرة العربية وعمان حتى أصبح ٩٠٪ من السكان اليوم مسلمين.

[٣٢٥] جاردو Gardo

مدينة في وسط شرق الصومال تبعد عن مدينة مقديشيو العاصمة بحوالى ٧٠٠ كم، وإلى الشمال الشرقي منها، وتتصل بها وبمدن صومالية أخرى بطرق مواصلات برية طويلة.

دخلها الإسلام لأول مرة في القرن الثالث الهجري (العاشر الميلادي)، ولكنه انتشر فيها بحلول القرن الرابع الهجري حيث شهدت عصور ازدهار إسلامية ممتدة حتى احتلتها بريطانيا في القرن التاسع عشر، ثم نالت الاستقلال عام ١٩٦٠.

ويعمل سكان المدينة حاليًا في عدد من الأنشطة الاقتصادية، وخاصة في تجارة الحبوب والغلل والسكر والموز وبعض الصناعات اليدوية.

[٣٢٦] جاركو Garko

مدينة هامة في وسط شرق نيجيريا، تبعد عن مدينة كادونا الكبرى بحوالى ٣٠٠ كم وإلى الشرق منها، وتتصل بها وبغيرها من مدن البلاد بطرق برية وحديدية جيدة طويلة.

وكان الإسلام قد دخل مناطق نيجيريا منذ القرن الثامن عشر الميلادي مع قوافل التجار من شمال إفريقيا ودولتي مالي وسنغاي الإسلاميتين بغرب إفريقيا وانتشر بسرعة بين أهلها.

ويعمل سكان المدينة بالتجارة والصناعة وخاصة في منتجات الزيوت والصفيح والمعلبات الغذائية والبقول السوداني.

[٣٢٧] جازان (جيزان) Jizan

مدينة في جنوب غرب المملكة العربية السعودية، يسميها أهلها جيزان، تقع على ساحل البحر الأحمر وعلى مقربة من حدود اليمن، وتحيطها التلال الخصبة والتي يزرع بعضها بعد تدرجها بالفاكهة وبعض الغلال.

وعلى مقربة من المدينة هناك عيون ماء عذب منها العين الحارة وهي على بعد حوالي خمسين كيلومتراً جنوب شرق المدينة، وهناك عين البُزة، وهي على بعد مماثل من المدينة من العين الأولى، وهناك عين الوغرة إلى الشمال من الطريق بين جازان والخربة.

والمدينة بها العديد من الآثار الإسلامية منها قلعة أبي عريش، ومدينة جازان العليا وأطلالها، وقلعة مدينة جازان، وعلاوة على ذلك، وكما هو الحال في كل المدن السعودية، فإن المدينة تحوي العديد من المساجد والمدارس، وتتمتع بمستوى معيشة جيد، وفيها ميناء بحري تجاري على البحر الأحمر، وهو يشكل البداية التجارية البحرية في جنوب البحر الأحمر... ويعمل العديد من سكان المنطقة بالزراعة والتجارة والصيد وعلى مقربة من المدينة هناك سد مائي يسمى سد وادي جازان.

[٣٢٨] جاكارتا Jakarta

مدينة كبرى وعاصمة جمهورية أندونيسيا، تقع في أقصى شمال غرب جزيرة جاوا، وعلى بعد حوالي ١٥٠ كم من مدينة باندونج، وتتصل بها وبغيرها من مدن الجزيرة بطرق مواصلات برية وحديدية عديدة، علاوة على أن فيها مطاراً جويّاً دولياً يربطها ببلدان العالم المختلفة.

والمدينة هي العاصمة السياسية والإدارية لمجمل الجزر الأندونيسية وفيها مقر الرئاسة والحكومة، ويتحدث سكانها اللغة الجاوية (نسبة إلى جزيرة جاوا التي توجد بها المدينة) والتي تعدّ أكبر الجزر الأندونيسية وتعد أندونيسيا أكبر البلدان الإسلامية عدداً في السكان، حيث يبلغ عدد سكانها

حوالى ٢٠٠ مليون نسمة يعتقد ٩٠٪ منهم الإسلام، أما عدد سكان المدينة فيبلغ حوالى ١٢ مليون نسمة.

وفي المدينة ميناء بحري تجاري هام أسس عام ١٠١٩هـ / ١٦١٠م، كما بنى فيها ميناء جديد يسمى تاندجونج Tandjung على بعد عشرة كيلومترات من وسط المدينة وإلى الشمال الشرقي منها.

وقد دخل الإسلام مدن أندونيسيا منذ القرن الخامس عشر الميلادي (التاسع الهجري)، ثم سيطر عليها البرتغاليون ثم الهولنديون منذ القرن السابع عشر الميلادي ثم احتلتها اليابان في الحرب العالمية الثانية، وكافحت كثيراً لنيل الاستقلال الذي تحقق عام ١٣٦٨هـ / ١٩٤٩م.

ومدينة جاكارتا من المدن التجارية والصناعية المزدهرة، وفيها ترسانة لصناعة السفن، ومصانع للسيارات وقطارات السكك الحديدية، وبعض الصناعات الهندسية، كما تكثر فيها الصناعات الغذائية والمنسوجات.

[٣٢٩] جاليبولي Gallipoli

مدينة في القسم الأوروبي من تركيا تقع جنوب شرق أوروبا على مقربة من مضيق الدردنيل Dardanelles فيها ميناء تجاري نشط كان في العصر العثماني جيد التحصين. والمدينة تقع على بعد حوالى ١٥٠ كم جنوب مدينة أدرنة Edirne (أدرينابول Adrinapole).

ولقد كانت مدينة جاليبولي (اسمها القديم هو كاليبولس Callipolis) هي أول المدن الأوربية التي تسقط في يد العثمانيين وكان ذلك عام ٧٥٧هـ / ١٣٥٦م في عهد الأمير سليمان باشا أكبر أبناء السلطان العثماني أورخان.

وكانت شبه الجزيرة التي تقع بها المدينة مسرحاً لحملة عسكرية سميت باسم حملة الدردنيل (١٩١٥ - ١٩١٦م) في الحرب العالمية الأولى، كان هدف الحلفاء منها الوصول إلى البحر الأسود.

ويطلق سكان المدينة اسم جاليبولو Gelipolu على مدينتهم إلا أن الاسم الرسمي لها هو ما ذكرناه أعلاه.

ويبلغ عدد سكان المدينة حوالي ٢٥٠ ألف نسمة تقريباً.

[٣٣٠] جامبي Jambi

مدينة هامة في وسط شرق جزيرة سومطرة الأندونيسية، تبعد عن مدينة تمبينو بحوالى ٥٠ كم، ومن مدينة بالم بانج بحوالى ٢٥٠ كم تقريباً، وتتصل بهما وبغيرهما من مدن الجزيرة بطرق مواصلات برية وحديدية عديدة.

ويعمل سكان المدينة في التجارة والصناعة، وخاصة في منتجات الصناعات الغذائية والمنسوجات والصناعات الخفيفة والتوابل. والمعروف أن الإسلام كان قد انتشر بين سكان مدن وجزر أندونيسيا منذ القرن الخامس عشر الميلادي (التاسع الهجري) عن طريق قوافل التجارة البحرية من الهند وعمان والجزيرة العربية حتى أصبح ٩٠٪ من السكان مسلمين.

[٣٣١] جامو Jammu

مدينة كبرى في جنوب إقليم كشمير بشمال غرب الهند، تبعد عن مدينة سرينجار بحوالى ٢٠٠ كيلومتر وإلى الجنوب منها، ولها طرق مواصلات برية عديدة تربطها بالعديد من مدن الإقليم، وكان الإسلام قد دخل كشمير في بداية القرن الخامس الهجري (الحادي عشر الميلادي) على يد محمود الغزنوي، صاحب الدولة الغزنوية الإسلامية القوية في أفغانستان وبلاد ما وراء النهر. ويعمل سكان المدينة في التجارة والصناعة، وخاصة في إنتاج المنسوجات والصناعات الغذائية والتوابل وبعض الصناعات الخفيفة. ويبلغ عدد سكانها حوالى ٣٠٠ ألف نسمة تقريباً.

[٣٣٢] جانتا Ganta

مدينة هامة في أقصى شمال جمهورية ليبيريا بغرب إفريقيا، وهي على

الحدود الدولية مع جمهورية غينيا وإلى الجنوب منها. وتتصل المدينة بطرق مواصلات برية وحديدية عديدة بمدن ليبيريا الأخرى بما في ذلك العاصمة مونروفيا التي تبعد عنها بحوالى ٢٠٠ كم وإلى الشمال منها.

والمعروف أن الإسلام قد وصل أرض ليبيريا من المغرب عن طريق قوافل التجارة، ولكنه انتشر فيها إبان عهد دولة مالي الإسلامية الكبرى بغرب إفريقيا في القرن الثالث عشر الميلادي (السابع الهجري).

والمدينة من المدن التجارية الهامة وخاصة في منتجات المطاط والبن والكاكاو والسكر والصناعات الغذائية وتصنيع الأخشاب.

[٣٣٣] جاو (جاغ) Gao

مدينة تاريخية إسلامية هامة في شرق جمهورية مالي بغرب إفريقيا تقع شرق مدينة تومبكتو، وتتصل بها وبغيرها من مدن مالي الأخرى بطرق مواصلات برية.

وكان الإسلام قد دخل أراضي مالي في العصور الإسلامية المبكرة ولكنه انتشر فيها في عهد دولة المرابطين بالمغرب منذ القرن الحادي عشر الميلادي (الخامس الهجري). وشهدت المدينة عصور ازدهار عديدة إبان عهد دولة مالي الإسلامية وكانت عاصمة دولة سنغاي الإسلامية، وواحدة من أكثر المدن الإسلامية تطوراً في غرب إفريقيا وقد زارها الرحالة المغربي المعروف ابن بطوطة عام ١٣٥٣م، والرحالة الأندلسي الحسن بن الوزان في القرن السادس عشر الميلادي، وكانت لا تزال محتفظة بازدهارها وأثنى عليها ثناءً حسناً.

وقد تعرضت المدينة للغزو الاستعماري الأوروبي مرتين الأولى في القرن الخامس عشر بواسطة البرتغاليين والثانية في القرن السابع عشر الميلادي بواسطة الفرنسيين ذلك الاحتلال الذي استمر حتى عام ١٩٦٠م عندما نالت مالي الاستقلال.

والمدينة اليوم من المدن التجارية الهامة بمالي، وخاصة في منتجات

الأرز والفول السوداني والقطن والبوكسيت والحديد، ويصل عدد سكانها إلى حوالي ٥٠ ألف نسمة تقريباً.

[٣٣٤] جبل علي Jabal Ali

مدينة وميناء تجاري ضخم بإمارة دبي بدولة الإمارات العربية المتحدة يطل على الخليج العربي، ويقع على مسافة حوالي ٢٥ كم من مدينة دبي.

وبالميناء منطقة تجارية حرة جعلته واحداً من أفضل موانئ العالم التجارية (يأتي ترتيبه رقم ١٣ عالمياً)، وتقدر مساحته التجارية بحوالي ٢٠٠ كم مربع. وربما يعود سبب ازدهار هذه المدينة ومينائها إلى عدم وجود ضرائب على السلع التجارية بها وقد افتتح هذا الميناء عملياً عام ١٤٠٠ هـ / ١٩٧٩ م، وكانت كلفته حوالي عشرة مليارات درهم إماراتي.

وتحوي المدينة مئات المصانع والشركات، وهي مزودة بمختلف الخدمات التي تجعل منها ميناء ومدينة بالغة الازدهار.

[٣٣٥] جبلة Jabla

مدينة سورية جنوب اللاذقية بحوالي ٣٠ كم تطل على البحر المتوسط، وفيها ميناء تجاري هام. دخلها الإسلام بعد معركة اليرموك عام ١٣ هـ / ٦٣٤ م في عهد الخليفة الراشد عمر بن الخطاب رضي الله عنه، وقد طمع فيها الروم البيزنطيون واحتلوها في نهاية القرن العاشر الميلادي عندما ضعفت الدولة الحمدانية، ولكن العباسيين استعادوها.

ويعمل سكان المدينة حالياً في عدد من الأنشطة الاقتصادية وخاصة التجارية منها، ويبلغ عددهم حوالي ٢٥ ألف نسمة تقريباً.

[٣٣٦] الجبيل Byblos

مدينة لبنانية أثرية قديمة أسسها الفينيقيون الذين بنوا حضارة مزدهرة

شرقي البحر المتوسط، والذين ينحدرون من أصول عربية من الجزيرة العربية في حقب تاريخ ما قبل الميلاد.

والمدينة من المدن المزدهرة تجارياً وسياحياً لتاريخها وأثارها وموقعها وفيها ميناء قديم جيد، وشواطئ واسعة عريضة، وعيون ماء معدنية ومنتزهات متطورة.

وهي تقع شمال مدينة بيروت العاصمة بحوالي ٣٣ كم وتطل على البحر المتوسط.

وقد دخلها الإسلام على عهد الخليفة عمر بن الخطاب رضي الله عنه، وتعرضت لهجوم شديد من قبل الروم البيزنطيين عام ٣٦٥هـ / ٩٧٥م وفي العهد الصليبي هاجم الصليبيون قلعة المدينة واحتلوها عام ٤٩٧هـ / ١١٠٤م ولكنها حررت في العهد الأيوبي، وعاشت تحت حكم الدول الإسلامية حتى عصرنا الحاضر.

[٣٣٧] الجبيل Al Gubail

مدينة سعودية من مدن المنطقة الشرقية المطلة على الخليج العربي، وتسمى مدينة اللؤلؤ لأنها كانت عبر فترات زمنية ممتدة مركزاً تجارياً لصيد وتصدير اللؤلؤ وبظهور النفط في المملكة العربية السعودية عام ١٣٥٢هـ / ١٩٣٣م، تحولت المدينة إلى واحدة من أكثر المدن تطوراً بفضل الصناعات العديدة التي ظهرت فيها وحولها.

والمدينة بها العديد من المساجد والمدارس والمنتزهات، وفيها مطار دولي (مطار الملك فهد الصناعي) ويجري تهيئة جزيرة الباطنة لتكون منتزهاً عاماً ضخماً.

وعلى الرغم من أن المدينة لها طابع المدن الصناعية إلا أنها تمتلئ خضرة وبساتين، بفضل نجاح خطة بستنة وتشجير المدينة التي تنفذ منذ حوالى عقدين من الزمن تقريباً.

[٣٣٨] جدة (Jiddah)

مدينة سعودية عريقة على الساحل الشرقي للبحر الأحمر، وعلى بعد حوالي ١٠٠ كم غرب مدينة مكة المكرمة وهي الميناء الرئيسي للحجاز الذي يستخدم منذ عهود طويلة مضت لعبور حجاج بيت الله الحرام إلى مكة المكرمة.

وهي تعدّ منفذ مكة البري والبحري والجوي، وهي بالتالي تتمتع بمستوى عالٍ من الخدمات، وفيها مطار دولي هو مطار الملك عبد العزيز، ومينائها البحري هو ميناء جدة البالغ الازدهار ويمكن وصف المدينة بأنها عروس البحر الأحمر، فيها العديد من المتنزهات، وفيها مقر منظمة المؤتمر الإسلامي التي انضمت إليها ست وأربعون دولة إسلامية، وفيها جامعة الملك عبد العزيز التي بنيت عام ١٣٩٢هـ / ١٩٧٢م، وفيها مئات المدارس والمساجد، ومتحف قصر خزام الذي يرجع تاريخ افتتاح الملك عبد العزيز له إلى عام ١٣٥١هـ / ١٩٣٢م.

ويذكر من تاريخ المدينة أنّ بني قضاة هم أول من سكنها في القرن الثامن قبل الميلاد، وفي العصر الإسلامي كان فيها أربعة أحياء هي: الشام، البحر، واليمانية، والمظلوم، ولا تزال الكثير من آثارها الإسلامية العريقة باقية لليوم ويبلغ عدد سكان جدة حوالي ١,٢ مليون نسمة.

[٣٣٩] جروزني (Groznyy)

هي عاصمة جمهورية الشيشان تقع إلى الغرب من بحر قزوين بحوالي ٢٠٠ كم وعلى بعد حوالي ٥٠٠ كم شمال غرب مدينة باكو الأذربيجانية، وتتصل المدينة بالعديد من مدن القوقاز بطرق مواصلات برية وحديدية جيدة وطويلة دخلها الإسلام في العصور المبكرة. وانتشر انتشاراً واسعاً في عهد الدولة العثمانية حيث شهدت ازدهاراً واسعاً على مدى قرون ممتدة. ولم تكن جمهورية الشيشان جزءاً من روسيا القيصرية أو الإتحاد السوفيتي، بل إن الاحتلال الروسي لها، أخضعها بقوة السلاح والاستبداد، وبعد تفكك

الإتحاد السوفييتي عام ١٤١٠هـ / ١٩٩٠م قاوم الشيشان الهيمنة الروسية، وفي عام ١٤١٨هـ / ١٩٩٧م، وقعت اتفاقية بين الرئيس الروسي والرئيس الشيشاني لوضع أسس السلام بين الدولتين.

ومدينة جروزني مدينة صناعية وتجارية نشطة ويعيش فيها حوالي ٢ مليون نسمة، وتوجد حولها حقول بترولية، ومعامل للتكرير والصناعات الكيماوية. وتخرج من المدينة خطوط أنابيب للنفط حتى البحر الأسود وبحر قزوين بغرض التصدير.

[٣٤٠] الجزائر (Algiers)

هي عاصمة جمهورية الجزائر Algeria وأهم موانئها، وكانت على دوام حقب التاريخ جيدة التحصين لأنها مدينة تجارية هامة.

ولقد أسس العرب مدينة الجزائر عام ٣٢٥هـ / ٩٣٥م وأسموها مدينة الفضة بسبب البريق الذي كان يشع من مبانيها التي كانت تبدو من بعيد وكأنها خارجة من مياه البحر المتوسط مظهرة مظهراً رائعاً خلافاً. ولقد عاشت قرونًا، وهي مقر حكم (الباي) الذي كان يسيطر على تجارة البحر المتوسط، ولقد هاجمها اللورد أكسموس مما أدى لتدمير الميناء والأسطول الجزائري ومنذ ذلك الوقت خضعت للفرنسيين الذين أخذوا يسيطرون على أنشطة المدينة، وبنوا فيها أحياء للأجانب وخاصة البريطانيين، وأقاموا فيها قاعدة بحرية لأسطولهم.

وموقع مدينة الجزائر القديم كان يسمى إيكوسيم Ikosim، وهو تسمية فينيقية قديمة، وفي العصر الإسلامي شهدت ازدهاراً واسعاً في عهد دولة آل زيري، ثم شهدت توسعاً عمرانياً كبيراً في عهد الدولة العثمانية في القرن العاشر الهجري (السادس عشر الميلادي) وكان يسكنها حوالي مائة ألف نسمة، ولكنها تدهورت بعد الاحتلال الفرنسي لها عام ١٢٤٤هـ / ١٨٣٠م، وهجرها أهلها فلم يبق منهم سوى ٣٠ ألف نسمة فقط.

وقد قاومت المدينة الاحتلال حتى نالت استقلالها عام ١٣٨١هـ /
١٩٦٢م.

والمدينة فيها ميناء تجاري هام يصدر منه الكثير من المنتجات الجزائرية، مثل: الزيتون والفاكهة والحبوب والحديد، وهي أكبر مركز تجاري في البلاد، وفيها مقر الحكومة والجامعة والمحطة المركزية للسكك الحديدية علاوة على مصانع للنسيج. ويبلغ عدد سكان الجزائر العاصمة حالياً حوالي ثلاثة ملايين نسمة يعملون في عدد كبير من الأنشطة الاقتصادية.

[٣٤١] جزين Gizzin

مدينة لبنانية جنوبية في محافظة لبنان الجنوبي، تقع على ارتفاع حوالي ألف متر من سطح البحر، ويبلغ عدد سكانها حوالي عشرين ألف نسمة يعملون أساساً في السياحة والتجارة، وسبب قلة سكانها تعرضها المستمر للعدوان الإسرائيلي في الوقت الحاضر.

والمدينة تقع على مسافة حوالي ٥٠ كم جنوب شرق مدينة بيروت العاصمة وتتصل بها وبغيرها من مدن البلاد بطرق مواصلات برية جيدة.
وموقع المدينة الجيد بين سهل البقاع في الشرق ووادي نهر الأولي في الغرب يجعلها بلا شك محط أنظار محبي الطبيعة الخلابة صيفاً وشتاءً.

[٣٤٢] جغبوب Al jaghbub

مدينة ليبية مشهورة في أقصى شرق ليبيا على مقربة من الحدود مع مصر، ترجع شهرتها التاريخية إلى أنها المكان الذي استوطن فيه الشيخ السنوسي مؤسس المذهب السنوسي والذي اتخذها مركزاً لدعوته منذ عام ١٢٧٢هـ / ١٨٥٦م، وذلك لموقعها المنيع وخصب واحتها، واتصالها بالمدن الشمالية والغربية وقد دفن بها السنوسي عام ١٢٧٥هـ / ١٨٥٩م وقبره قائم يزار.

ولقد احتلت المدينة من قبل إيطاليا عام ١٢٤٥هـ / ١٩٢٦م، فقاومت الاحتلال حتى هزمت إيطاليا في الحرب العالمية الثانية. ويعمل سكان المدينة حاليًا في عدد من الأنشطة الاقتصادية وخاصة التجارية منها.

[٣٤٣] جلال آباد Jalalabad

مدينة أفغانية هامة من مدن شمال أفغانستان، تقع شرق مدينة كابول العاصمة بنحو ١٠٠ كم، وتتصل بها وبغيرها من مدن البلاد بطرق موصلات برية طويلة، والمدينة تقع على مقربة من ممر خيبر. دخلها الإسلام في القرن الأول الهجري (السابع الميلادي) وانتشر فيها في بداية القرن الخامس الهجري (الحادي عشر الميلادي) إبان عهد الدولة الغزنوية ببلاد ما وراء النهر. ويبلغ عدد سكان المدينة حوالي ١٠٠ ألف نسمة يعملون في عدد من الأنشطة الاقتصادية وخاصة التجارية منها.

[٣٤٤] جلال آباد Jalalabad

مدينة هندية في أقصى شمال الهند، تقع شمال غرب مدينة شاه آباد في منطقة زراعية خصبة. وقد دخلها الإسلام في القرن الخامس الهجري (الحادي عشر الميلادي) على عهد الدولة الغزنوية ببلاد ما وراء النهر حيث شهدت عصور ازدهار متتالية. ويصل عدد سكان المدينة إلى حوالي ١٠٠ ألف نسمة يعملون في العديد من أوجه الأنشطة التجارية والصناعية.

[٣٤٥] جلال بور Jalalpur

مدينة في أقصى شمال شرق باكستان، تقع شمال غرب مدينة سيالكوت Sialkot بحوالي ٥٠ كم في مقاطعة جوجارات Gujarat. وقد دخلها الإسلام في بداية القرن الخامس الهجري (الحادي عشر الميلادي) في

عهد الدولة الغزنوية ببلاد ما وراء النهر حيث شهدت عصر ازدهار كبير .
ويصل عدد سكان المدينة إلى ١٣٠ ألف نسمة يعملون في عدد من
مجالات النشاط الاقتصادي وخاصة في إنتاج المنسوجات .

[٣٤٦] جمال بور Jamal pur

مدينة هامة في وسط شمال بنجلاديش على مسافة ٢٠٠ كم شمال مدينة
دكا العاصمة والتي تتصل بها وبغيرها من مدن البلاد بطرق مواصلات برية
وحديدية عديدة . وقد دخلها الإسلام في القرن الخامس الهجري في عهد
الدولة الغزنوية حيث شهدت البلاد ازدهاراً واسعاً .
ويعمل سكان المدينة في العديد من أوجه النشاط التجاري والصناعي
وخاصة في إنتاج المنسوجات والحريير والصناعات الخفيفة واليدوية .

[٣٤٧] جمبر Jember

مدينة هامة في أقصى شرق جزيرة جاوا الأندونيسية ، تبعد عن مدينة
بانيوانجي بحوالى ٥٠ كم وإلى الغرب منها ، وتتصل بها وبغيرها من مدن
الجزيرة بطرق مواصلات برية وحديدية عديدة ممتدة .
ويعمل سكان المدينة في العديد من أوجه الأنشطة التجارية والصناعية
وخاصة في منتجات المواد الغذائية والمنسوجات والتوابل والصناعات
الخفيفة .

وكان الإسلام قد دخل وانتشر بين سكان مدن وجزر أندونيسيا منذ
القرن الخامس عشر الميلادي (التاسع الهجري) ، عن طريق قوافل التجارة من
الهند وعمان والجزيرة العربية . وهو يشكل اليوم الديانة الأولى في البلاد
ويؤمن به ٩٠ ٪ من السكان .

[٣٤٨] جهانج Jhang

مدينة باكستانية كبيرة في منتصف شمال باكستان ، جنوب غرب مدينة

لاهور بحوالى ٢٠٠ كم. وتربطها بها وبغيرها طرق برية وحديدية. وقد دخلها الإسلام في بداية القرن الخامس الهجري (الحادي عشر الميلادي) في عهد الدولة الغزنوية ببلاد ما وراء النهر حيث شهدت عصر ازدهار واسع.

ويصل عدد سكان المدينة إلى حوالى ٤٠٠ ألف نسمة يعملون في عدد من مجالات النشاط الاقتصادي وخاصة في إنتاج المنسوجات والحريير والدخان وتجارة الحبوب وتصنيع المواد الغذائية وبعض الصناعات اليدوية الخفيفة.

[٣٤٩] الجھراء Al Jahrah

مدينة معروفة في شرق دولة الكويت على مسافة حوالى ٣٠ كم غرب مدينة الكويت العاصمة، وتتصل بها وبغيرها من مدن البلاد بطرق برية جيدة.

وكان الإسلام قد دخل الكويت في سنواته المبكرة فعاش أهلها عصور استقرار ممتدة، حتى خضعت البلاد للسيطرة العثمانية فعانت ما عانتها المدن العربية المماثلة من اضمحلال اقتصادي وركود حضاري. وقد حصلت المدينة على حريتها مرتين الأولى في عام استقلال الكويت كدولة مستقلة عن بريطانيا (١٣٨٠هـ / ١٩٦١م)، والثانية بعد إخراج الجيش العراقي من الكويت عام ١٤١١هـ / ١٩٩١م.

واليوم، فإن سكان المدينة يعملون في عدد من الأنشطة الاقتصادية وخاصة التجارية منها.

[٣٥٠] جوائبور Jaunpur

مدينة هندية متوسطة الحجم في شمال شرق الهند، تقع على بعد حوالى ١٢٠ كم شمال شرق مدينة الله آباد المعروفة، وتربطها بها وبغيرها طرق حديدية وبرية جيدة.

والمدينة فيها العديد من المساجد، منها مسجد جوائبور الذي بني عام

١٤١٨هـ / ١٨١٨م وهو مسجد متسع وله جدران بالغة الارتفاع ويعود تاريخه إلى العصر المغولي الإسلامي بالهند، ومن معالم المدينة الإسلامية كذلك قصر هوامحل الضخم ذو الخمسة طوابق ويعود إلى العصر المغولي الإسلامي بالهند كذلك.

والمدينة من المدن الإسلامية العريقة بالهند، وفيها اليوم مالا يقل عن ٣٠٠ مدرسة إسلامية. ويبلغ عدد سكانها حوالي ٤٠٠ ألف نسمة يعملون في العديد من الأنشطة التجارية والصناعية وخاصة المنسوجات والأسمدة وتعليب الطعام والآلات.

[٣٥١] جوبيس Gupis

مدينة معروفة في شمال غرب إقليم كشمير الهندي التي تبعد عن الحدود الباكستانية بحوالي ١٠٠ كم، وإلى الجنوب من مدينة إيشكومان بحوالي ٧٠ كم.

وكان الإسلام قد دخل كشمير في بداية القرن الخامس الهجري (الحادي عشر الميلادي) على يد محمود الغزنوي صاحب الدولة الغزنوية الإسلامية القوية في أفغانستان وبلاد ما وراء النهر الواسعة.

أما عن نشاط السكان فيتركز أساساً في الأنشطة التجارية والصناعية وخاصة في إنتاج المنسوجات والحريير والمواد الغذائية والتوابل وبعض الصناعات الخفيفة واليدوية.

[٣٥٢] جوجرانوالا Gujranwala

مدينة باكستانية كبرى في أقصى شمال شرق باكستان على مسافة ١٠٠ كم من الحدود مع كشمير، وعلى مسافة مماثلة تقريباً عن مدينة لاهور التي تتصل بها وبغيرها من مدن البلاد بطرق مواصلات برية وحديدية طويلة، وقد انتشر فيها الإسلام في بداية القرن الخامس الهجري (الحادي عشر الميلادي) على يد الدولة الغزنوية ببلاد ما وراء النهر حيث شهدت عصر

ازدهار واسع ويعمل سكان المدينة في عدد من أوجه النشاط الاقتصادي، وخاصةً في إنتاج المنسوجات وصناعة المعادن والصناعات الخفيفة واليدوية، والدخان.

[٣٥٣] جورجان (جُزْجان) Gorgan

مدينة في أقصى شمال شرق إيران على مقربة من بحر قزوين وتبعد عن مدينة طهران العاصمة بنحو ٣٠٠ كم، وتتصل بها وبغيرها من مدن البلاد بطرق مواصلات برية وحديدية ممتدة. والمدينة تقع في السهل الساحلي الخصب أسفل المنحدرات الشمالية لهضبة إيران، وقد دخلها الإسلام في القرن الأول الهجري وانتشر فيها حتى غدت من المدن الإسلامية المزدهرة، وكانت مقسمة في العصور الإسلامية إلى قسمين يفصل بينهما نهرٌ ملاحِيّ.

ويعمل سكان المدينة في عدد من أوجه النشاط الاقتصادي، وخاصةً في مجال المنسوجات والسجاد والحريز وبعض الصناعات الغذائية والخفيفة واليدوية.

ويبلغ عددهم حوالي ٢٠٠ ألف نسمة تقريباً.

[٣٥٤] چوس Jos

مدينة هامة من مدن وسط نيجيريا على بعد حوالي ١٥٠ كم جنوب شرق مدينة كادونا، وتتصل بها وبغيرها من مدن نيجيريا بطرق مواصلات برية عديدة.

والمدينة تقع شرق هضبة وسط نيجيريا التي ينبع منها العديد من أصول بعض أنهار نيجيريا. وكان الإسلام قد دخل في مناطق نيجيريا منذ القرن الثاني عشر الميلادي (السادس الهجري) وانتشر بين سكانها بسرعة.

ويعمل سكان مدينة چوس في التجارة والصناعة وخاصةً في منتجات الزيوت والصناعات الغذائية والمنسوجات والصفائح، ويصل عددهم إلى حوالي ١٥٠ ألف نسمة تقريباً.

[٣٥٥] جوساو Gusau

مدينة هامة في شمال نيجيريا، تبعد عن مدينة كانو بحوالى ٢٠٠ كم وإلى الغرب منها، وتتصل بها وبغيرها من مدن البلاد بطرق مواصلات برية وحديدية طويلة.

وكان الإسلام قد دخل مناطق نيجيريا منذ القرن الثاني عشر الميلادي، وانتشر بين أهلها حتى أصبح الديانة الأولى في البلاد.

ويعمل سكان مدينة جوساو في التجارة والصناعة، وخاصة في منتجات الزيوت والفول السوداني والمنسوجات والصناعات الغذائية وغيرها، ويبلغ عدد سكانها حوالى ١٥٠ ألف نسمة تقريباً.

[٣٥٦] الجوف Aljawf

مدينة في شمال المملكة العربية السعودية على مسافة حوالى ١٠٠ كم من الحدود الأردنية ترتبط بشبكة طرق مواصلات برية جيدة بالعديد من مدن المملكة، وقد حدثت بها نهضة حضارية سريعة بعد اكتشاف النفط وفيها مئات المدارس والمساجد، كما خطت بها البساتين والحدائق.

ويوجد بمدينة الجوف العديد من الآثار القديمة مثل حصن زعبل، وتل الساعي، وأعمدة الرجاجيل، وقلعة الطوير... وفيها مسجد عمر بن الخطاب رضي الله عنه الذي بناه عام ١٧هـ / ٦٣٧م، في الوقت الذي كان هو في رحلته لاستلام القدس بعد فتحها. وفي المدينة كذلك قلعة مارد، وهي في منطقة دومة الجندل القريبة.

[٣٥٧] جوما Guma

مدينة في جنوب غرب تركستان الصينية، تقع شمال شرق مدينة خوقان بمسافة حوالى ٢٠٠ كم، وتتصل بها وبغيرها من مدن الإقليم بطرق مواصلات برية ممتدة.

والمدينة لها تاريخ إسلامي عريق منذ دخولها الإسلام في القرن الأول الهجري (السابع الميلادي) في عهد الدولة الأموية، وتم تحصينها على مر العصور.

ويعيش في المدينة حالياً حوالي ٣٠٠ ألف نسمة يعملون في عدد واسع من أوجه النشاط الاقتصادي.

[٣٥٨] جومبي Gombe

مدينة في وسط شرق نيجيريا، تقع على مسافة ٢٠ كم من كل من مدينتي جاركو، وكافرتي، وعلى بعد حوالي ١٧٠ كم شرق مدينة بوتشي. وتتصل المدينة بتلك المدن وبغيرها من مدن نيجيريا بطرق مواصلات برية وحديدية طويلة.

وكان الإسلام قد دخل مناطق نيجيريا منذ القرن الثاني عشر الميلادي، وانتشر بسرعة بين أهلها ويعمل سكان المدينة في عدد من أوجه النشاط الاقتصادي، وخاصةً التجارية منها، كما أن بعضهم يقوم بإنتاج بعض الصناعات اليدوية.

[٣٥٩] جوندار Gondar (Gonder)

مدينة كبرى في شمال أثيوبيا، شمال بحيرة تانا، تبعد عن العاصمة أديس أبابا بحوالي ٥٠٠ كم، وإلى الشمال الغربي منها، وتتصل بها وبغيرها من مدن البلاد بطرق برية عديدة.

وقد كانت تلك المدينة عاصمة الحبشة القديمة وشهدت عصور ازدهار في العهد الإسلامي وعلى مدى العصور الوسطى وقد سيطر عليها الجيش المهدي السوداني عام ١٣٠٦ هـ / ١٨٨٨ م بعد معارك شديدة مع جيش الحبشة بقيادة يوحنا النجاشي والمدينة فيها قلعة إسلامية قديمة ومسجد أثرية عريقة وقد أثر فيها الاستعمار الإيطالي فأهملت الآثار لتضاف إلى أضرار مرور الزمن.

وتعتبر المدينة من المدن التجارية الهامة في أثيوبيا، وخاصةً في منتجات الحبوب والبن والصناعات الغذائية والمنسوجات.

[٣٦٠] جوندام Goundam

مدينة هامة في وسط شمال جمهورية مالي الإسلامية بغرب إفريقيا، تبعد عن مدينة تومبكتو التاريخية بحوالى ٧٠ كم وإلى الجنوب الغربي منها، وتتصل بها وبغيرها من مدن البلاد بطرق مواصلات برية ممتدة.

وجدير بالذكر أن الإسلام كان قد دخل مناطق مالي الواسعة في العصور الإسلامية المبكرة مع قوافل التجار من شمال إفريقيا، ولكنه انتشر فيها في عهد دولة المرابطين المزدهرة بالمغرب منذ القرن الحادي عشر الميلادي (الخامس الهجري). وقد شهدت المدينة عصور ازدهار ممتدة وخاصة إبان عهد إمبراطورية مالي الإسلامية الكبرى بغرب إفريقيا. وفي عام ١٨٩٨ احتلتها فرنسا ذلك الاحتلال الذي استمر حتى عام ١٩٦٠م، عندما نالت مالي الاستقلال.

ومدينة جوندام من المدن التجارية بمالي، وخاصةً في منتجات الأرز والفول السوداني والقطن.

[٣٦١] جونييري Goniri

مدينة هامة في شمال شرق نيجيريا، تقع جنوب الحدود مع النيجر بحوالى ٢٠٠ كم، وتتصل بمدن نيجيريا الأخرى بطرق مواصلات برية وحديدية ممتدة.

وكان الإسلام قد دخل مناطق نيجيريا منذ القرن الثاني عشر الميلادي (السادس الهجري) وانتشر فيها حتى أصبح الديانة الأولى بالبلاد.

ويعمل سكان المدينة بالتجارة والصناعة، خاصةً في منتجات الزيوت والكاكاو والصفيح والصناعات الغذائية والمنسوجات.

[٣٦٢] جُونِين Gönen

مدينة تركية في غرب القسم الآسيوي، تقع على بعد حوالي ٥٠ كم من بحر مرمره، وإلى الجنوب منه، وتتصل بمدن تركيا في القسم الغربي بطرق مواصلات برية عديدة ممتدة.

وكان الإسلام قد دخل المدينة بعد معركة ملاذكرد عام ٤٦٣هـ / ١٠٧١م وانتشر فيها وترسخ فيها في العهد العثماني.

ومدينة جونين من المدن التجارية والصناعية المعروفة في تركيا، وخاصة في صناعة الآلات والمنسوجات والأغذية المحفوظة.

[٣٦٣] جيبوتي Djibouti (Jibuti)

هي عاصمة الصومال (الفرنسي سابقاً) وميناء هام على خليج عدن، وينتهي بها خط سكك حديد من مدينة أديس أبابا بالحبشة، وهي بهذا تعدّ مركزاً تجارياً مهماً.

دخلها الإسلام في القرن الأول الهجري (السابع الميلادي)، وانتشر فيها منذ القرن الثالث الهجري (العاشر الميلادي) وشهدت عصور ازدهار متتالية، واتخذت موقعاً نشطاً لنشر الإسلام وشريعته الغراء في شرق أفريقيا.

والمدينة كانت تابعة لإمبراطورية السودان الإسلامية، ولكنها انفصلت عنها بعد هزائم المهديين السودانيين المتتالية ثم احتلت فرنسا المدينة في النصف الثاني من القرن التاسع عشر الميلادي ورفضت منحها الاستقلال بعد الحرب العالمية الثانية، فظهرت عمليات المقاومة الشعبية للاحتلال إلى أن استقلت عن فرنسا عام ١٣٩٧هـ / ١٩٧٧م.

والمدينة تحوي العديد من الآثار الإسلامية، ولعل أهمها المسجد الكبير الذي تشتهر منارته بأنها أسطوانية وقد بني عام ٦٣٦هـ / ١٢٣٨م. وفيها كذلك مسجد النور، ومسجد سيدي حسن، ومقام للإمام الجليل

عبد القادر الجيلاني (رضي الله عنه)، وفيها أيضاً مسجد الحمودي، ومسجد الحاج ديوي.

وهناك علاوة على ذلك العديد من المدارس الإسلامية التي عملت على نشر الإسلام في البلاد حتى أصبح الديانة الوحيدة والتي يؤمن بها ٩٩٪ من السكان.

ويعيش في المدينة حالياً ما يقرب من ربع مليون نسمة يعملون في عدد من أوجه النشاط الاقتصادي، وخاصة تلك المرتبطة بالمنتجات الزراعية.

[٣٦٤] جيرشك Gereshk

مدينة معروفة في وسط أفغانستان تقع تحت السفح الجنوبي لهضبة إيران وعلى بعد حوالي ٤٥٠ كم جنوب شرق مدينة كابول العاصمة التي تتصل بها وبغيرها من مدن البلاد بطرق مواصلات برية ممتدة.

وكان الإسلام قد دخل أفغانستان منذ القرن الأول الهجري (السابع الميلادي) ولكنه انتشر ورسخ في بداية القرن الخامس الهجري (الحادي عشر الميلادي) في عهد الدولة الغزنوية. ويعمل سكان المدينة حالياً في العديد من أوجه النشاط الاقتصادي، وخاصة في إنتاج المنسوجات والحبوب والفحم وبعض الصناعات اليدوية.

[٣٦٥] الجيزة (Elgiza) Giza

مدينة مصرية قديمة تقع غرب القاهرة - عبر نهر النيل - وهي عاصمة محافظة بنفس الاسم ويوجد في جنوب المدينة أهرام الجيزة المشهورة علاوة على تمثال أبي الهول ومقابر سقارة الفرعونية.

ويصل القاهرة بمدينة الجيزة عدة كباري ضخمة، لعل أهمها: كوبري إمبابة ذو الطابقين، والذي ينقل السيارات والسكك الحديدية من شمال مصر إلى جنوبها بكل ما فيها من مدن.

وقد شهدت المدينة في العصور الإسلامية تطوراً كبيراً، حيث قام صلاح الدين الأيوبي ببناء جسر يصل القاهرة بالجيزة كان له أربعون قوساً وسماه جسر الجيزة، وكان ذلك للدفاع به عن القاهرة من ناحيتها الغربية، وخاصةً أن الصليبيين كانوا يهددون مصر.

وقد وصفها أحد الشعراء بالقول:

قناطر الجيزة كم قادم عليك يلقي فيك أقصى مناه

وبين الجيزة وجزيرة الروضة كان هناك جسر آخر، وقد أعجب أحد الشعراء بجمال الجزيرة، فقال عنها:

تأمل لحسن الصالحة إذ بدت وأبراجها مثل النجوم تلاًلاً
ووافى إليها النيل من بعد غاية كما زار مشغوف يروم وصالاً
وعانقها من فرط شوق لحسنها فمد يميناً نحوها وشمالاً

وذكر بعض المؤرخين أن مسجد التوبة التاريخي الذي بالجيزة، كان فيه تابوت موسى ﷺ الذي ألقته فيه أمه بالنيل.

وفي العصر الحديث، وفي عام ١٢١٣هـ / ١٧٩٨م دخل نابليون الجيزة وهزم جيش المماليك فيها (معركة الأهرام)، فتمكن من احتلال القاهرة عن طريق جسر الجيزة في اليوم التالي، ولكن حملته هزمت بعد ثلاثة أعوام فغادرت مصر.

وتشتهر المدينة اليوم بالسياحة والصناعة والتجارة، ويعيش فيها حوالي ثلاثة ملايين نسمة.

[٣٦٦] جيسوري Jessore

مدينة كبرى في غرب بنجلاديش تقع على مسافة ٢٠٠ كم شرق الحدود الدولية مع الهند، وتبعد عن العاصمة دكا بحوالى ٢٠٠ كم وإلى الجنوب الغربي منها، وتتصل بها وبغيرها من مدن البلاد بطرق مواصلات برية وحديدية عديدة.

ويعمل سكان المدينة في العديد من أوجه النشاط الاقتصادي، وخاصةً التجاري والصناعي، مثل: إنتاج المنسوجات والصناعات الغذائية واليدوية والمصنوعات الخفيفة.

وكان الإسلام قد انتشر في بنجلاديش بحلول القرن الخامس الهجري (الحادي عشر الميلادي) في عهد الدولة الغزنوية ببلاد ما وراء النهر.

[٣٦٧] جيلجيت Gilgit

مدينة معروفة في وسط شمال إقليم كشمير الهندي، تقع جنوب شرق مدينة جوبيس بحوالي ٥٠ كم، وهي من المدن الباردة شتاء حيث تقع في منطقة مرتفعة تحيطها الجبال الضخمة التي تغطي شمال الإقليم.

وكان الإسلام قد دخل مدن كشمير في بداية القرن الخامس الهجري (الحادي عشر الميلادي) على يد محمود الغزنوي صاحب الدولة الغزنوية الإسلامية القوية في أفغانستان وبلاد ما وراء النهر الواسعة.

أما عن نشاط السكان، فيتركز أساساً في الأنشطة التجارية والصناعية وخاصةً في إنتاج المنسوجات والحريير والتوابل والصناعات الغذائية.

[٣٦٨] جيلوم Jhelum

مدينة في شمال باكستان على مقربة من الحدود مع كشمير وعلى مسافة نحو ٢٠٠ كم شمال مدينة لاهور، والتي تتصل بها وبغيرها من مدن البلاد بطرق مواصلات برية وحديدية ممتدة، وقد انتشر فيها الإسلام في بداية القرن الخامس الهجري (الحادي عشر الميلادي) في عهد الدولة الغزنوية ببلاد ما وراء النهر حيث شهدت عصر ازدهار واسع.

ويعمل سكان المدينة في عدد من أوجه النشاط الاقتصادي، وخاصةً المنسوجات والحريير وبعض الصناعات اليدوية والخفيفة.

[٣٦٩] جيمما Jima

مدينة هامة في غرب أثيوبيا، تقع جنوب غرب هضبة الحبشة، وتبعد عن العاصمة أديس أبابا بحوالى ٢٥٠ كم وإلى الجنوب الغربي منها، وتتصل بها وبغيرها من مدن أثيوبيا بطرق مواصلات برية وحديدية عديدة.

وقد دخل الإسلام المدينة في العصور الأولى، وشهدت فترات ازدهار متتالية في العصور الوسطى وحتى احتلتها إيطاليا عام ١٢٩٨ / ١٨٨٠ م، ثم حررتها بريطانيا عام ١٩٤١ م.

والمدينة من المدن التجارية الهامة في أثيوبيا، وخاصةً في منتجات الحبوب والبن والصناعات الغذائية والمنسوجات.

[٣٧٠] جينو كاسترو Gjinokastro

مدينة ألبانية في أقصى جنوب ألبانيا تبعد عن الحدود اليونانية بحوالى ٥٠ كم وإلى الغرب منها، وتعدّ من أكبر مدن الجنوب.

وقد دخل الإسلام المدينة - والمدن الألبانية الأخرى - في القرن الخامس عشر الميلادي بواسطة الأتراك العثمانيين وانتشر فيها حتى غدا الديانة الأولى هناك.

وتعدّ المدينة من المدن التجارية والصناعية، وخاصةً في منتجات المنسوجات والدخان والأسمت واستخراج الزيوت.

[٣٧١] حائل Ha'il

مدينة رائعة أخرى من مدن المملكة العربية السعودية، تمتاز باعتدال الطقس وسحر الطبيعة وكثرة الأشجار والخضرة، وتسمى في الثقافة الشعبية السعودية بعروس الشمال، حيث تقع شمال جبل شمر، وهي من المدن التي ترتفع عن سطح البحر بحوالى ألفي متر تقريباً.

ومدينة حائل من المدن العريقة التي لها تاريخ حافل منذ القدم، وقد استخدمها المسلمون الأول لنشر الدين الإسلامي في العراق وفارس والشام وفلسطين.

وتحوي المدينة آثاراً قديمة بعضها لا يزال قائماً حتى الآن، وإن أثرت فيه عوامل الزمن، مثل: منزل حاتم الطائي في قرية سميراء التابعة للمدينة، وقلعة أعيرف. والمدينة فيها متحف حائل الإقليمي الذي يحوي العديد من الآثار، ويبلغ عدد سكانها حوالي ٩٢ ألف نسمة، وهي ترتبط بشبكة طرق جيدة توصلها بالعديد من مدن البلاد، وهي علاوة على ذلك تتمتع بمستوى خدمات جيدة وفيها العديد من الحدائق والمتنزهات والمدارس والمساجد (حوالي ١٢٠٠ مسجد).

[٣٧٢] حاسي مسعود Hassi Messaoud

مدينة هامة وسط شرق الجزائر عند ملتقى الطرق البرية والحديدية المتجهة من مدن الساحل الشمالي إلى مدن شرق وجنوب الجزائر. تبعد عن مدينة الجزائر العاصمة بحوالي ستمائة كيلومتر، وتتصل بها وبغيرها من مدن البلاد بطرق مواصلات برية وحديدية طويلة.

[٣٧٣] حاصبيا Hasbia

مدينة لبنانية معروفة في جنوب شرق لبنان في محافظة لبنان الجنوبي، تبعد عن مدينة بيروت العاصمة بحوالي ٨٠ كم وإلى جنوبيها الشرقي، وتتصل بها وبغيرها من مدن لبنان بطرق مواصلات برية جيدة، والمدينة تقع في منطقة طبيعية ممتازة بين جبل الشيخ في شرقها، ووادي نهر الليطاني في غربها.

وكان الإسلام قد دخل لبنان في القرن الأول الهجري (السابع الميلادي)، وشهدت المدينة عصور ازدهار ممتدة في عهد الدولة الأموية والدولة العباسية، ولكنها تعرضت للخطر الصليبي في العصور الوسطى.

واليوم فإن سكان المدينة يعملون في عدد من الأنشطة الاقتصادية وخاصة في المجالات التجارية والسياحية.

[٣٧٤] حديبو Hadibu

هي عاصمة جزيرة سوقطرة اليمنية التي تعدّ واحدة من أهم الجزر ذات الجمال الطبيعي في العالم، وتعدّ لذلك إحدى المحميات الطبيعية في العالم. والمدينة تتبع محافظة عدن اليمنية على الرغم من أنها تبعد عنها بحوالى ٨٠٠ كم..

ويبلغ طولها حوالى ١٠٠ كم وعرضها حوالى ٣٠ كم، وهي بذلك أكبر الجزر اليمنية.

والجزيرة فيها العديد من الثروات المعدنية والحيوانية، ولخصب أرضها ووفرة مياهها تزرع فيها زراعات جيدة.

والمدينة التي يبلغ عدد سكانها حوالى ١٠٠ ألف نسمة من المدن المرتفعة باليمن بحوالى ١٥٠٠ قدم فوق سطح البحر، وقد خضعت للاحتلال البريطاني ثم نالت الاستقلال باستقلال اليمن وهي تشتهر بتجارة الصبار ودم الغزال، وأهلها يعملون في مهن شتى أهمها: رعي الماشية والأغنام.

[٣٧٥] الحُدَيْدَة (Hodeida) Al Hudaydah

مدينة يمنية عريقة على ساحل البحر الأحمر، وعلى مسافة حوالى ١٥٠ كم جنوب غرب العاصمة صنعاء، وتتصل بها وبغيرها من مدن البلاد بطرق مواصلات برية عديدة. والمدينة تقع في السهول الخضراء الخصبة غربي المرتفعات اليمنية، ويعيش فيها حوالى ٣٠٠ ألف نسمة من السكان يعملون في عدد من الأنشطة الاقتصادية، وخاصة في تجارة الحبوب والبن والفواكه، وقد دخلها الإسلام في العصور المبكرة، وشهدت العديد من أوجه الازدهار على مدى سنوات ممتدة.

[٣٧٦] الحَسَكَة Al Hasakah

مدينة سورية معروفة في شمال شرق سوريا، وعاصمة محافظة

الحسكة. تبعد عن دمشق بحوالى ٦٠٠ كم، وتتصل بها وبغيرها من مدن البلاد بطرق مواصلات برية ممتدة. والمدينة تقع على الطرف الشمالي لنهر الخابور أحد الفروع الشمالية لنهر الفرات في منطقة زراعية خصبة تحيطها الحقول والبساتين.

وقد شهدت هذه المدينة ازدهاراً واسعاً إبان عهد الدولة الأموية، ثم الدولة السلجوقية في العصور الإسلامية الوسطى. ويعمل سكان المدينة حالياً في العديد من أوجه النشاط الاقتصادي، وخاصةً في التجارة وإنتاج بعض الصناعات اليدوية والخفيفة.

[٣٧٧] حلب (Halap) Aleppo

مدينة هامة عريقة في شمال سوريا وهي واحدة من أشهر وأجمل مدن الشرق، وكانت على مدى حقبة التاريخ المعروف واحدة من أهم المدن التجارية.

وتعدّ ثاني أهم مدن سوريا (بعد دمشق العاصمة)، يبلغ عدد سكانها حوالى مليون نسمة تقريباً.

ويذكر أن نبي الله إبراهيم (على نبينا محمد وعليه الصلاة والسلام) كان قد مر بها وصعد إلى قلعتها وحلب بقرته التي سماها الشهباء فسميت المدينة بحلب الشهباء.

وفي المدينة أسواق قديمة عامرة (حوالى أربعين سوقاً لشتى البضائع والسلع والصناعات والحرف)، ويعود أغلبها إلى تواريخ الحضارات الإسلامية المختلفة التي تعاقبت على المدينة على مدى قرون طويلة ممتدة. وقد دخلها الإسلام بعد معركة اليرموك عام ١٣هـ / ٦٣٤م وذكر الأقدمون أن بقلعة حلب ثمانية آلاف عمود، وبغرب المدينة جبل يسمى جبل جوشن كان الناس يجدون فيه معدن النحاس، ولكن ذلك بطل - كما يقول العرب - منذ مر عليه سبي الحسين بن علي رضي الله عنهما بعد كربلاء.

ويقرب حلب هناك موقع يسمى مرج دابق الذي شهد هزيمة السلطان

الغوري المملوكي على يد السلطان العثماني سليم الأول عام ٩٢٣هـ /
١٥١٦م.

وقد ازدهرت المدينة في العصر الحمداني ولكن ازدهارها الأكبر كان
في العصر الأيوبي حيث كان فيها خمس مدارس إسلامية تعليمية.

ومن أشهر مساجد المدينة مسجد حلب الجامع الذي بني في العهد
الأموي وهو مسجد مستطيل مغطى وله أعمدة تحيط بساحته الواسعة
المكشوفة، وفيها المدرسة الأيوبية (نسبة إلى صلاح الدين الأيوبي). وكانت
قلعتها المشهورة قد جددت عام ٦٠٧هـ / ١٢١٠م في عهد السلطان الأيوبي
غياث الدين غازي وهي قائمة حتى الآن، وهي ضخمة عالية الأبراج. وفي
المدينة مسجد عماد الدين زنكي من القرن السادس الهجري (الثاني عشر
الميلادي) وله ساحة واسعة مبلطة بالرخام ومئذنته مربعة عالية ويذكر شكلها
بمآذن مساجد الأندلس.

[٣٧٨] الحلة (Hilleh)

مدينة عراقية مشهورة قريبة من بابلون القديمة، وهي عاصمة محافظة
الحلة في وسط العراق، وتقع جنوب بغداد بحوالي ١٠٠كم وتتصل بها
وبغيرها من مدن العراق بطرق مواصلات برية وحديدية طويلة، وقد دخلها
الإسلام في القرن الأول الهجري (السابع الميلادي) وشهدت عصور ازدهار
ممتدة في عهد الدولة العباسية.

ويعمل سكان المدينة في عدد من الأنشطة الاقتصادية وخاصة تجارة
الحبوب والغلل والتمور وبعض الصناعات اليدوية والخفيفة، ويبلغ عدد
سكانها حوالي ٢٠٠ ألف نسمة تقريباً.

[٣٧٩] الحمامات Hammamat

مدينة تونسية وميناء مشهور في شرق تونس، وتبعد عن مدينة تونس
العاصمة بحوالي ٦٥كم وإلى الجنوب الشرقي منها، وتتصل بها وبغيرها من

مدن البلاد بطرق مواصلات برية وحديدية جيدة . والمدينة تقع في منطقة السهول الزراعية الخصبة ، وحولها العديد من الحقول والبساتين المثمرة بأشجار الكروم والزيتون . وقد عاشت عصور ازدهار عديدة، وخاصة منذ قيام الدولة الحفصية (٦٢٦هـ / ١٢٢٨م).

ويعمل سكان المدينة في عدد من الأنشطة الاقتصادية وخاصة التجارية والسياحية .

[٣٨٠] حمص (Hums-Hems) Homs

مدينة سورية تقع على نهر أورنتس Orents ، كانت تسمى في الزمن الروماني إمسا Emesa ، تقع على بعد حوالي ١٠٠ كم شمال شرق مدينة طرابلس اللبنانية ، وقد احتلها الصليبيون من السلاجقة عام ٤٩١هـ / ١٠٩٨م .

وكان الإسلام قد دخل المدينة بعد معركة اليرموك عام ١٣هـ / ٦٣٤م على يد قوات خالد بن الوليد وعبيدة بن الجراح (رضي الله عنهما).

وقد ذكر العرب الأقدمون أنه بخارج المدينة يوجد جبل أسموه جبل لبنان فيه الكثير من بساتين الفواكه التي لم يزرعها أحد، وإليه يأوي الأبدال (الصالحون) لما فيه من قوت حلال .

وقد اشتهرت المدينة على العهد العربي بأنها مدينة تجارية من الطراز الأول، وكان هذا بسبب ثراء أهلها ورغد العيش الذي عاشوا فيه، وقد وصفها العرب بأنها مدينة مباركة لا يدخلها الثعابين والعقارب، وكان يحيطها سور قوي مرتفع، وشوارعها رصفت على العهد الإسلامي بالحجارة الصلدة وأنشأ فيها الأمويون مسجداً كبيراً، ويجري بجوارها نهر العاصي الذي يتجه مجرى مياهه شمالاً بدلاً من التوجه جنوباً كحالة أنهار تلك المنطقة . وبجوارها كذلك بحيرة قطنية التي تبعد عنها حوالي ١٥ كم، وفيها سد المرستين الشهير الذي يبلغ طوله نصف كيلومتر ويخزن حوالي ربع مليار متر مكعب من المياه .

ويصل سكان المدينة إلى حوالي ٧٠٠ ألف نسمة يعملون في العديد من أوجه النشاط الاقتصادي.

[٣٨١] حماة Hamah

مدينة سورية على نهر أورنتس Orontes في شمال سوريا، كانت تسمى في الماضي حماس Hamath، ويذكر أنها كانت عاصمة مملكة النبي داود عليه السلام والنبي سليمان عليه السلام. ويتخلل المدينة نهر العاصي الشهير، وفيها قسمان رئيسيان شرقي وغربي. أما الشرقي فيسمى الضاحية الشرقية، وأما الغربي فيسمى بالسوق، وكورنيش النهر يعد منطقة متنزهات سياحية ممتازة، وقد دخل الإسلام المدينة بعد فتح دمشق عام ١٣هـ / ٦٣٤م على يد الصحابييين الجليلين خالد بن الوليد، وعبيدة بن الجراح (رضي الله عنهما). وقد شهدت المدينة عصور ازدهار ممتدة وفيها العديد من المساجد، ويعيش فيها الآن حوالي نصف مليون نسمة يعملون في العديد من أوجه النشاط الاقتصادي.

[٣٨٢] حيدر أباد Hyderabad

مدينة باكستانية عريقة، في جنوب باكستان، تبعد عن مدينة كراتشي بحوالي ١٥٠ كم وإلى الشمال الشرقي منها. وترتبط المدينة بطرق برية وحديدية بمدن عديدة في الهند وباكستان على حد سواء.

ويمر بجوارها وحولها العديد من الأنهار وقد انتشر فيها الإسلام في عهد الدولة العباسية الأولى في القرن الثاني الهجري (الثامن الميلادي) نظراً لهجرة العرب إليها حيث اختلطوا بأهلها مما ساعد على نشر وتعميق الإسلام فيها، وقد بني فيها مسجد جامع لتعليم الناس مبادئ الشريعة الإسلامية الغراء.

ويبلغ عدد سكان المدينة حوالي ٩٠٠ ألف نسمة تقريباً يعملون في عدد من أوجه النشاط الاقتصادي، وخاصةً في تجارة الحرير.

[٣٨٣] حيدر أباد Hyderabad

مدينة هندية كبرى في منتصف جنوب الهند، تربطها بمدن الهند المختلفة طرق برية وحديدية عديدة، وهي من المدن الشهيرة في ولاية أندرا براديش وتعدّ مركزاً لتجمع المسلمين في شبه القارة الهندية على مدى قرون ممتدة، وحتى قبيل الاحتلال البريطاني للهند في القرن التاسع عشر الميلادي، ولا تزال تحتفظ بآثار النشاط الإسلامي، حيث تطبع فيها الكتب الإسلامية، وخاصةً تلك التي تتناول التراث الإسلامي، والتي تصدر لبلدان العالم الإسلامي، كما وأن فيها معهد دائرة المعارف الإسلامية.

ويعيش في المدينة اليوم حوالي أربعة ملايين نسمة يعملون في العديد من أوجه النشاط التجاري والصناعي، وخاصةً في منتجات الآلات والورق والمنسوجات والأسمدة والصناعات الغذائية.

[٣٨٤] حيفا Haifa (Hefa-Khaifa)

مدينة فلسطينية عربية عريقة يعني معناها البلدة، تقع بجوار تلال الكرم (أي الحديقة) على خليج عكا.

عرفت منذ زمن الكنعانيين المنحدرين من أصل عربي منذ ثلاثة آلاف عام ق.م.

وعدت ميناءً هاماً للاتصال بمدن التجارة في شمال إفريقيا وجنوب أوروبا وقد خضعت للاحتلال الإغريقي والروماني وبذلت فيها جهود ملحوظة لتطويرها واتخذت قاعدة بحرية. وقد فتحها العرب عام ١٩هـ / ٦٤٠م بقيادة الصحابي المعروف معاوية بن أبي سفيان.

وفي العصور الوسطى اتخذها الصليبيون قاعدة تحمي وجودهم في الممالك الصليبية في فلسطين، ولشدة تحصينها كانت من أواخر المدن التي تحررت، وكان ذلك على عهد السلطان المملوكي المعروف الأشرف قلاوون (عام ٦٨٤هـ / ١٢٨٤م).

وفي أثناء السيطرة العثمانية على الشام اضمحلت قيمة المدينة إلى أن احتلها نابليون بونابرت عام ١٢١٥هـ / ١٨٠١م وأجرى فيها مذبحه كبيرة واتخذها منطلقاً لاحتلال عكا، ولكنه فشل فانسحب منها وعادت للسيطرة العثمانية .

وبدخول السكك الحديدية انتعشت المدينة وتوسعت كثيراً بسبب الهجرة وازدهار التجارة، إلى أن احتلها الإنجليز بنهاية الحرب العالمية الأولى عام ١٣٣٦هـ / ١٩١٨م وبدأوا يخططون تدريجياً لتمكين اليهود، الذين سارعوا واستخدموا وسائل عديدة للإرهاب لتهجير العرب المسلمين منها . . . وبحلول عام ١٩٤٨م سلمت إنجلترا كل ممتلكاتها لليهود مما أحدث مذابح مروعة للسكان المسلمين فيها، مما مكن دولة إسرائيل من المدينة حتى الآن.

[٣٨٥] الخابورة Al Khaburah

مدينة في شمال سلطنة عمان، تبعد عن مدينة مسقط العاصمة بحوالي ١٠٠ كم وإلى الغرب منها، وهي تطل على خليج عدن المتصل بالخليج العربي عبر مضيق باب المندب .

وكان الإسلام قد انتشر في عمان منذ القرن الأول الهجري، وعاشت البلاد فترات ممتدة من الازدهار والاستقرار وساعدت كثيراً في نشر الإسلام في مناطق شاسعة بشرق وجنوب شرق إفريقيا .

ويعمل سكان المدينة حالياً في عدد من المشروعات الاقتصادية وخاصة التجارية منها، علاوة على بناء السفن والمراكب المخصصة لصيد الأسماك واللؤلؤ، كذلك فهناك بعض الصناعات اليدوية والخفيفة التي تلبى حاجات السكان .

[٣٨٦] الخارجة El Kharga

مدينة مصرية وعاصمة واحة الخارجة التي تقع غرب مدينة جرجا

بصعيد مصر في الصحراء الغربية. والواحة كبيرة خضراء مساحتها حوالي ثلاثة آلاف كيلومتر مربع، وفيها ما يزيد عن مائة بئر مياهها دافئة طوال العام وصالحة وكافية للشرب والري. وقد أنشأ الإنجليز بمصر في حقبة الاستعمار خطاً حديدياً يصلها بوادي النيل.

ويصل عدد سكانها حالياً حوالي ٣٠ ألف نسمة تقريباً يعمل أغلبهم في الزراعة والتجارة.

[٣٨٧] خان آباد Khanabad

مدينة معروفة في أقصى شمال أفغانستان، تبعد عن العاصمة كابول بنحو ٣٠٠ كم، وتتصل بها وبغيرها من مدن البلاد بطرق مواصلات برية طويلة.

وكان الإسلام قد انتشر في مدن أفغانستان في بداية القرن الخامس الهجري (الحادي عشر الميلادي) على يد الدولة الغزنوية ببلاد ما وراء النهر، على الرغم من أنه كان قد دخل إليها في القرن الأول الهجري. ويعمل سكان المدينة في عدد من أوجه النشاط الاقتصادي وخاصة في إنتاج المنسوجات والحبوب والفحم وبعض الصناعات اليدوية. ويبلغ عددهم حوالي ٦٠ ألف نسمة تقريباً.

[٣٨٨] خان وال Khanewal

مدينة في شمال وسط باكستان على مسافة نحو ٥٠ كم من مدينة مولتان وعلى مسافة نحو ٣٥٠ كم جنوب غرب مدينة لاهور التي تتصل بهما وبغيرهما من مدن البلاد بطرق مواصلات برية وحديدية طويلة.

وقد انتشر الإسلام في المدينة بحلول القرن الخامس الهجري (الحادي عشر الميلادي) في عهد الدولة الغزنوية ببلاد ما وراء النهر، حيث شهدت عصر ازدهار واسع ويعمل سكان المدينة في عدد من أوجه النشاط الاقتصادي، وخاصة في إنتاج المنسوجات والحريز وبعض الصناعات الغذائية واليدوية الخفيفة، ويبلغ عددهم حوالي ١٥٠ ألف نسمة تقريباً.

[٣٨٩] خايربور Khairpur

مدينة باكستانية في وسط باكستان على بعد حوالي ١٥٠ كم وإلى الجنوب من مدينة صوكور Sukkur، وتبعد عن الحدود مع الهند بحوالي ١٠٠ كم وإلى الغرب منها، وترتبط بمدن باكستان بخطوط مواصلات حديدية وبرية نشطة، وقد دخلها الإسلام في بداية القرن الخامس الهجري (الحادي عشر الميلادي) على عهد الدولة الغزنوية ببلاد ما وراء النهر حيث شهدت عصر ازدهار واسع. ويصل عدد سكان المدينة إلى حوالي ١٣٠ ألف نسمة يعملون في عدد من أوجه النشاط الاقتصادي، وخاصة في إنتاج المنسوجات والحريز والدخان وبعض الصناعات الخفيفة.

[٣٩٠] الخُبْر Alkhubar

مدينة سعودية معروفة من مدن المنطقة الشرقية، قريبة من مدينتي الظهران والدمام الواقعتين على الخليج العربي وبعد اكتشاف النفط تحولت المدينة إلى واحدة من أكثر المدن تطوراً وازدهاراً بعد أن كانت مجرد قرية للصيادين والبدو.

وميناء المدينة ميناء تجاري للتصدير والاستيراد وهو من الموانئ المتطورة، ويبلغ عدد سكان المدينة حوالي ١٠٠ ألف نسمة يعملون في عدد من الأنشطة الاقتصادية. وبمدينة الخبر متنزهات وحدائق عديدة ويقع على مقربة منها شاطئ نصف القمر، وفي جنوب المدينة يقع جسر الملك فهد الذي يصل بين المملكة العربية السعودية والبحرين والذي يبلغ طوله حوالي ٢٥ كم، وقد افتتح عام ١٤٠٧ هـ / ١٩٨٦ م.

[٣٩١] الخرطوم Khartum (El Kartum)

هي عاصمة جمهورية السودان، وأهم مدنها، تقع شمال نقطة التقاء النيل الأبيض بالنيل الأزرق، وعلى بعد حوالي ١٨٠٠ كم من مدينة القاهرة عاصمة مصر وإلى الجنوب.

ولقد كانت في زمن مضى مركزاً لتجارة العبيد، وقد دخلها المهدي وقواته عام ١٣٠٣هـ / ١٨٨٥م عندما هزم الجنرال جوردون Gn. Gordon ولكن الجنرال كتشنر Gn. Kitchener استعادها عام ١٣١٥هـ / ١٨٩٨م والمدينة تعدّ مركز التعليم الرئيسي في السودان، ولها أهمية تجارية متزايدة.

ويعود بناء المدينة إلى محمد بك الدفتردار (صهر محمد علي باشا) بعد حملته العسكرية في السودان لمطاردة المماليك، وأراد أن يؤسس مدينة تكون قادرة على مساعدته لهزيمة أعدائه في السودان فاختار موقعاً مهمًا شمال التقاء النيلين الأبيض والأزرق. وعندما بنيت المدينة أخذت تتسع بسرعة وزارها المفكر الكبير رفاعه الطهطاوي، وأسس فيها مدرسة كبيرة مشهورة لنشر العلم والثقافة بين أبناء السودان.

وقد خرجت من مدينة الخرطوم أول بعثات لاستكشاف أعالي النيل عام ١٢٥٤هـ / ١٨٣٩م تحت إشراف محمد علي باشا حاكم مصر والسودان في ذلك الوقت والتي وصلت حتى شلال چوبا في أقصى جنوب السودان بالمديرية الإستوائية.

وفي جنوب الخرطوم يوجد سد جبل الأولياء الذي بني عام ١٣٥٦هـ / ١٩٣٧م وهو على النيل الأبيض. وفي المدينة جزيرة بين النيلين الأبيض والأزرق نفذ فيها مشروع الجزيرة لزراعة القطن، وفي عام ١٣١٥هـ / ١٨٩٨م تم بناء خط حديدي بينها وبين بور سودان على البحر الأحمر. وفي عام ١٣٦٥هـ / ١٩٤٦م أنشأت شركة الخطوط الجوية السودانية لخدمة نقل الركاب والبضائع جواً. ويبلغ عدد سكان المدينة حوالي ٤٥٠ ألف نسمة تقريباً.

[٣٩٢] خقوي (خوي) Khvoy

مدينة معروفة في أقصى شمال غرب إيران على بعد نحو ٣٠ كم من الحدود العراقية، وعلى مسافة مماثلة من بحيرة أورميا Urmia. وتبعد عن مدينة تبريز العريقة بمسافة نحو ٢٠٠ كم، وإلى الغرب منها، وتتصل بها

وبغيرها من مدن البلاد بطرق مواصلات برية طويلة، وقد دخلها الإسلام في القرن الأول الهجري (السابع الميلادي) بعد انتصارات العرب على الفرس في معركتي نهاوند والقادسية، وشهدت عصور ازدهار في عهد الدولة العباسية ودولة بني بويه.

ويعمل سكان المدينة حاليًا في عدد من أوجه النشاط الاقتصادي وخاصةً في مجال صناعة المنسوجات والحريير والسجاد وبعض الصناعات الخفيفة، ويبلغ عددهم حوالي ١٥٠ ألف نسمة تقريباً.

[٣٩٣] الخليل (Hebron) Al Khalil

مدينة فلسطينية عريقة تنسب إلى أبي الأنبياء إبراهيم عليه السلام، بها قبور الأنبياء والرسل: إبراهيم وإسحق ويعقوب وذريتهم حتى يوسف الصديق (على نبينا محمد وعليهم الصلاة والسلام). وأشهر معالمها مسجد الخليل عليه السلام. وقد سميت المدينة على اسم إبراهيم الخليل عليه السلام.

والخليل تبعد عن القدس بحوالي ٥٠ كم وإلى الجنوب منها، وعلى الرغم من مرور الدهور إلا أن المدينة لا تزال محافظة على تراثها العريق على الرغم من تعدد أسمائها (إذ سميت حبرون، حبري، مشهد الخليل) إلا أن الخليل لا يزال هو الاسم الدائم لها.

وقد دخلت الإسلام في عهد الفاروق عمر بن الخطاب، وظلت تحت النفوذ الإسلامي حتى احتلها الصهاينة عام ١٣٨٦هـ / ١٩٦٧م ومنذ ذلك الوقت أخذوا يتكاثرون فيها ويضطهدون العرب إلى أن حدثت المذبحة المروعة التي جرت في شهر رمضان من عام ١٤١٥هـ / ١٩٩٤م بقيام اليهودي المتطرف باروخ جولدشتين بفتح النار على المصلين في الحرم الإبراهيمي فقتل الأبرياء وهم ساجدون لله تعالى في صلاة الفجر!

وقد جرت مفاوضات بعد ذلك بين السلطة الفلسطينية والحكومة الإسرائيلية في ١٥ يناير ١٩٩٧، تم بمقتضاها تحرير المدينة بعد ٣٠ عاماً من الاحتلال الإسرائيلي.

ومدينة الخليل تشتهر بالتجارة والسياحة وفيها العديد من الصناعات المزدهرة، مثل الخبز والزجاج والمنسوجات، أما أشهر مزارعها فالموالح والعنب.

ويبلغ عدد سكان المدينة حوالى ١٥٠ ألف نسمة، وإذا ضم إليه أعداد سكان القرى المجاورة فيصل عدد السكان الإجمالي حوالى ستمائة ألف نسمة تقريباً.

[٣٩٤] الخمس Al Khums

مدينة ليبية ساحلية في غرب ليبيا تقع شرق مدينة طرابلس بحوالى ١٢٠ كم على الطريق الساحلي السريع الممتد من مدينة تونس غرباً وحتى الحدود المصرية شرقاً وبطول ألفي كيلومتر، مما يجعلها - مع موقعها البحري - مدينة تجارية مزدهرة.

ويعود تاريخ تأسيس المدينة إلى ألف عام قبل الميلاد عندما أنشأها الفينيقيون وأطلقوا عليها اسم لبثس أو لبسس، وأنشأوا فيها ميناءً تجارياً نشطاً يخدم التجارة في شمال إفريقيا.

والمدينة من المدن الخضراء جميلة المنظر، هادئة، حسنة العمران، ويعمل سكانها في عدد من الأنشطة الاقتصادية وخاصة التجارية منها، وقد دخلها الإسلام بعد فتح مصر في عهد عقبة بن نافع الفهري وعاشت عصور ازدهار ممتدة حتى احتلتها إيطاليا في بداية القرن العشرين فقاومت الاحتلال حتى هزمت إيطاليا في الحرب العالمية الثانية.

[٣٩٥] خوتان Khotan

مدينة في جنوب غرب تركستان الصينية.

تقع شمال الحدود مع الهند بمسافة حوالى ٢٠٠ كم، وتبعد عن مدينة جوما بحوالى ٢٠٠ كم كذلك، وإلى الجنوب الشرقي منها، وتتصل بها وبغيرها من مدن تركستان الصينية بطرق برية ممتدة.

وقد دخل الإسلام المدينة في القرن الهجري الأول (السابع الميلادي) في عهد الدولة الأموية النشط الذي امتاز بالفتوح الواسعة شرقاً وغرباً، ولأنها كانت من المدن التي تتنازعها الدول فقد سيطر عليها حكام خراسان بعض الوقت ثم حكام الصين، وهي تحت النفوذ الصيني الشيوعي الآن مثلها في ذلك مثل كل مدن تركستان الشرقية التي يعتبر سكانها مسلمين من أصل أتراك وسط آسيا. ولقد شهدت المدينة في العصور الإسلامية ازدهاراً كبيراً إلى أن استولى عليها الصينيون.

والمدينة فيها العديد من المساجد، وخاصةً الجامع العريق الذي يسمى مسجد بيت الله. ويعاني سكان المدينة - مثلهم في ذلك - مثل المسلمين في كافة مدن تركستان الشرقية (الصينية). (أما تركستان الغربية فقد كانت تابعة للإتحاد السوفييتي واستقلت عنه بعد انهياره لتكوّن جمهوريات آسيا الوسطى الإسلامية المستقلة) من الاضطهاد الصيني، ويطالب سكانها بالحكم الذاتي، ولكن الحكومة المركزية ترفض ذلك.

[٣٩٦] خوجاك Khojak

مدينة في شرق أفغانستان على الحدود الدولية مع باكستان، تبعد عن مدينة كابول العاصمة بحوالي ٤٥٠ كم، وتتصل بها وبغيرها من مدن البلاد بطرق مواصلات برية ممتدة. وكان الإسلام قد دخل مدن أفغانستان منذ القرن الأول الهجري (السابع الميلادي)، ولكنه انتشر ورسخ في بداية القرن الخامس الهجري (الحادي عشر الميلادي) في عهد الدولة الغزنوية.

ويعمل سكان المدينة في العديد من أوجه النشاط الاقتصادي، وخاصة في إنتاج المنسوجات والحبوب والفحم.

[٣٩٧] خوجياني Khugiani

مدينة في وسط جنوب أفغانستان، تبعد عن مدينة كابول العاصمة بحوالي ٥٠٠ كم وإلى الجنوب الغربي منها، وتتصل بها وبغيرها من مدن

البلاد بطرق مواصلات برية ممتدة. وكان الإسلام قد دخل مدن أفغانستان منذ القرن الأول الهجري بعد معركة نهاوند التي انتصر فيها العرب على الفرس عام ١٨ هـ / ٦٣٩ م، ولكن انتشاره الأكبر جاء في بداية القرن الخامس الهجري (الحادي عشر الميلادي) بعد قيام الدولة الغزنوية عام ٣٨٩ هـ / ٩٩٩ م.

ويعمل سكان المدينة في العديد من أوجه النشاط الاقتصادي، وخاصة في إنتاج المنسوجات والحبوب والفحم.

[٣٩٨] خورامشهر Khoramshahr

مدينة إيرانية وميناء هام على الخليج العربي، تقع إلى الشمال مباشرة من مدينة عبدان في جنوب منطقة الأهواز الكثيرة البواغيز البحرية.

والمدينة تقع جنوب مدينة ديزفول بحوالى ٢٢٠ كم وتتصل بها وبغيرها من مدن البلاد بطرق مواصلات برية وحديدية طويلة، وقد دخلها الإسلام في القرن الأول الهجري (السابع الميلادي) بعد انتصار العرب على الفرس في موقعة نهاوند. ويعمل سكان المدينة البالغ عددهم حوالى ٢٠٠ ألف نسمة في عدد من أوجه النشاط الاقتصادي.

[٣٩٩] خورمالي Khormali

مدينة هامة في شمال وسط إقليم تركستان الصينية، تبعد عن مدينة أرومكي بحوالى ٢٥٠ كم وإلى الشمال منها.

وكان الإسلام قد دخل المدينة منذ القرن الهجري الأول (السابع الميلادي) في عهد الدولة الأموية المزدهرة، ومرت المدينة بعد ذلك بعصور ازدهار أخرى ممتدة إلى أن احتلتها الصين في القرن التاسع عشر الميلادي (الثالث عشر الهجري).

ويعمل سكان المدينة في صناعات المنسوجات القطنية والحريرية والسجاد.

[٤٠٠] خوروج Khorog

مدينة معروفة في جنوب جمهورية طاجيكستان بآسيا الوسطى على الحدود الدولية مع جمهورية أفغانستان، وتتصل بالعديد من مدن الجمهوريتين بطرق مواصلات برية ممتدة.

وقد دخل الإسلام المنطقة في القرن الأول الهجري (السابع الميلادي) على عهد الدولة الأموية، ولكنه ترسخ وانتشر في عهد الدولة العباسية، وشهدت المدينة عصور ازدهار جيدة في القرون الوسطى إلى أن احتلها الروس القيصرية في القرن الثالث عشر الهجري (التاسع عشر الميلادي)، ثم فرضت عليها السلطات السوفيتية حكمها منذ عام ١٣٤٣هـ / ١٩٢٥م، وحتى حلول عام ١٤١٠هـ / ١٩٩٠م عندما تفكك الإتحاد السوفيتي ونالت طاجيكستان الاستقلال وأخذت النهضة الإسلامية تظهر فيها من جديد.

[٤٠١] خوست Khowst

مدينة في أقصى شرق أفغانستان على مسافة حوالي ٧٠٠ كم جنوب شرق العاصمة كابول، وتتصل بها وبغيرها من مدن البلاد بطرق مواصلات برية طويلة. وكان الإسلام قد دخل مدن أفغانستان في القرن الأول الهجري، ولكن انتشاره جاء في القرن الخامس الهجري (الحادي عشر الميلادي) على يد الدولة الغزنوية ببلاد ما وراء النهر.

ويعمل سكان مدينة خوست في عدد من أوجه النشاط الاقتصادي، وخاصةً في إنتاج المنسوجات والحبوب والفحم وبعض الصناعات اليدوية.

[٤٠٢] خوشنای دارقیشان Kuchnay Darvishan

مدينة في وسط جنوب أفغانستان، تبعد عن مدينة كابول العاصمة بحوالي ٦٠٠ كم وإلى الجنوب الغربي منها.

وكان الإسلام قد دخل مدن أفغانستان منذ القرن الأول الهجري بعد معركة نهاوند التي انتصر فيها العرب على الفرس عام ١٨هـ / ٦٣٩م، ولكن

انتشاره الأكبر جاء في بداية القرن الخامس الهجري (الحادي عشر الميلادي) بعد قيام الدولة الغزنوية عام ٣٨٩هـ / ٩٩٩م.

ويعمل سكان المدينة في العديد من أوجه النشاط الاقتصادي، وخاصة في إنتاج المنسوجات والحبوب والفحم.

[٤٠٣] خوكند (Kokand) Khokand

مدينة في شرق جمهورية أوزبكستان شمال غرب مدينة فرغانة، وعلى مسافة حوالى ٢٠٠ كم من مدينة طشقند وتتصل بها وبغيرها من مدن البلاد بطرق مواصلات برية طويلة. وقد دخلها الإسلام في القرن الأول الهجري على يد القائد العربي الفذ قتيبة بن مسلم، وشهدت عصور ازدهار ممتدة، وخاصة في عصر الدولة الخوارزمية ثم دمرها المغول على يد جنكيز خان في القرن السابع الهجري (الثالث عشر الميلادي)، وفي العصر الحديث احتلها الروس القيصرية في القرن التاسع عشر الميلادي (الثالث عشر الهجري) ثم ضمها الإتحاد السوفييتي بعد قيام الثورة الشيوعية وحتى تفككه عام ١٤١٠هـ / ١٩٩٠م.

ويعمل سكان المدينة البالغ عددهم حوالى ٨٠٠ ألف نسمة في بعض الصناعات ويقومون بتصدير الحرير والقطن.

[٤٠٤] خولام Kholam

مدينة هامة في أقصى شمال أفغانستان، تقع على مسافة ٥٠ كم جنوب الحدود مع جمهورية تركمانستان تقريباً، وعلى مسافة نحو ٣٥٠ كم شمال غرب العاصمة كابول، وتتصل بها وبغيرها من مدن البلاد بطرق مواصلات برية طويلة. والمدينة تقع شمال هضبة إيران التي ترتفع فوق سطح البحر بنحو أربعة آلاف قدم.

وكان الإسلام قد دخل أفغانستان في القرن الأول الهجري (السابع الميلادي) ولكن انتشاره جاء في بداية القرن الخامس الهجري (الحادي عشر

الميلادي) على يد الدولة الغزنوية ببلاد ما وراء النهر.
ويعمل سكان المدينة في عدد من الأنشطة الاقتصادية، وخاصةً
التجارية منها، كما يقومون بتصنيع بعض المعدات اليدوية والخفيفة.

[٤٠٥] خولنا Khulna

مدينة كبرى في جنوب غرب بنجلاديش تقع شرق الحدود الدولية مع
الهند بحوالى ٧٠ كم، وتبعد عن مدينة دكا العاصمة بحوالى ٢٥٠ كم وإلى
الجنوب الغربي منها، وتتصل بها وبغيرها من مدن البلاد بطرق مواصلات
برية وحديدية ممتدة. ويعمل سكان المدينة حاليًا في العديد من أوجه النشاط
التجاري والصناعي، وخاصةً في إنتاج المنسوجات والحريير والصناعات
اليدوية والخفيفة.

وكان الإسلام قد انتشر في مدن بنجلاديش في القرن الخامس الهجري
(الحادي عشر الميلادي) في عهد الدولة الغزنوية ببلاد ما وراء النهر، حيث
لقي من السكان قبولاً حسناً.

ويبلغ عدد سكان المدينة حوالى ٧٠٠ ألف نسمة تقريباً.

[٤٠٦] خوهنه Kohneh

مدينة في أقصى شمال غرب أفغانستان، جنوب الحدود الدولية مع
جمهورية تركمانستان الإسلامية في وسط آسيا، وعلى مسافة حوالى
٦٠٠ كيلومتر، وإلى الغرب من العاصمة كابول. ويعمل سكان المدينة في
عدد من أوجه النشاط الاقتصادي وخاصةً في إنتاج المنسوجات والحبوب
والفحم وبعض الصناعات اليدوية.

وكان الإسلام قد دخل المدن الأفغانية في القرن الأول الهجري
(السابع الميلادي)، ولكنه انتشر فيها في القرن الخامس الهجري (الحادي
عشر الميلادي) على يد الدولة الغزنوية ببلاد ما وراء النهر.

[٤٠٧] خيڤا (خيوه - خوارزم) Khiva

مدينة من مدن جمهورية أوزبكستان في آسيا الوسطى وعاصمة ولاية بنفس الاسم جنوب بحر الأورال.

والمدينة تقع على إحدى قنوات نهر آمو، وعلى بعد حوالي ٥٠٠ كم شمال غرب مرف Merv.

وقد دخلها الإسلام في القرن الأول الهجري (السابع الميلادي) وشهدت عصور ازدهار واستقرار ممتدة، وخاصةً في عهد الدولة الخوارزمية التي كانت عاصمتها عام ٤٧٠هـ / ١١٧٧م، وفي عام ٦١٧هـ / ١٢٢٠م دمرها المغول في هجومهم البربري على العالم الإسلامي.

ولقد كانت هذه المدينة مركزاً ثقافياً وتجارياً كبيراً في عهد الدولتين الخوارزمية والغزنوية. وفي العصر الحديث احتلها الروس القيصرية في القرن التاسع عشر الميلادي (الثالث عشر الهجري) ثم ضمها الإتحاد السوفيتي إلى امبراطوريته بعد الثورة الشيوعية وحتى تفككه عام ١٤١٠هـ / ١٩٩٠م. والمدينة لا يزال فيها بعض الآثار الإسلامية المتبقية عن العصور الخوالي، وقد شهدت مولد محمد بن موسى الخوارزمي الذي وضع أسس علم الجبر في القرن الثاني الهجري (الثامن الميلادي)، وولد فيها كذلك عالم الرياضيات المعروف البيروني في القرن العاشر الميلادي (الرابع الهجري) ويبلغ عدد سكانها حالياً حوالي ٢٠٠ ألف نسمة يعملون في عدد من الأنشطة الاقتصادية.

[٤٠٨] دابولا Dabola

مدينة هامة في وسط جمهورية غينيا بغرب إفريقيا، تقع على مفترق طرق برية وحديدية هامة تربط أجزاء البلاد بعضها ببعض، وهي تبعد عن العاصمة كوناكري بحوالي ٤٠٠ كم وإلى الشرق منها.

وقد دخلها الإسلام في القرن الثالث عشر الميلادي (السابع الهجري)

عن طريق إمبراطورية مالي الإسلامية الكبرى بغرب إفريقيا وانتشر فيها حتى احتلتها فرنسا في منتصف القرن التاسع عشر الميلادي.
والمدينة تعدّ من المدن التجارية الهامة، وخاصةً في منتجات الموز والأناناس والحبوب والبوكسيت.

[٤٠٩] دادو Dadu

مدينة في وسط جنوب باكستان تقع شمال غرب مدينة حيدر أباد بنحو ١٥٠ كم، وتتصل بها وبغيرها من مدن البلاد بطرق برية وحديدية ممتدة، وقد انتشر الإسلام في المدينة في بداية القرن الخامس الهجري (الحادي عشر الميلادي) في عهد الدولة الغزنوية ببلاد ما وراء النهر حيث عاشت عصر ازدهار واسع.
ويعمل سكان المدينة حاليًا في عدد من أوجه النشاط الاقتصادي، وخاصةً في مجال إنتاج المنسوجات، والحريير والصناعات الغذائية وبعض الصناعات اليدوية والخفيفة.

[٤١٠] الدار البيضاء (كازابلانكا) Casablanca

الميناء التجاري الرئيسي للمملكة المغربية على المحيط الأطلنطي، وهي مدينة سريعة النمو، كثيرة الازدهار، وفيها كل مستويات الخدمات الحديثة المتوفرة في المدن الحديثة ذات التاريخ العريق. كما أنها مزدهرة تجاريًا وصناعيًا وسياحيًا، وهي العاصمة الاقتصادية للمغرب إذ يتواجد فيها ما يقرب من ٦٠٪ من المؤسسات والشركات المغربية، ويعيش فيها حوالي ٣,٥ مليون نسمة.

ويعود بناء المدينة للسلطان محمد بن عبد الله في منتصف القرن الثامن عشر الميلادي وسماها الدار البيضاء لأنه بنى فيها برجاً أبيض اللون استخدمه كمنارة لإرشاد السفن، ولكن الأسبان أطلقوا عليها اسم كازابلانكا.
وعلى الرغم من ذلك كان مكان المدينة معروفاً لدى الفينيقيين القدماء، وكانوا يطلقون عليه اسم ميناء أنفا.

والمدينة فيها أكبر المطارات الجوية بالغرب، وفيها كثير من الفنادق والأسواق، وقد اختارها الملك الحسن الثاني ليقيم فيها أضخم مسجد في المغرب وهو مسجد الحسن الثاني الذي شيد نصفه بداخل المحيط.

وفي عام ١٣٢٤هـ / ١٩٠٧م حدث نزاع بين الأوربيين والمواطنين انتهى بضرب المدينة بالقنابل واحتلالها من قبل القوات الفرنسية. ذلك الاحتلال الذي استمر حتى عام ١٣٧٥هـ / ١٩٥٦م.

وقد تعرضت المدينة لنزول قوات الحلفاء في الحرب العالمية الثانية في عام ١٣٦١هـ / ١٩٤٢م، وذلك خشية أن يحتلها الجيش الألماني الذي كان يحتل فرنسا في ذلك الوقت، ولا زال فندق أنفا الذي اجتمع فيه زعماء الحلفاء موجوداً حتى الآن.

[٤١١] دار السلام Dar-es-Salam

هي عاصمة جمهورية تنزانيا الواقعة على مقربة من الساحل الإفريقي على المحيط الهندي. شيدت على موقع كان الفرس يقيمون به مستعمرة لهم منذ القدم، ولكن اسمها العربي الواضح يؤكد بلا شك أن العرب هم المؤسسون لها حيث دخلها الإسلام مبكراً وانتشر فيها على مدى قرون متصلة.

والقسم الحديث في المدينة يعود لعام ١٢٧٩هـ / ١٨٦٢م عندما قرر سلطان زانزيبار، أن فيها يشيد ميناءً حديثاً.

وفي عام ١٣٠٥هـ / ١٨٨٧م اشترت ألمانيا الميناء نظير مبلغ مقداره ٢٠٠ ألف جنيه استرليني وضمته لمستعمراتها في شرق إفريقيا.

وترتبط المدينة بخطوط برية وحديدية عديدة بمدن تنزانيا الأخرى، وفيها العديد من صناعات المعادن والمنسوجات والجلود وتناجر في الحبوب واللحوم والمعلبات الغذائية والزيوت والدخان والصابون والأثاث، ويعيش فيها حوالي ١,٥ مليون نسمة تقريباً. يصل دخل الفرد السنوي لهم حوالي ٢٦٠ دولاراً.

وقد نالت تنزانيا الاستقلال عام ١٣٨٠هـ / ١٩٦١م بعد طرد النفوذ الاستعماري الألماني منها عام ١٣٦٥هـ / ١٩٤٦م وسيطرة بريطانيا عليها منذ ذلك التاريخ وحتى عام الاستقلال وفي عام ١٣٨٣هـ / ١٩٦٤م أعلن عن قيام جمهورية تنزانيا الاتحادية المكونة من تنزانيا وتانجانيقا وزانزيبار. ويصل عدد سكان المدينة إلى حوالي ٥٥٠ ألف نسمة تقريباً.

[٤١٢] دارفور Darfur

مدينة سودانية معروفة وعاصمة لولاية بنفس الاسم يسكنها العرب منذ الفتح الإسلامي. والمدينة تقع بين كردفان Kardofan ووادي Wadi، ويحيط بها وديان خصبة صالحة للزراعة وأهم منتجاتها القطن والدخان واللبان العربي.

وكان الإسلام قد دخل البلاد عن طريق قوافل التجارة الآتية من مصر منذ القرن الأول الهجري حيث عاشت المدينة عصور استقرار طويلة. وأثناء السيطرة العثمانية على العالم العربي اشترى الخديوي إسماعيل المدينة (والولاية) من العثمانيين ليوسع من أملاكه وكان ذلك عام ١٢٩١هـ / ١٨٧٤م.

ويبلغ عدد سكان المدينة حوالي نصف مليون نسمة تقريباً.

[٤١٣] داكار Dakar

مدينة إسلامية عريقة من مدن غرب إفريقيا، وهي عاصمة جمهورية السنغال.

تقع في وسط غرب البلاد، وتطل على المحيط الأطلنطي، ويربطها بمدن السنغال الأخرى طرق برية وحديدية عديدة، وفيها مطار دولي نشط يقع إلى الشمال منها. وفي المدينة ميناء تجاري حيوي تمر به معظم خطوط النقل البحري بين أمريكا الشمالية والجنوبية وإفريقيا.

وأهل المدينة مسلمون ستة ويبلغ عددهم حوالي ١,٥ مليون نسمة من إجمالي عدد سكان السنغال البالغ حوالي ثمانية ملايين.

وقد دخلها الإسلام في عصور مبكرة عن طريق قوافل التجار من شمال إفريقيا، ولكنه انتشر فيها عن طريق دولة المرابطين في المغرب منذ القرن الحادي عشر الميلادي (الخامس الهجري) حيث اعتنقه سكانها. وقد سيطرت البرتغال على البلاد منذ القرن الخامس عشر الميلادي ثم أعقب ذلك سيطرة فرنسية استمرت حتى عام ١٣٧٩هـ / ١٩٦٠م عندما نالت السنغال الاستقلال.

ويعمل سكان المدينة في التجارة والصناعة، وخاصةً منتجات الفول السوداني والأرز والفوسفات والصناعات الغذائية. والمدينة فيها العديد من المساجد، وفيها جامعة إسلامية هي جامعة الشيخ أنتجوب نسبة إلى عالم طبيعة سنغالي مسلم.

[٤١٤] داكوفيكَا Dakovica

مدينة في وسط غرب إقليم كوسوفو اليوغسلافي، تبعد عن الحدود الألبانية بحوالي ٢٠ كم وإلى الشرق منها، وتتصل بمدن الاتحاد اليوغسلافي بطرق برية جيدة.

وجدير بالذكر أن الإسلام قد دخل المدينة مثلها في ذلك مثل بقية مدن يوغسلافيا في القرن الخامس عشر الميلادي وانتشر فيها. وفيها أغلبية مسلمة تنتمي إلى الأصول التركية والألبانية. وفي العصر الحديث أعلن عن استقلال الإقليم وطلب أهله الانضمام إلى ألبانيا، وقد رفض الصرب ذلك، ولم يعترف باستقلال الإقليم حتى الآن سوى ألبانيا.

وكان الإقليم على العهد الشيوعي بيوغسلافيا يتمتع بالحكم الذاتي، ولكنه الآن محاصر ومنذ عام ١٤١٠هـ / ١٩٨٩م من قبل السلطات الصربية. ويبلغ عدد سكان إقليم كوسوفو حوالي ٢ مليون نسمة أغلبهم مسلمون.

وتعدّ مدينة داكوفيتا من المدن التجارية الهامة هناك، وخاصةً في إنتاج المنسوجات والأخشاب والمعادن.

[٤١٥] دالو Daloa

مدينة هامة في وسط جنوب غرب جمهورية ساحل العاج. تبعد عن العاصمة أبيجان بحوالى ٢٥٠ كم، وتتصل بها وبغيرها من مدن البلاد بطرق برية عديدة.

وكان الإسلام قد انتشر في المنطقة منذ القرن الثالث عشر الميلادي (السابع الهجري) عن طريق دولة مالي الإسلامية الكبرى بغرب إفريقيا. وتعدّ المدينة من المدن التجارية، خاصةً في منتجات البن والكاكاو والمطاط والأخشاب.

[٤١٦] دمار (ذمار) Damar

مدينة يمنية معروفة على مسافة نحو من ١٠٠ كم جنوب العاصمة صنعاء، وتتصل بها وبغيرها من مدن اليمن بطرق مواصلات برية ممتدة. وكان الإسلام قد دخلها في العصور المبكرة، وشهدت عصور ازدهار ممتدة..

ويعيش فيها حاليًا حوالى ١٠٠ ألف نسمة يعملون في العديد من أوجه النشاط التجاري، وخاصةً في تجارة الحبوب والفواكه والبن وبعض الصناعات اليدوية الخفيفة.

[٤١٧] دايقته Ditah

مدينة في شرق أفغانستان على مسافة حوالى ٢٥٠ كم جنوب العاصمة كابول، وتقع شرق هضبة إيران التي ترتفع بنحو أربعة آلاف قدم تقريباً فوق سطح البحر.

وكان الإسلام قد دخل مدن أفغانستان في القرن الأول الهجري (السابع الميلادي) بعد انتصار العرب على الفرس في موقعة نهاوند، ولكن انتشاره جاء في القرن الخامس الهجري (الحادي عشر الميلادي) في عهد الدولة الغزنوية ببلاد ما وراء النهر.

ويعمل سكان المدينة في العديد من أوجه النشاط الاقتصادي، وخاصةً في إنتاج المنسوجات والحبوب والفحم وبعض الصناعات اليدوية.

[٤١٨] دبي Dubai

مدينة هامة من مدن دولة الإمارات العربية المتحدة، وعاصمة إمارة بنفس الاسم. تقع على الخليج العربي بجوار مضيق هرمز، وتبعد عن مدينة أبوظبي بحوالى ١٢٠ كم على الطريق الساحلي الموازي لساحل الخليج العربي.

والمدينة تعد (لؤلؤة) الخليج العربي، وهي مدينة كبرى مزدهرة بالتجارة والسياحة، وفيها ميناء تجاري ضخم، ومنذ اكتشاف النفط فيها عام ١٣٨٢هـ / ١٩٦٣م فقد غدت من أرقى مدن العالم العربي، وبجوارها يقع ميناء جبل علي وميناء راشد (نسبة إلى الأمير راشد بن سعيد آل مكتوم).

ويحيط مدينة دبي حزام من الحدائق والمنتزهات والبساتين، ومن أهم آثارها حصن الفهيدى، وفيها متحف دبي الذي افتتح عام ١٣٩١هـ / ١٩٧١م في القلعة السابقة الذكر، والتي كانت قد بنيت عام ١١٧٥هـ / ١٧٦١م ويضم المتحف العديد من أوجه الآثار والتحف في الإمارات وفي مختلف العصور. كذلك فإن في المدينة العديد من المنشآت السياحية الراقية، وفيها حديقة كبيرة للحيوان، وفيها أيضاً تجري مسابقات الخيل. ويبلغ عدد سكان المدينة حوالى ٣٢٠ ألف نسمة تقريباً.

[٤١٩] دنباسارا Denpasar

مدينة هامة في جنوب جزيرة بالي الأندونيسية، تقع شمال مدينة بنوا بحوالى ٢٠ كم، وتتصل بها وبغيرها من مدن الجزيرة بطرق مواصلات برية جيدة.

وكان الإسلام قد دخل وانتشر في مدن الجزر الأندونيسية منذ القرن الخامس عشر الميلادي (التاسع الهجري) عن طريق قوافل التجارة البحرية الآتية من الهند وعمان والجزيرة العربية.

ويعمل سكان المدينة في العديد من أوجه الأنشطة التجارية والصناعية، وخاصةً في منتجات المنسوجات، والصناعات الغذائية والصناعات الخفيفة.

[٤٢٠] دخان Dukhan

مدينة معروفة في غرب دولة قطر، تبعد عن مدينة الدوحة بحوالي ١٠٠ كم وإلى الغرب منها، وتتصل بها وبغيرها من البلاد بطرق مواصلات برية جيدة.

وموقع المدينة الداخلي يجعلها في مركز تجاري جيد مع دول مجاورة مزدهرة أخرى، مثل: المملكة العربية السعودية وعمان.

وكان الإسلام قد دخل البلاد في سنواته الأولى وعاش السكان عصور استقرار ممتدة حتى حقبة الهيمنة العثمانية والاستعمار الأوربي، ولكنهم صبروا وقاوموا الاحتلال البريطاني حتى استقلت بلادهم عام ١٣٩١ هـ / ١٩٧١ م.

ويعمل سكان المدينة حاليًا في عدد من الأنشطة الاقتصادية وخاصة التجارية منها، كما أن منهم من يعمل في بعض الصناعات اليدوية الخفيفة.

[٤٢١] درا إسماعيل خان Dera Ismail Khan

مدينة باكستانية في شمال باكستان، تبعد عن الحدود الأفغانية بحوالي ١٥٠ كم وإلى الشرق منها، وقد دخلها الإسلام في بداية القرن الخامس الهجري (الحادي عشر الميلادي) على يد الدولة الغزنوية ببلاد ما وراء النهر، حيث شهدت عصر ازدهار كبير.

ويصل عدد سكان المدينة إلى حوالي ٤٠٠ ألف نسمة يعملون في عدد من أوجه النشاط الاقتصادي، وخاصةً في إنتاج المنسوجات والحريز وبعض الصناعات اليدوية والخفيفة.

[٤٢٢] درا غازي خان Dera Ghazi Khan

مدينة باكستانية في منتصف الأراضي الباكستانية، وهي إلى الغرب من

مدينة مولتان المعروفة. وترتبط المدينة بخطوط برية وحديدية مع العديد من مدن باكستان، وقد دخلها الإسلام في بداية القرن الخامس الهجري (الحادي عشر الميلادي) في عهد الدولة الغزنوية ببلاد ما وراء النهر حيث شهدت عصر ازدهار واسع، ويعمل سكان المدينة في عدد من أوجه النشاط الاقتصادي وخاصة في إنتاج المنسوجات والحرير والصناعات الغذائية وبعض الصناعات اليدوية والخفيفة. ويبلغ عددهم حوالي ١٥٠ ألف نسمة تقريباً. والمدينة تحوي العديد من المساجد والآثار الإسلامية التي لا تزال باقية حتى يومنا هذا.

[٤٢٣] دربند (Derbend) Derbend

مدينة من مدن داغستان بجنوب روسيا على بحر قزوين، وقد أقام بها الخليفة العباسي هارون الرشيد عدة مرات، وهي على بعد حوالي ٢٥٠ كم من مدينة باكو الأذربيجانية وإلى الشمال منها، وتتصل بها وبغيرها من مدن المنطقة بطرق مواصلات برية وحديدية طويلة جيدة.

وكان الإسلام قد دخل المدينة في القرن الأول الهجري (السابع الميلادي) وعاشت عصور ازدهار ممتدة، وانتقل فيها الحكم الإسلامي من دولة إلى أخرى.

ويصل عدد سكان المدينة إلى حوالي ١,٥ مليون نسمة يعملون في العديد من الأنشطة الاقتصادية.

وقد دخلت في السيطرة الروسية عام ١٢٢٦هـ / ١٨١٣م بعد أن كانت تابعة لإيران، وأغلب سكانها مسلمون سنة.

[٤٢٤] درعا Daraa

مدينة سورية معروفة، وعاصمة محافظة درعا بجنوب سوريا، وهي أكبر مدينة سورية تجاور الحدود الأردنية، وتبعد عن مدينة دمشق العاصمة بحوالي ١٠٠ كم وإلى الجنوب منها، وتتصل بها وبغيرها من مدن البلاد بطرق مواصلات برية عديدة.

والمدينة تقع في موضع ممتاز بين جبل الدروز في الشرق، ووادي نهر العاصي في الغرب مما يجعلها من المدن السياحية والتجارية في سوريا. وقد شهدت مدينة درعا عصور ازدهار ممتدة، وخاصةً في عهد الدولة الأموية، ولعبت دوراً مهماً في احتواء الخطر الصليبي في العصور الوسطى.

[٤٢٥] الدرعية Ad Dareàa

مدينة سعودية قديمة على مسافة حوالي ٢٠ كم إلى الغرب من مدينة الرياض العاصمة، وهي مدينة تحيطها المزارع يعود تاريخ بنائها إلى القرن التاسع الهجري، ولكن أهميتها تعود لانتشار المذهب الوهابي فيها حيث قام الإمام عبد العزيز بن محمد بن سعود في بناء سور ضخيم طويل لتحصينها من أعداء الدعوة، وخاصةً من قبل الجيوش العثمانية. وتبلغ بعض أجزاء سمك السور إلى حوالي أربعة أمتار وانتشرت فيه الأبراج والقلاع الحصينة التي بنيت جميعها بالحجر.

وفي تلك الأثناء كانت أحياء المدينة السبعة تعج بالنشاط والحيوية محاطة بأشجار النخيل. واتخذت الأسرة السعودية الأولى حي الطريف سكناً لها ومنه أدارت شؤون المملكة في ذلك الوقت.

وقد اهتمت حكومة المملكة العربية السعودية بإعادة ترميم أسوار وقلاع وحصون تلك المدينة وانتهى ذلك العمل عام ١٤١٧ هـ / ١٩٩٦ م.

[٤٢٦] درفار Drvar

مدينة بوسنية في غرب البوسنة، تبعد عن الحدود الكرواتية حوالي ٢٥ كم وإلى الشرق منها. وترتبط المدينة بشبكة طرق برية وحديدية جيدة مع العديد من المدن البوسنية وكذا مدن الاتحاد اليوغسلافي الأخرى.

والمعروف أن الإسلام قد دخل المدينة في القرن التاسع الهجري مثلها في ذلك مثل بقية مدن البوسنة. ويوغسلافيا الأخرى على يد الأتراك العثمانيين، وانتشر فيها انتشاراً واسعاً حتى أن أغلب سكانها مسلمون. وقد

عانت المدينة من آثار الحرب الأهلية التي اندلعت في العقد الأخير من القرن العشرين حتى هجر بعضهم الديار باحثين عن مأوى. والمدينة من المدن التجارية في جمهورية البوسنة والهرسك، وخاصة في منتجات البوكسيت والمعادن والأخشاب والمنسوجات.

[٤٢٧] درنة (Derna)

مدينة ليبية ساحلية معروفة على البحر المتوسط، تقع غرب مدينة طبرق في ولاية برقة الليبية، وفيها ميناء نشط تحميه حواجز صناعية قوية، ويوجد حولها العديد من المزارع ويخدمها الطريق السريع الممتد بطول الساحل الليبي. والمدينة من المدن الليبية المرتفعة نسبياً عن سطح البحر لقربها من الجبل الأخضر (ارتفاعه ما بين ٤٥٠ - ٨٠٠). ويغلب على مباني المدينة اللون الأبيض، وقد عاشت في استقرار منذ الفتح الإسلامي، ولكنها تعرضت للعدوان الإيطالي الأول على المدن الليبية، حيث قصفت بالقنابل ثم احتلت عام ١٣٢٩هـ / ١٩١١م وقد عانت وسكانها من ذلك الاحتلال أشد المعاناة، ولكنهم تحملوه وقاوموه حتى هزمت إيطاليا في الحرب العالمية الثانية.

ويعمل سكان المدينة البالغ عددهم ٧٠ ألف نسمة في عدد من الأنشطة الاقتصادية وخاصة التجارية منها.

[٤٢٨] دزامبول (Dzhambul)

مدينة كبيرة في أقصى جنوب جمهورية كازاخستان، تبعد عن مدينة ألما آتا العاصمة بحوالي ٤٠٠ كم وإلى الغرب منها، وتتصل بها وبغيرها من مدن البلاد بطرق مواصلات برية وحديدية طويلة ممتدة.

وكان الإسلام قد دخل بلاد كازاخستان في القرن الأول الهجري وشهدت بعد انتشاره عصور ازدهار ممتدة إلى أن احتلها الروس القياصرة في القرن التاسع عشر الميلادي (الثالث عشر الهجري)، ثم ضمها الاتحاد

السوفييتي بعد الثورة الشيوعية لهيمنتته وحتى انهياره عام ١٤١٠هـ / ١٩٩٠م، وأعلن بالتالي عن قيام جمهورية كازاخستان دولة كاملة السيادة.

[٤٢٩] دسوق Disuq

مدينة مصرية عريقة من مدن محافظة كفر الشيخ في شمال الدلتا، تبعد عن القاهرة بحوالى ١٧٠ كم وتتصل بها وبغيرها من مدن البلاد بطرق مواصلات برية وحديدية جيدة.

وقد شهدت المدينة مولد الإمام إبراهيم الدسوقي (رضي الله عنه) عام ٦٣٣هـ / ١٢٣٥م وتوفي بها عام ٦٧٦هـ / ١٢٨٧م، وقد كانت قبل ذلك مجرد قرية صغيرة بالوجه البحري، ولكنها نمت واتسعت بوجود ذلك الإمام الجليل فيها، والذي يوجد ضريحه الكبير على مقربة من نهر النيل (فرع دمياط).

ويعمل سكان المدينة حاليًا في عدد من الأنشطة الاقتصادية وخاصة التجارية منها، علاوة على وجود عدد من الصناعات اليدوية والخفيفة التي تلبى حاجات السكان. ويصل عددهم الآن حوالى ١٠٠ ألف نسمة تقريباً.

[٤٣٠] دكا Dacca

مدينة هامة وعاصمة بنجلاديش، تبعد عن الحدود الهندية بحوالى ١٥٠ كم، وهي عاصمة ثاني أكبر الدول الإسلامية في العالم، إذ يبلغ عدد سكان بنجلاديش حوالى ١٤٠ مليون نسمة (أما الدولة الأولى فهي أندونيسيا ويبلغ عدد سكانها حوالى ٢٠٠ مليون نسمة).

والمدينة هي أكبر مدن بنجلاديش ويبلغ عدد سكانها حوالى ٤ ملايين نسمة، وهي تقع على الضفة اليسرى لأحد فروع نهر دالسواري الذي ينبع من نهر براهما بوترا. وخلال أعوام ١٦٠٨ - ١٧٠٤م وفي فترة الحكم المغولي، كانت دكا هي عاصمة البنغال، ومركزاً إسلامياً مهماً، وفيها مسجد عريق يرجع لتلك الفترة، وفيها كذلك مسجد بيت المكرم وهو يعدّ عملياً

أكبر مسجد في بنجلاديش، وكذلك بها مسجد النجوم ومسجد كشافيتولي المعروف. وقد دفن بمدينة دكا الإمام الصوفي المعروف أبو يزيد البسطامي (رضي الله عنه)، وهو من أشهر المتصوفين في عصره، وله ضريح هناك يزار.

والمدينة تشتهر بالصناعات اليدوية الجيدة، وخاصةً منتجات المسلمين Muslins، وعلى الرغم من شهرتها في صناعة رداء الساري اليدوي إلا أن ذلك الإنتاج لا يكاد قادراً اليوم على منافسة الإنتاج الآلي منه.

وهناك نهضة صناعية كبرى في المدينة وخاصة في صناعات الأقطان والحبوب وزيت الطعام والحديد والكيماويات والكبريت والمنتجات الغذائية. وفي المدينة جامعة هي الأكبر بالبلاد.

وكان الإسلام قد دخل بنجلاديش في القرن الأول الهجري (السابع الميلادي)، ولكنه انتشر في مدنها في بداية القرن الخامس الهجري (الحادي عشر الميلادي) حيث شهدت ازدهاراً متصلاً وحتى القرن الثامن عشر حينما احتلتها بريطانيا، ذلك الاحتلال الذي دام حتى عام ١٩٤٧م، وبعد ذلك حدثت منازعات إقليمية متصلة إلى أن أعلن عن قيام جمهورية بنجلاديش عام ١٩٧١، ولا يزال الدخل الفردي منخفضاً ولم يتجاوز ١١٣ دولاراً (عام ١٩٨٦م).

[٤٣١] دلهي (نيودلهي) Delhi (New Delhi)

مدينة هندية كبرى بالبنجاب، وعاصمة جمهورية الهند. وكانت عاصمة الهند إبان الإمبراطورية المغولية الإسلامية.

وفي عام ١٩١٢م أصبحت عاصمة للهند الحديثة. وهي تقع على نهر الجومنا Jumna، وكانت مركزاً إسلامياً مهماً، وتحوي قصر السلطان شاه جهان Shah Jehan، ومسجد چاما Jamma الذي يقع بوسط المدينة ويعدّ أشهر وأكبر مساجد الهند، ويعود عصر بنائه لعصر السلطان جهان نفسه الذي بنى تاج محل (انظر مدينة أجزا Agra).

وكانت دلهي القديمة على الزمن الإسلامي محاطة بسور ضخمة عرضه 5,5 متر، وكان بها أحياء للمسلمين والهندوس، وفي العصر الحديث بنيت ضاحية للسكان الأوروبيين. وقد احتلها اللورد لك Lake عام 1216هـ / 1803م، أما دلهي الجديدة فهي تقع على بعد سبعة كيلومترات إلى الجنوب من دلهي القديمة، وقد أنشئت فيها جامعة نيودلهي عام 1341هـ / 1922م. وترتبط المدينة بمدن الهند الكبرى والمتوسطة بخطوط مواصلات جوية وبرية وحديدية نشطة.

وكان الإسلام قد دخل الهند في القرن الثاني الهجري (الثامن الميلادي) وانتشر في أنحاء دلهي في القرن الخامس الهجري على يد السلطان محمود الغزنوي سلطان الدولة الغزنوية الذي بنى فيها العديد من المساجد والمدارس الإسلامية لنشر دين الله الحنيف.

ولقد استمر الإسلام في المدينة طوال عهد الدولة الغزنوية والمغولية الإسلامية التي جعلتها عاصمة للهند الإسلامية حتى احتلتها بريطانيا في القرن التاسع عشر الميلادي، وهي التي كانت وراء بناء مدينة نيودلهي الحديثة وذلك عام 1911م.

ومدينة دلهي من المدن التجارية والسياحية والصناعية، وتشتهر بإنتاج الآلات والأجهزة الكهربائية والمنسوجات والصلب والصناعات الغذائية والإسمنت والكيماويات والأسمدة والتوابل والحبوب ولكن دخل الفرد فيها وفي الهند عموماً لم يتجاوز كثيراً 300 دولار سنوي (وفق تقدير عام 1988م)، ويبلغ عدد سكان المدينة حوالي 8 ملايين نسمة.

وفي المدينة العديد من الآثار الإسلامية غير ماسبق الإشارة إليه، منها القلعة الحمراء ومسجد قطب منار الذي بني في القرن السادس الهجري وله مئذنة دائرية من أربعة طوابق، وكذلك هناك ضريح غياث الدين طغلق وهو من العصر التتري، وكذلك ضريح الإمبراطور هيمايون من العصر التتري أيضاً، وهو مسجد غاية في الاتساع وله قبة ضخمة تعلو مبنى المسجد الذي له بوابات ضخمة عالية.

[٤٣٢] الدمام Ad Dammam

مدينة سعودية في المنطقة الشرقية وحاضرة منطقة الدمام التي تضمها مع مدينتي الخبر والظهران. والمنطقة تقع إلى الغرب من الخليج العربي، وشرق صحراء الدهناء ويرجع تسمية المدينة باسمها هذا إلى اعتقاد بعض الناس أنه كان يسمع بها دوي الطبل أو (دمدمته) قبل أو بعد موسم الصيد. وبعد اكتشاف النفط عام ١٣٥٢هـ / ١٩٣٣م أخذت المدينة في الازدهار الصناعي والتجاري والخدمي على حد سواء حتى غدت واحدة من أكثر المدن تطوراً.

وجدير بالذكر أن المدينة يربطها خط سكة حديد مع مدينة الرياض علاوة على الطرق البرية الجيدة، وكذلك ترتبط برياً بمدن عديدة مثل القطيف ورأس تنورة والظهران وغيرها.

وفي المدينة ميناء ضخيم هو ميناء الملك عبد العزيز، وهو ميناء يتميز بالاتساع والتطور، وفيها مطار الملك فهد الدولي، كما أن فيها متنزهاً ضخماً هو متنزه الملك فهد كذلك.

[٤٣٣] دمشق (Dimaskq) Damascus

واحدة من أقدم المدن الإسلامية العريقة وعاصمة أقوى دولة إسلامية عربية (الدولة الأموية) التي بلغت فتوحاتها من الهند شرقاً والأندلس غرباً. ويعدّ مسجدها الأموي الجامع أحد أهم الآثار الإسلامية التي لا تزال قائمة إلى الآن (والذي بناه الخليفة الوليد بن عبد الملك عام ٨٧هـ / ٧٠٦م).

دخلت دمشق الإسلام عام ١٤هـ / ٦٣٥م على يد الصحابي الجليل أبو عبيدة بن الجراح.

وقد شهدت عصور ازدهار متتالية حتى تعرضت للتخريب على يد تيمورلنك التتري عام ٨٠٣هـ / ١٤٠١م.

ولم يتمكن الصليبيون من احتلالها مثلها في ذلك مثل القاهرة. وبعد الحقبة الصليبية والمملوكية خضعت المدينة للسيطرة العثمانية ثم الاحتلال الفرنسي. ذلك الاحتلال الذي استمر حتى عام ١٣٦٥هـ / ١٩٤٦م.

والمدينة من المدن المحاطة ببساتين غوطة دمشق اليناعة، وفيها الكثير من المساجد والآثار والبوابات والأسواق والينابيع، وبخارجها جبل يسمى جبل الربوة يرى بعض المفسرين أنه المراد بقوله تعالى: ﴿وَأُونَاهُمَا إِلَى رَبْوَةٍ ذَاتِ قَرَارٍ وَمَعِينٍ﴾ وبأعلى ذلك الجبل مسجد تحيطه البساتين.

ويرجع تاريخ المدينة الأول إلى زمن النبي إبراهيم عليه السلام. وأشهر من دفن فيها السلطان صلاح الدين الأيوبي، والملك الظاهر بيبرس، ويصل عدد سكانها حاليًا حوالي ٢ مليون نسمة تقريباً.

[٤٣٤] دمنهور Damanhur

مدينة مصرية قديمة، عاصمة محافظة البحيرة، جنوب شرق الإسكندرية في دلتا نهر النيل الخصبة، تشتهر بمصانع القطن، وفيها معارض شهورة وأسواق لمنتجاتها.

وكانت المدينة العريقة على عهد المماليك مقراً لنائب الوجه البحري، وقد تعرضت لهجوم بدو البحيرة فسارع السلطان برفوق ببناء سور حولها في القرن الثامن الهجري (الرابع عشر الميلادي).

ولقد توسعت المدينة توسعاً كبيراً اليوم (ويسكنها حوالي نصف مليون نسمة من السكان يعملون في العديد من أوجه النشاط الاقتصادي، وخاصةً التجارية منها).

ويبلغ عدد سكان المدينة حاليًا حوالي نصف مليون نسمة يعملون في العديد من أوجه النشاط الاقتصادي، وخاصةً التجاري منه، علاوة على وجود بعض الصناعات اليدوية التي تلبى حاجات السكان.

دَمِيَاط [٤٣٥] Damietta

مدينة مصرية عريقة على الضفة الشرقية لنهر النيل (فرع دمياط) وعلى مقربة من البحر المتوسط (حوالي ١٢ كم).

تشتهر بتجارة الأرز والقطن والحريير والأسمك والأثاث والحلويات. ولقد كانت دمياط في العصور الوسطى أهم مدن مصر الشمالية، ويفضلها تمكنت مصر من الدفاع عن نفسها من أطماع الطامعين من الشرق أو من الشمال. وقد شهدت تحصينات كبرى من حولها في تلك العصور حتى لقد ذكر أنه كان لها مائة باب.

وقد تعرضت المدينة للحملة الصليبية الخامسة عام ٦٤٧هـ / ١٢٤٩م، وكان أمامها جزيرة مقام عليها برج (حاليًا جزيرة عزبة البرج في نهر النيل) وكان يحرسها سلاسل عبر نهر النيل، ولقد دارت معركة ضارية بين أهل المدينة والصليبيين، وعندما اشتد القتال أمر الملك الكامل الأيوبي بالانسحاب إلى مدينة فارسكور وعقد اتفاقاً معهم يسلمهم القدس على أن ينسحبوا من مصر، وقد بقي الصليبيون بدمياط ثلاثة أعوام حتى تمكن الملك العادل أيوب من بناء مدينة المنصورة وطرد الصليبيين.

ولقد ازدهرت المدينة بعد تدميرها في تلك الحرب ازدهاراً عظيماً، وكثرت بها المساجد والأسواق والفنادق ومعاصر الزيت ومصانع السكر. واليوم، فإن مدينة دمياط تعدّ مدينة كبيرة يعيش فيها حوالي ٣٠٠ ألف نسمة، وأشهر مساجدها مسجد عمرو بن العاص الذي شيّد إبان الفتح العربي لها عام ٢١هـ / ٦٤٢م.

دندرة [٤٣٦] Dendera

مدينة مصرية قديمة في صعيد مصر على الضفة الغربية لنهر النيل، وعلى بعد حوالي خمسين كيلومتراً شمال الأقصر. والمدينة فيها آثار فرعونية قديمة التاريخ وفي حالة جيدة ومشهورة بمعبدها الذي رسمت به القبة

السماوية حيث نزلت من سقفها دائرة الأبراج المحفوظة بمتحف الأثریات القديمة بمدينة باريس .

والمدينة تتبع محافظة قنا، ويذكر العرب عنها أن فيها شجرة العباس التي إذا خُوِّتْ بقطعها تزيل، وإذا قيل لها عكس ذلك تنشرح . (والله أعلم) .

ويذكر أنها هي المدينة القديمة نفسها التي بناها أحد أحفاد النبي نوح (على نبينا محمد وعليه الصلاة والسلام) وذلك بعد الطوفان .

وقد دخل الإسلام المدينة عام ٢٠هـ / ٦٤٠م، وشهدت عصور استقرار ممتدة، وهاجر إليها العرب من الجزيرة العربية واستوطنها الناس وعمروها .
ويبلغ عدد سكان المدينة حوالي ١٠٠ ألف نسمة يعملون في عدد من أوجه النشاط الاقتصادي، وخاصة التجارية منها .

[٤٣٧] دنقله Dongola

مدينة تجارية في النوبة على نهر النيل يبلغ عدد سكانها حوالي ١٠٠ ألف نسمة، تبعد عن مدينة الخرطوم العاصمة بحوالي ستمائة كيلومتر نظراً لتعرج نهر النيل، ويقع الجندل الثالث للنيل إلى الشمال منها بحوالي ١٥٠ كم .

وبعد ظهور الإسلام وانتشاره في مصر كانت النوبة وعاصمتها دنقله لا تزال خاضعة للروم البيزنطيين، فسارع جيش عمرو بن العاص بفتح النوبة، ولكن مقتل الخليفة عمر بن الخطاب رضي الله عنه أجّل استتباب الأمن فيها . فسارعت وحدات عسكرية نوبية بمهاجمة صعيد مصر، فقام عبد الله بن أبي سرح والي مصر بمحاصرة دنقله عاصمة النوبة، ووقع مع ملكها اتفاقية تسمح بنشر الإسلام ببلاد النوبة وكان ذلك عام ٣١هـ / ٦٥٢م .

والمعروف أن المدينة كانت قد شهدت مولد محمد أحمد بن عبد الله المسمى بالمهدي عام ١٢٥٨هـ / ١٨٣٤م، وقد لعبت دوراً هاماً في نشاط الحركة المهديّة في القرن التاسع عشر .

والمدينة حولها العديد من الأدغال التي يكثُر فيها حيوانات الغزلان والقروود والفيلة والزرافات، وهي من المدن التجارية الهامة في السودان. ويبلغ عدد سكان المدينة حوالي ٥٠ ألف نسمة.

[٤٣٨] دنيزلي Denizli

مدينة معروفة في وسط جنوب غرب تركيا الآسيوية، تقع على بعد حوالي ٢٠٠ كم جنوب شرق مدينة أزيد، وتتصل بها وبغيرها من مدن تركيا الآسيوية بطرق مواصلات برية عديدة. والمدينة بموقعها الممتاز إلى الغرب من هضبة الأناضول يجعلها واحدة من المدن السياحية الهامة. والمدينة فيها حدائق مزهرة، وكانت تسمى في الماضي دمشق أناتوليا. ويبلغ عدد سكان المدينة حوالي ٤٠٠ ألف نسمة.

[٤٣٩] دوالا Douala (Duala)

مدينة في جنوب جمهورية الكاميرون تقع على بعد حوالي ١٥٠ كم من العاصمة ياوندي، وهي من المدن المزدهرة تجاريًا وعاصمة إمارة مانديرا في غرب إفريقيا وحتى نهاية القرن التاسع عشر الميلادي. والمدينة تطل على شواطئ خليج غينيا، وقد احتلها الفرنسيون من الألمان عام ١٣٣٢هـ / ١٩١٤م.

وجدير بالذكر أن الإسلام كان قد دخل المنطقة في القرن الأول مع قوافل التجار الآتية من شمال إفريقيا، ولكنه انتشر فيها بحلول القرن الثالث عشر الميلادي (السابع الهجري) في عهد دولة مالي الإسلامية الكبرى بغرب إفريقيا.

ويبلغ عدد سكان المدينة حوالي مليون نسمة تقريباً، ويعمل أغلبهم في تجارة الكاكاو والبن والأخشاب ومنتجات النخيل والحبوب.

[٤٤٠] دوبركا Dubreka

مدينة وميناء في أقصى جنوب غرب جمهورية غينيا بغرب إفريقيا، تطل على المحيط الأطلنطي، وتبعد عن العاصمة كوناكري بحوالى ١٠٠ كم وإلى الشمال منها. وقد دخلها الإسلام في القرن الثالث عشر الميلادي (السابع الهجري) عن طريق إمبراطورية مالي الإسلامية الكبرى بغرب إفريقيا وانتشر فيها حتى احتلتها فرنسا في منتصف القرن التاسع عشر الميلادي. وتعتبر المدينة من المدن التجارية، وخاصةً في منتجات الموز والأناس والحبوب والبوكسيت.

[٤٤١] الدوحة (Ad Dawhah) Doha

هي عاصمة دولة قطر وأهم موانئها. تقع في شرق البلاد وتطل على الخليج العربي، وتبعد عن مضيق هرمز بحوالى ٣٥٠ كم وإلى الشمال الغربي منه. دخل الإسلام قطر في سنواته الأولى وعاشت عصور استقرار ممتدة حتى عصر الهيمنة العثمانية ثم الاستعمارية، ونالت الاستقلال عام ١٣٩١ هـ / ١٩٧١ م. والمدينة من المدن الحديثة المزدهرة، بشتى صنوف الازدهار، وفيها نهضة علمية وحضارية تبشر بالخير، وأهلها يعيشون منعمين بدخلهم المرتفع بسبب صادرات النفط، حيث يبلغ متوسط دخل الفرد السنوي حوالى ٣٠ ألف دولار. ويبلغ عدد سكان المدينة حوالى ربع مليون نسمة يعملون في عدد من الأنشطة الاقتصادية، وخاصةً التجارية منها.

[٤٤٢] دو دوما Dodoma

مدينة معروفة في وسط جمهورية تنزانيا الاتحادية، تقع إلى الغرب من

مدينة دار السلام العاصمة بحوالى ٢٥٠ كم، وتتصل بها وبغيرها من مدن تنزانيا الأخرى بطرق مواصلات حديدية هامة.

وقد دخل الإسلام المدينة في القرن العاشر الميلادي (الرابع الهجري) بواسطة المهاجرين العثمانيين من الجزيرة العربية، وانتشر فيها على مر السنين حتى غدت من المراكز التجارية النشطة في شرق إفريقيا، وهي اليوم من المدن التجارية الهامة في البلاد، وخاصةً في منتجات الحبوب واللحوم والدخان والصناعات الغذائية.

[٤٤٣] دورازو (Durrësi-Durrës)

مدينة في وسط غرب ألبانيا، تقع على البحر الأدرياتيكي الذي يفصل بين ألبانيا وإيطاليا. والمدينة تتصل بالعديد من مدن ألبانيا بخطوط برية. ويبلغ عدد سكان المدينة حوالى ١٢٧ ألف نسمة، نسبة المسلمين منهم حوالى ٩٥٪ تقريباً.

وكان للمدينة شأن كبير تحت الحكم الروماني، ثم خضعت لحكم شمال إيطاليا ثم دخلتها القوات التركية (العثمانية) في القرن الخامس عشر حيث انتشر الإسلام هناك.

وتعدّ المدينة من المدن التجارية والصناعية، وخاصةً في منتجات الأسمنت والزيت والحبوب والمنسوجات والدخان.

[٤٤٤] دوشنبه Dushanbe

مدينة كبرى، وعاصمة جمهورية طاجيكستان في آسيا الوسطى، تقع في وسط غرب البلاد على مقربة من الحدود الدولية مع جمهورية أوزبكستان، وتتصل بها وبالكثير من مدن الجمهوريتين بطرق مواصلات برية وحديدية ممتدة.

وتبعد المدينة عن حدود جمهورية أوزبكستان بحوالى ٥٠ كم، وسكانها من أصل إيراني على عكس بقية سكان مدن الجمهوريات الإسلامية المستقلة حديثاً عن الاتحاد السوفييتي، الذين هم مسلمون ستة من أصل تركي.

وقد دخل الإسلام تلك المناطق في القرن الأول الهجري، وترسخ في عهد الدولة العباسية، وشهدت عصور ازدهار كبير في العصور الوسطى، أما في العصر الحديث فقد احتلها الروس في القرن الثالث عشر الهجري (التاسع عشر الميلادي)، ثم فرضت السلطات السوفيتية حكمها عليها منذ عام ١٣٤٣هـ / ١٩٢٥م، وأطلقوا عليها اسم ستالين آباد. وبسقوط وتفكك الاتحاد السوفيتي عام ١٤١١هـ / ١٩٩٠م، نالت طاجيكستان الحرية، وأخذت تسير على طريق الازدهار المأمول.

وكانت السلطات الشيوعية قد حولت اسم المدينة بعد الثورة الشيوعية إلى اسم ستالين آباد لإحياء ذكرى الزعيم السوفيتي الديكتاتور جوزيف ستالين، ولكن هذا الاسم محي الآن، وعاد اسم المدينة دوشنبه، وهو الاسم الأصلي للمدينة التي يعيش فيها الآن حوالي ٧٠٠ ألف نسمة أغلبهم مسلمون سنة، يعملون في قطاعات الإنتاج الصناعي والتجاري.

[٤٤٥] دولت آباد Dowlatabad

مدينة في جنوب إيران أسفل المنحدرات الجنوبية الشرقية لهضبة إيران، وعلى مسافة نحو ٣٠٠ كم جنوب مدينة كرمان العريقة وتتصل بها وبغيرها من مدن إيران بطرق مواصلات برية طويلة. وقد دخلها الإسلام في القرن الأول الهجري (السابع الميلادي) بعد انتصارات العرب على الفرس في موقعتي نهاوند والقادسية حيث شهدت عصور ازدهار ممتدة، خاصة في عهد الدولة العباسية ودولة بني بويه.

ويعمل سكان المدينة في عدد من مجالات النشاط الاقتصادي، وخاصة في إنتاج المنسوجات والحريير والسجاد وبعض الصناعات الغذائية واليدوية والخفيفة.

[٤٤٦] دوماي Dumai

مدينة وميناء مهم في وسط شمال جزيرة سومطرة الأندونيسية، تبعد

عن مدينة رنجات بحوالى ٣٠٠ كم وإلى الشمال الغربي منها، وتتصل بها وبغيرها من مدن الجزيرة طرق مواصلات برية وحديدية جيدة.

والمعروف أن الإسلام كان قد دخل وانتشر في مدن وجزر أندونيسيا منذ القرن الخامس عشر الميلادي (التاسع الهجري) عن طريق التجار من الهند وعمان والجزيرة العربية، حيث لقي قبولاً حسناً حتى أصبح ٩٠٪ من السكان مسلمين. ويعمل سكان المدينة في التجارة والصناعة، وخاصةً في منتجات الصناعات الغذائية والمعدنية والمنسوجات والتوابل.

[٤٤٧] دوها زاري Dohazari

مدينة في أقصى جنوب شرق بنجلاديش على بعد حوالى ١٠٠ كم غرب الحدود الدولية مع بورما، وعلى بعد حوالى ٥٠ كم جنوب شرق مدينة شيتاجونج والتي تتصل بها وبغيرها من مدن البلاد بطرق مواصلات برية وحديدية ممتدة.

وقد دخل الإسلام بنجلاديش في القرن الخامس الهجري (الحادي عشر الميلادي) في عهد الدولة الغزنوية الإسلامية ببلاد ما وراء النهر حيث شهدت عصور ازدهار ممتدة.

ويعمل سكان المدينة في العديد من أوجه النشاط التجاري والصناعي، وخاصةً في إنتاج المنسوجات والحريز والصناعات اليدوية والخفيفة.

[٤٤٨] ديار بكر Diarbekir (Diyarbakir)

مدينة من مدن شرق تركيا تقع شمال شرق مدينة الرها الإستراتيجية وتقع المدينة على نهر دجلة (في شماله) وكانت تسمى في الماضي أميدا Amida وتقع على بعد حوالى ٤٠٠ كم تقريباً شمال شرق حلب وعلى الطريق بين بغداد وأسطنبول وفيها أسواق عامرة، وهي عاصمة ولاية تركية بنفس الاسم.

دخلت الإسلام على عهد الدولة الأموية وكانت في الأصل من مدن

الإمبراطورية البيزنطية، وقد هاجمها البيزنطيون عام ٤٤٠ هـ / ١٠٤٩م، وقد حصن المسلمون أركان المدينة تحصيناً شديداً لحمايتها من خطر الصليبيين في العصور الوسطى، وشهدت إبان عهد الدولة الأيوبية ازدهاراً واسعاً، وفيها آثار إسلامية عديدة وبوابات وقلعة ومسجد ضخم.

[٤٤٩] دير الزور Dayr az Zawr

مدينة سورية معروفة وعاصمة محافظة دير الزور في شرق سوريا، تقع على مسافة حوالي ٤٠٠ كم شرق دمشق العاصمة، وتتصل بها وبغيرها من مدن البلاد بطرق مواصلات برية وحديدية ممتدة، وهي تقع على الضفة اليسرى لنهر الفرات.

وقد شهدت هذه المدينة عصور ازدهار إسلامية مشهورة، وخاصة في عهد الدولة الأموية، ويعمل سكانها حالياً في العديد من مجالات النشاط الاقتصادي ويصل عددهم إلى حوالي ١٣٠ ألف نسمة تقريباً.

[٤٥٠] دير داوا Dire Dawa

مدينة كبرى في شرق أثيوبيا، تقع شرق العاصمة أديس أبابا وعلى بعد حوالي ٥٠٠ كم منها، وتتصل بها وبغيرها من مدن البلاد بطرق مواصلات برية وحديدية عديدة، وفيها مطار جوي يقع إلى الشمال منها.

وقد دخل الإسلام المدينة في العهد الإسلامية المبكرة وانتشر فيها، وشهدت المدينة عصور ازدهار متتالية إلى أن قامت إيطاليا باحتلالها عام ١٢٩٤ هـ / ١٨٨٠م، ولكن باندلاع الحرب العالمية الثانية تمكنت القوات البريطانية من تحريرها من الإيطاليين عام ١٣٦٠ هـ / ١٩٤١م.

ومدينة دير داوا من المدن التجارية والصناعية في أثيوبيا، وخاصة في منتجات الحبوب والصناعات الغذائية والمنسوجات والبن.

[٤٥١] ديزفول Dezful (Desfoul)

مدينة كبيرة من مدن جنوب إيران على بعد نحو ١٠٠ كم شرق الحدود

الدولية مع العراق، وعلى مسافة نحو ٣٠٠ كم غرب مدينة أصفهان، وتتصل بها وبغيرها من مدن البلاد بطرق مواصلات برية طويلة. والمدينة تقع إلى الغرب من جبال زاغروس في وادٍ خصب عامر بالحقول والبساتين الياضنة.

وقد دخلها الإسلام في القرن الأول الهجري (السابع الميلادي) بعد انتصار العرب على الفرس في موقعة نهاوند. ويعمل سكان المدينة البالغ عددهم حوالي ٢٥٠ ألف نسمة في عدد من أوجه النشاط الاقتصادي، وخاصةً في إنتاج المنسوجات والسجاد والحريير وبعض الصناعات اليدوية والخفيفة.

[٤٥٢] ديزي Dese

مدينة كبرى في شرق أثيوبيا، تقع شمال شرق العاصمة أديس أبابا بحوالي ٢٠٠ كم، وتتصل بها وبغيرها من مدن أثيوبيا بطرق برية.

والمعروف أن الإسلام كان قد دخل الحبشة في عهد النبي محمد ﷺ، ولكنه انتشر فيها منذ عهد الدولة الأموية عن طريق اليمن والصومال، وشهدت المدينة عهود استقرار وازدهار متتالية إلى أن احتلتها إيطاليا عام ١٢٩٨ هـ / ١٨٨٠ م، ولكن باندلاع الحرب العالمية الثانية تمكنت القوات البريطانية من تحريرها من الإيطاليين عام ١٩٤١ م.

ومدينة ديزي من المدن التجارية بأثيوبيا، وخاصةً في منتجات الحبوب والمنسوجات والصناعات الغذائية والبن، علاوة على توافر عدد من الصناعات اليدوية فيها.

[٤٥٣] ديغينا Dighinala

مدينة معروفة في شمال شرق بنجلاديش تقع غرب الحدود مع جمهورية بورما بحوالي ٥٠ كم وشمال مدينة شيتاجونج بحوالي ٢٠٠ كم، وتتصل بها وبغيرها من مدن البلاد بطرق مواصلات برية عديدة.

وقد دخل الإسلام بنجلاديش في القرن الخامس الهجري (الحادي

عشر الميلادي) في عهد الدولة الغزنوية الإسلامية ببلاد ما وراء النهر حيث استقبله الناس استقبالاً حسناً وأصبح الدين الرئيسي لهم. ويعمل سكان المدينة في العديد من أوجه النشاط التجاري والصناعي، وخاصةً في إنتاج المنسوجات والحريير والصناعات اليدوية والخفيفة.

[٤٥٤] ديكاوا Dikwa

مدينة في شمال شرق نيجيريا جنوب بحيرة تشاد وعلى بعد حوالي ١٠٠ كم من مدينة نيجامينا عاصمة تشاد وإلى الغرب منها. والمدينة تقع على نهر أجيري وهي من المدن التجارية التي تشهد ازدهاراً تجارياً ملحوظاً منذ نهاية القرن التاسع عشر عندما كثرت فيه تجارة الغلال.

وكان الإسلام قد انتشر في مدن نيجيريا منذ القرن الثاني عشر الميلادي (السادس الهجري). ويعمل سكان المدينة بالتجارة والصناعة، وخاصةً في منتجات الزيوت والكاكاو والصناعات الغذائية والمنسوجات.

[٤٥٥] ديلي Dili

مدينة في وسط شمال جزيرة تيمور الأندونيسية، تقع غرب مدينة باكان بحوالي ٨٠ كم، وتتصل بها وبغيرها من مدن الجزيرة بطرق برية ممتدة. وكان الإسلام قد دخل وانتشر في مدن الجزر الأندونيسية منذ القرن الخامس عشر الميلادي عبر قوافل التجارة البحرية من الهند وعمان والجزيرة العربية وأصبح الآن الديانة الأولى التي يعتنقها ٩٠٪ من السكان. ويعمل سكان المدينة في العديد من أوجه الأنشطة التجارية والصناعية، وخاصةً في منتجات الصناعات الهندسية والمعدنية والمنسوجات والتوابل والبن والصناعات الغذائية وغيرها.

[٤٥٦] ديمبوكرو Dimbokro

مدينة هامة في وسط جنوب شرق جمهورية ساحل العاج، تقع شمال العاصمة أبيجان بحوالى ١٥٠ كم، وتتصل بها وبغيرها من مدن البلاد بخطوط مواصلات برية وحديدية عديدة بعضها وسط الأدغال.

وكان الإسلام قد انتشر بين سكان المنطقة منذ القرن الثالث عشر الميلادي (السابع الهجري) عن طريق دولة مالي الإسلامية الكبرى في غرب إفريقيا.

والمدينة اليوم تعدّ من المدن التجارية الهامة، وخاصةً في منتجات البن والكاكاو والأخشاب والمطاط والمنجنيز.

[٤٥٧] ديناج بور Dinajpur

مدينة هامة في أقصى شمال غرب بنجلاديش على مقربة من الحدود الدولية مع الهند، وتبعد عن مدينة دكا العاصمة بحوالى ٤٠٠ كم وإلى الشمال الغربي منها، وتتصل بها وبغيرها من مدن البلاد بخطوط مواصلات برية وحديدية عديدة، وقد دخلها الإسلام في القرن الخامس الهجري (الحادي عشر الميلادي) على عهد الدولة الغزنوية حيث شهدت البلاد ازدهاراً واسعاً.

ويعمل سكان المدينة في العديد من أوجه النشاط التجاري والصناعي، وخاصةً في إنتاج المنسوجات والحريز والصناعات اليدوية والخفيفة.

[٤٥٨] الديوانية Ad Diwaniyah

مدينة عراقية معروفة وعاصمة محافظة الديوانية في جنوب العراق. تبعد عن مدينة بغداد العاصمة بحوالى ٢٠٠ كم وإلى الجنوب منها، وتتصل بها وبغيرها من مدن العراق بطرق مواصلات برية وحديدية ممتدة. دخلها الإسلام في القرن الهجري الأول (السابع الميلادي)، وشهدت ازدهاراً واسعاً في عهد الدولة العباسية.

وسكان المدينة يعملون حالياً في عدد من أوجه النشاط الاقتصادي، وخاصةً في تجارة الحبوب والغلّال والفاكهة والتمور. ويبلغ عدد سكان المدينة حوالي ١٣٠ ألف نسمة تقريباً.

[٤٥٩] ديوربل Diourbel

مدينة هامة في غرب جمهورية السنغال في غرب إفريقيا، تبعد عن العاصمة دكار بحوالي ١٠٠ كم، وتتصل بها وبغيرها من مدن السنغال بطرق مواصلات برية وحديدية عديدة.

دخلها الإسلام في العصور الإسلامية المبكرة مع قوافل التجار الآتية من شمال إفريقيا، ولكنه انتشر فيها منذ القرن الحادي عشر الميلادي (الخامس الهجري) في عهد دولة المرابطين بالمغرب حيث اعتنقه السكان.

وقد تعرضت المدينة للاحتلال البرتغالي في القرن الخامس عشر الميلادي، ثم الاحتلال الفرنسي في القرن السابع عشر الميلادي وحتى عام ١٣٧٩ هـ / ١٩٦٠ م، عندما نالت السنغال الاستقلال.

ومدينة ديوربل من المدن التجارية والصناعية المعروفة بالسنغال، وخاصةً في منتجات الصناعات الغذائية والفول السوداني والأرز والفوسفات.

[٤٦٠] راج شاهي Rajshahi

مدينة كبرى في وسط غرب بنجلاديش على الحدود الدولية مع الهند، تبعد عن العاصمة دكا بحوالي ٣٠٠ كم وإلى الشمال الغربي منها، وتتصل بها وبغيرها من مدن البلاد بطرق مواصلات برية وحديدية عديدة. ويعمل سكان المدينة في عدد من أوجه النشاط الاقتصادي، وخاصةً في إنتاج المنسوجات والحريز وبعض الصناعات الغذائية والخفيفة واليدوية.

وكان الإسلام قد انتشر في مدن بنجلاديش بحلول القرن الخامس الهجري (الحادي عشر الميلادي) في عهد الدولة الغزنوية ببلاد ما وراء النهر حيث لقي من أهلها قبولاً حسناً، وأصبح الدين الرئيسي لهم.

[٤٦١] رأس الخيمة (Ras-el-Khaima (Ra'sal Khymah)

مدينة تاريخية عريقة من مدن دولة الإمارات العربية المتحدة المطلة على الخليج العربي بجوار مضيق هرمز المهم، وعاصمة لإمارة رأس الخيمة. بها آثار إسلامية عريقة كانت قد بنيت للدفاع عن الميناء (مثل منشآت جلفار).

وكان الإسلام قد دخل منطقة الإمارات العربية في سنواته الأولى، وعاش السكان هناك عصور استقرار وازدهار ممتدة، حتى سقطت المدينة تحت النفوذ البريطاني منذ عام ١٢٣٢هـ / ١٨١٩م، وكان يسكنها في ذلك الوقت قبيلة القواسم، وفرضت على السكان عقد معاهدة، وقد أتت تلك المعاهدة بعد اعتداء بريطانيا المتكرر، كان أهمها ذلك العدوان الذي حدث عام ١٢٢٢هـ / ١٨٠٩م، حيث حاصرت البحرية المدينة وقصفتها بالقنابل في محاولة لفرض الهيمنة على مناطق الخليج العربي تمهيداً لاحتلالها.

والمدينة لها طبيعة ممتازة هادئة وفيها الجبال والبحر والبساتين المزهرة والعيون المعدنية، وفيها العديد من الآثار الإسلامية كالحصون والقلاع، ويجيد سكانها الصيد والغوص، ومنذ أن تأسست مع بقية إمارات دولة الإمارات العربية المتحدة عام ١٣٩١هـ / ١٩٧١م، فإن التطوير كان هدف الدولة لرفع مستوى معيشة الشعب ومدّه بسبل الخير والرفاهية. والمدينة فيها نهضة صناعية وزراعية وعمرانية واسعة، وقد ظهر النفط فيها عام ١٩٨٣ في منطقة صالح البحرية.

والمدينة فيها متحف رأس الخيمة الذي افتتح عام ١٤٠٨هـ / ١٩٨٧م في حصن من حصون قبيلة القواسم. ويبلغ عدد سكان المدينة حوالي ٨٠ ألف نسمة تقريباً.

[٤٦٢] رأس محمد (Ras Muhammad)

مدينة مصرية في أقصى جنوب شبه جزيرة سيناء على مسافة حوالي

٤٠٠ كم من القاهرة، وترتبط المدينة بمدن شبه جزيرة سيناء بطرق برية جيدة نظراً لازدياد الحركة العمرانية والسياحية والتجارية هناك.

والمدينة لها طقس معتدل يميل إلى الحر صيفاً وفيها مناظر طبيعية خلابة، إذ يقف خلفها جبل المدينة وأمامها البحر الأحمر بكامل عرضه، في حين يرى الزائر إليها السفن المتجهة أو الآتية من كل من خليجي العقبة والسويس.

ويعمل سكان المدينة في عدد من الأنشطة الاقتصادية، وخاصة التجارية والسياحية منها.

[٤٦٣] راشيا (راشيا الوادي) Rachia

مدينة لبنانية معروفة في شرق لبنان في محافظة البقاع، وبينها وبين بيروت حوالي ٧٠ كم وتتصل بها وبغيرها من المدن اللبنانية بطرق مواصلات برية جيدة، والمدينة تقع في منطقة طبيعية حسنة، يحدها من الشرق جبل الشيخ ومن غربها سهل البقاع ونهر الليطاني.

وقد شهدت عصور ازدهار ممتدة في عهد الدولة الأموية والدولة العباسية، ويعمل سكانها حالياً في عدد من الأنشطة الاقتصادية وخاصة التجارية والسياحية.

[٤٦٤] رافسنجان Rafsanjan

مدينة معروفة في وسط هضبة إيران، تقع غرب مدينة كرمان وعلى مسافة حوالي ١٠٠ كم وإلى الغرب منها، وتتصل بها وبغيرها من مدن البلاد بطرق مواصلات برية طويلة، وقد دخلها الإسلام في القرن الأول الهجري (السابع الميلادي) بعد انتصارات العرب على الفرس في موقعتي نهاوند والقادسية، وقد شهدت المدينة عصور ازدهار كبيرة في عهد الدولة العباسية ودولة بني بويه.

ويعمل سكان المدينة اليوم في عدد من مجالات النشاط الاقتصادي

وخاصة في إنتاج المنسوجات والحريير والسجاد وبعض الصناعات الغذائية واليدوية والخفيفة.

[٤٦٥] رانجبور Rangpur

مدينة هامة في أقصى شمال بنجلاديش، تقع على مسافة حوالي ٤٥٠ كم شمال العاصمة دكا، وتتصل بها وبغيرها من مدن البلاد بطرق مواصلات برية وحديدية ممتدة.

وقد دخل الإسلام بنجلاديش في القرن الخامس الهجري (الحادي عشر الميلادي) على عهد الدولة الغزنوية حيث شهدت البلاد ازدهاراً واسعاً. ويعمل سكان المدينة في العديد من أوجه النشاط التجاري والصناعي وخاصة في إنتاج المنسوجات والحريير والصناعات اليدوية والخفيفة.

[٤٦٦] الرباط (نيوسال) Rabat (New Salle)

واحدة من أعرق وأهم مدن المغرب، وميناء مغربي كبير عند مصب نهر أبو رجراج وعلى بعد حوالي ٢٠٠ كم جنوب شرق مدينة فاس. وهي عاصمة المملكة المغربية.

والمدينة محاطة بأسوار، وفيها قلعة كبرى إسلامية، وتشتهر بها صناعات السجاد والجلود.

وقد بنى مدينة الرباط يعقوب المنصور عام ٥٩٣هـ / ١١٩٧م بعد انتصار الموحدين على الأسيان في موقعة الأرك الكبرى، وبنى فيها المساجد والقصور والأسواق والمدارس، وبنى فيها مسجداً ضخماً له منارة عالية وأحاط المدينة كلها بسور كبير عالٍ ولقد ازدهرت المدينة ازدهاراً كبيراً على عهد الموحدين وغدت واحدة من أشهر مدن العالم. ومن آثارها الإسلامية مسجد حسان الذي بناه يعقوب المنصور عام ٥٩٣هـ / ١١٩٧م، ولأن المدينة بحرية، فإن منارة المسجد العالية كانت تستخدم لمراقبة الحركة البحرية، إذ إن ارتفاعها يزيد على ستين متراً. وفي المدينة متحف قديم

يسمى متحف الأوداية، فتح للجمهور عام ١٣٣٣هـ ١٩١٥م وأصبح فيما بعد أبو المتاحف التاريخية في المغرب.

ومباني مدينة الرباط كلها بيضاء على عادة مدن الأندلس الإسلامية العريقة. وفيها أسواق عامرة ومثلما هو الحال في أحياء مدينة القاهرة المصرية القديمة وخاصة حي الغورية، فإن بيوت حي السوقية يمثل لمدينة الرباط مركزاً للمباني ذات الطابع التقليدي الممتاز.

وفي مدينة الرباط القديمة قلعة تسمى قلعة رباط الفتح والتي تمتد أسوارها مع الأبراج لمسافة قدرت بخمسة كيلومترات، وأشهر أبوابها باب الرياح المشهور حتى الآن.

وقد أصبحت مدينة الرباط عاصمة للمملكة المغربية منذ عام ١٣٣٠هـ / ١٩١٢م ويصل عدد سكانها حالياً حوالي مليون نسمة تقريباً.

[٤٦٧] رحيم خان Rahim Yar Khan

مدينة في وسط شرق باكستان على مسافة حوالي ١٥٠ كم شمال شرق مدينة سوکور وعلى مسافة ٣٠٠ كم تقريباً جنوب غرب مدينة مولتان، وتتصل بهما وبغيرهما من مدن البلاد بطرق مواصلات برية وحديدية طويلة.

وقد انتشر الإسلام في المدينة في بداية القرن الخامس الهجري (الحادي عشر الميلادي) إبان عهد الدولة الغزنوية ببلاد ما وراء النهر حيث عاشت عصر ازدهار كبير.

ويعمل سكان المدينة في عدد من أوجه النشاط الاقتصادي، وخاصة في مجال إنتاج المنسوجات والحريير وبعض الصناعات الغذائية واليدوية الخفيفة. ويبلغ عدد سكان المدينة حوالي ٢٠٠ ألف نسمة تقريباً.

[٤٦٨] رشث Resht (Rasht)

مدينة في شمال إيران على بعد حوالي ١٠ كيلومترات جنوب بحر قزوين، تقع شمال شرق العاصمة طهران وعلى مسافة حوالي ٢٥٠ كم

وتتصل بها وبغيرها من مدن البلاد بطرق برية وحديدية عديدة. وقد دخلها الإسلام في القرن الأول الهجري بعد انتصار العرب على الفرس في موقعة نهاوند.

ويصل عدد سكان المدينة إلى حوالي ٢٥٠ ألف نسمة تقريباً، يعملون في عدد من أوجه النشاط الاقتصادي.

[٤٦٩] رشيد (Rosetta) رشيد

مدينة مصرية عريقة تقع على فرع رشيد للنيل، وعلى بعد حوالي ٦٥ كم شمال شرق مدينة الإسكندرية، فيها العديد من الآثار. وعندما دخلها المسلمون سموها ثغر رشيد المحروس، وذكروا أن فيها البرزخ المذكور في القرآن الكريم، وتجاهها جزيرة يقال إن فيها قبة الخضر عليه السلام، وفيها مكان مبارك يسمى كوم الأفراح الذي يذكر أن فيه مساجد عديدة معروفة بإجابة الدعاء. وعلى شاطئ نيلها مسجد كان يعرف باسم مسجد النبي.

وكان في المدينة حتى القرن الثامن الهجري (الرابع عشر الميلادي) منارة لرصد السفن بناها السلطان الظاهر بيبرس ثاني سلاطين دولة المماليك الأولى، وكانت المدينة في تلك العصور جيدة التحصين، وقد تصدت كثيراً لهجمات الغزاة والطامعين.

وتاريخ المدينة قبل الإسلام معروف، حيث بنيت في العصر الفرعوني، وسميت بـ «بولبتين»، وكان لها شأنٌ حربيٌّ مهم.

وتتميز المدينة بمساكنها ذوات المشربيات الخشبية المزخرفة وفيها أكثر من ثلاثين مسجداً أثرياً منها المسجد المملوكي المسمى زغلول الذي بنى عام ٩٥٢هـ / ١٥٤٥م ومن ضمن الأمور التي زادت كثيراً من شهرة المدينة اكتشاف حجر فرعوني نادر يسمى باسم المدينة (حجر رشيد) في زمن الحملة الفرنسية سنة ١٢١٣هـ / ١٧٩٩م موجود الآن في المتحف البريطاني.

وهو يحوي ثلاثة نقوش باللغات الهيروغليفية واليونانية والديموطيقية، والذي بمضاهاتها كشف العالم الأثري الفرنسي فرانسوا شاميلون سنة ١٨٢٢م

النقاب عن حروف الأبجدية الهيروغليفية الفرعونية. ويبلغ عدد سكان المدينة حوالى ١٠٠ ألف نسمة تقريباً يعملون في عدد من الأنشطة الاقتصادية، وخاصةً التجارية منها.

[٤٧٠] الرصافة Ar Rasafa

مدينة سورية تاريخية عريقة تقع على نهر الفرات في محافظة الرقة، وعلى بعد حوالى ٣٥٠ كم من دمشق وإلى الشمال الشرقي منها، وتتصل بها وبغيرها من مدن البلاد بطرق مواصلات برية ممتدة.

دخلها الإسلام بعد دخوله الشام في الربع الأول من القرن الأول الهجري، وسرعان ما اتخذها الخليفة الأموي هشام بن عبد الملك استراحة له، وبني فيها قصرًا عامراً من القصور التي نبغ في بنائها الأمويون وقد سميت باسم ذلك الخليفة (رصافة هشام) الذي أحبها كثيراً، حتى وفاته عام ١٢٥هـ / ٧٢٤م.

وتمتاز المدينة بعيون مائها وأثارها وجوها النقي وأشجارها المثمرة، قال الشاعر الفرزدق عنها:

إلا تلتفتين وأنت تحتي وخير الناس كلهم أمامي
متى تروي الرصافة تستريحي من الإتساع والجلم الدوامي

[٤٧١] رفح Rafah

مدينة مصرية معروفة في أقصى شمال شرق شبه جزيرة سيناء على مقربة من الحدود الفلسطينية بغزة على بعد حوالى ٤٠٠ كم من القاهرة. وقد كانت المدينة أول مدينة مصرية على حدود مصر - فلسطين يدخلها الإسلام.

والمدينة مرتبطة بأغلب مدن شبه جزيرة سيناء بطرق مواصلات برية جيدة وعديدة، وفيها مستوى خدمات جيد لخدمة السياحة وفيها العديد من الآبار الجيدة والكافية لمطالب السكان الغذائية ولزراعة بعض البساتين المحيطة بها.

ويصل عدد سكان المدينة حالياً حوالي ٣٠ ألف نسمة يعيشون على الزراعة، وخاصةً زراعة الحبوب والبطيخ والفاكهة.

[٤٧٢] رقادة Rokada

مدينة عريقة تقع جنوب القيروان بتونس أسسها إبراهيم الثاني زعيم دولة الأغالبة في شمال إفريقيا التي قامت عام ١٨٤هـ / ٨٠٠م وكان بها قصرٌ ضخماً بناه والد إبراهيم الأغلب في نهاية القرن الثاني الهجري. وقد بقيت المدينة في حوزة الأغالبة حتى دخلها الفاطميون عام ٢٩٧هـ / ٩١٠م واتخذوها بدورهم عاصمةً أولى لهم قبل بنائهم مدينة المهديّة. والمدينة تبعد عن مدينة القيروان بحوالي عشرة كيلومترات تقريباً.

[٤٧٣] الرقة Ar Raqqa

مدينة سورية معروفة، وعاصمة محافظة الرقة بشمال سوريا، تبعد عن دمشق بحوالي ٥٠٠كم، وتتصل بها وبغيرها من مدن البلاد بطرق مواصلات برية ممتدة. وهي تقع بين طرفي الدلتا الشمالية لنهر الفرات قبل دخوله الأراضي التركية في منطقة زراعية خصبة تحيطها الحقول والبساتين. وقد شهدت هذه المدينة عصور ازدهار إسلامي ممتدة، وخاصةً في عصر الدولة الأموية، وقد سماها العرب الأول الرقة البيضاء، وقال عنها الشاعر:

حبذا الرقة داراً وبلداً بلد ساكنه ممن تود
ما رأينا بلدة تعدلها لا ولا أخبرنا عنها أحد

[٤٧٤] الرمادي Ar Ramadi

مدينة عراقية كبيرة وعاصمة محافظة الرمادي بغرب العراق، تبعد عن مدينة بغداد بحوالي ١٠٠كم وإلى الغرب منها، وتتصل بها وبغيرها من الطرق بطرق مواصلات برية وحديدية طويلة.

والمدينة تقع على ضفاف نهر الفرات من منطقة زراعية خصبة تحوطها البساتين والحقول الخضراء، وقد شهدت ازدهاراً واسعاً في عهد الدولة العباسية.

ويعمل سكان المدينة حالياً في عدد من الأنشطة الاقتصادية، وخاصة التجارية منها.

[٤٧٥] الرملة Ar Ramla

مدينة فلسطينية عريقة، فتحها العرب بقيادة عمرو بن العاص رضي الله عنه عام ١٥هـ/٦٣٦م بعد معارك ضارية مع الروم بقيادة قائدهم أرطبون في معركة اليرموك التي أتت بعد فتح دمشق وقبل فتح القدس. وفي العهد الأموي أعاد تأسيس المدينة الخليفة الأموي سليمان بن عبد الملك، وبنى فيها مسجداً وقصراً، وأمر بحفر الآبار التي فيها فعمرت بالناس وازدهرت بالتجارة.

وقد شهدت هذه المدينة هزيمة جيوش القرامطة أمام الخليفة الفاطمي العزيز بالله عام ٣٦٨هـ/٩٧٨م، والذين كانوا يهددون مصر. وقد لعبت المدينة دوراً هاماً في فترة الاستعمار الصليبي للقدس، وشهدت كذلك توقيع صلح الرملة بين صلاح الدين الأيوبي، وريتشارد قلب الأسد عام ٥٨٨هـ/١١٩٢م، وهو الاتفاق الذي احتفظ فيه المسلمون بالقدس المحررة، واحتفظ بموجبه الصليبيون بالمساحة الواقعة بين مدينتي عكا ويافا على ساحل البحر المتوسط.

ويعمل سكان المدينة حالياً في عدد من الأنشطة الاقتصادية، وخاصة التجارية والسياحية منها، ويبلغ عددهم حوالي ٥٠ ألف نسمة تقريباً.

[٤٧٦] الرميصة Ar Rumaytha

مدينة معروفة في وسط جنوب البحرين، تبعد عن مدينة المنامة العاصمة بحوالي ٧٠كم وإلى الجنوب منها، وتتصل بها وبغيرها من مدن البلاد بطرق مواصلات برية جيدة.

وكان الإسلام قد دخل البحرين منذ سنواته الأولى، حيث شهدت مدنه عصور ازدهار واستقرار طويلة، ثم سيطر على مدنه القرامطة، فالصفويون فالعثمانيون ثم احتلت بريطانيا البحرين حتى نال الاستقلال عام ١٣٩١هـ/ ١٩٧١م. والمدينة من المدن التجارية المزدهرة بالبحرين، ويعيش أهلها في مستوى مرتفع من المعيشة بفضل عوائد صادرات النفط ومنتجاته.

[٤٧٧] رنجات Rengat

مدينة في وسط شمال شرق جزيرة سومطرة الأندونيسية، تبعد عن المدينة دوماي بحوالي ٣٠٠ كم وإلى الجنوب الشرقي منها وبغيرها من مدن الجزيرة بطرق مواصلات برية وحديدية عديدة.

ويعمل سكان المدينة في التجارة والصناعة، وخاصة في الصناعات الغذائية والمعدنية والمنسوجات والتوابل وغيرها.

وكان الإسلام قد دخل وانتشر بين سكان مدن وجزر أندونيسيا منذ القرن الخامس عشر الميلادي (التاسع الهجري) عن طريق التجار المسلمين من الهند وعمان والجزيرة العربية، حيث لقي قبولا حسنا حتى أصبح ٩٠٪ من سكان البلاد مسلمين.

[٤٧٨] الرها Urfa

مدينة تاريخية عريقة في جنوب تركيا تقع شمال الحدود الدولية مع سوريا بحوالي ٥٠ كم. وتبعد عن مدينة ديار بكر بحوالي ١٥٠ كم وإلى الجنوب الشرقي منها. ويعتقد البعض أنها مدينة الخليل إبراهيم (على نبينا محمد وعليه الصلاة والسلام).

وكانت المدينة في نطاق إقليم أرمينيا بآسيا الصغرى في العصور الإسلامية الوسطى، حيث أنها كانت بحوزة المسلمين منذ القرن الأول الهجري وفي العهد الصليبي كان في المدينة جالية من الأرمن ساعدوا الصليبيين على احتلال المدينة عام ٤٩١هـ/ ١٠٩٨م.

وكانت بذلك أول إمارات الصليبيين في الشرق الإسلامي، وقد ظلت تحت الاحتلال حتى حررها الأمير عماد الدين زنكى عام ٥٣٩هـ/١١٤٤م، وكانت كذلك أول إمارة صليبية يتم تحريرها من قبل المسلمين.

ولا شك أن المدينة من المدن التاريخية والسياحية والتجارية في تركيا، وتحوى العديد من الآثار الإسلامية من مساجد وقلاع وحصون وأسوار وقال عنها الشاعر ابن مقبل:

وهاوية مترع دونها ترجع من عود وعسى مرن

[٤٧٩] روالبندي Rawalpindi

مدينة في أقصى شمال شرق باكستان على بعد حوالى ٥٠ كم من الحدود مع كشمير، وعلى مسافة حوالى ١٨٠ كم شرق مدينة بيشاور، و٢٥٠ كم غرب مدينة لاهور. وتتصل بهذه المدن وبغيرها من مدن باكستان بطرق مواصلات برية وحديدية ممتدة.

وقد شهدت المدينة عصر ازدهار واسع منذ بداية القرن الخامس الهجري (الحادي عشر الميلادي) في عهد الدولة الغزنوية.

ويعيش في المدينة حالياً حوالى ١,٥ مليون نسمة يعملون في عدد واسع من الأنشطة الاقتصادية والتجارية. وفيها ترسانة لصناعة السفن وقلعة إسلامية مشهورة.

[٤٨٠] روتنج Ruteng

مدينة في وسط غرب جزيرة سومبار الأندونيسية، تبعد عن مدينة إندى بحوالى ١٥٠ كم، وتتصل بها وبغيرها من مدن الجزيرة بطرق مواصلات برية ممتدة.

ويعمل سكان المدينة في العديد من أوجه الأنشطة التجارية والصناعية وخاصة في منتجات المعادن والصناعات الخفيفة والهندسية والصناعات الغذائية والمنسوجات علاوة على التجارة في منتجات البن والأرز والتوابل.

وكان الإسلام قد دخل وانتشر في مدن وجزر أندونيسيا منذ القرن الخامس عشر الميلادي (التاسع الهجري) عن طريق قوافل التجارة البحرية من الهند وعمان والجزيرة العربية.

[٤٨١] الروضتين Ar Rawdatayn

مدينة في شمال دولة الكويت على مسافة حوالي ١٠٠ كم من مدينة الكويت العاصمة وتتصل بها وبغيرها من مدن البلاد بطرق مواصلات برية جيدة.

والمعروف أن الإسلام الحنيف كان قد دخل الكويت في سنواته المبكرة حيث دخل أهلها في دين الله أفواجاً فعاشت المدينة عصور استقرار حتى احتلها الأتراك العثمانيون فأصابها ما أصاب المدن العربية من اضمحلال وركود.

وقد حصلت المدينة على حريتها مرتين الأولى في عام الاستقلال للكويت كدولة مستقلة عن بريطانيا عام ١٣٨٠هـ/١٩٦١م والمرة الثانية بعد إخراج الجيش العراقي من الكويت عام ١٤١١هـ/١٩٩١م. واليوم، فإن سكان المدينة يعملون في عدد من الأنشطة الاقتصادية وخاصة التجارية منها.

[٤٨٢] رياسي Riasi

مدينة معروفة في جنوب غرب إقليم كشمير تبعد عن الحدود الدولية مع جمهورية باكستان بحوالي ٥٠ كم، وعلى بعد ١٠٠ كم من مدينة سرينجار وإلى الجنوب منها. دخلها الإسلام في بداية القرن الخامس الهجري (الحادي عشر الميلادي) على يد محمود الغزنوي صاحب الدولة الغزنوية في أفغانستان وبلاد ما وراء النهر الواسعة.

ويعمل سكان المدينة في الأنشطة التجارية والصناعية وخاصة في إنتاج المنسوجات والصناعات الغذائية والتوابل وغيرها.

[٤٨٣] الرياض Ar Riyad

هي عاصمة المملكة العربية السعودية وواحدة من أكثر مدن العالم الإسلامي ازدهاراً. تقع في وسط المملكة تقريباً وإلى الشرق قليلاً.

والمدينة فيها العديد من الآبار التي تكفي حاجات السكان والزراعة منذ القدم، مما انعكس اليوم على كثرة البساتين والمنتزهات والحدائق التي تحيطها وتخللها. ولقد لعبت تلك المدينة العريقة دوراً هاماً محورياً في توحيد مناطق المملكة في العصر الحديث.

ويبلغ عدد سكان الرياض الآن حوالي ٢ مليون نسمة يعملون في العديد من أوجه النشاط الاقتصادي بالمملكة وفي المدينة مطار دولي يسمى مطار الملك خالد، وهو أحد أكبر المطارات في الشرق الأوسط، وفيه مسجد ضخم جليل، وفي المدينة مركز المجمع التليفزيوني، واستاد الملك فهد الرياضي الدولي، وفيها حي دبلوماسي، ودواوين الحكومة والقصر الملكي الذي يقع في وسط المدينة، كما أن فيها عدداً من المتاحف أشهرها المتحف الوطني. وفيها مئات المدارس والمساجد والحدائق (ومن ضمنها حديقة حيوان حديثة وجامعتان)، كما أن فيها مدينة صناعية ضخمة متطورة.

وجدير بالذكر أن مدينة الرياض كان لها عبر مسيرتها التاريخية عدة أسماء منها: خضراء، حجر، وقد أقبل عليها العرب لموقعها الهام واتخذوها سوقاً، وكان أول رجل أسلم منها هو تمامة بن آثال الذي أسلم على عهد النبي محمد ﷺ، وفيما بعد كان رجالها عوناً لأبي بكر الصديق رضي الله عنه في حروب الردة ضد مسيلمة الكذاب.

أما اسم الرياض فعرفت به المدينة في القرن الثاني عشر للهجرة النبوية الشريفة (الثامن عشر الميلادي) لما تضمنته من حدائق ونخيل وعيون وبساتين. وعلى ذلك العهد كانت المدينة كبيرة عمرانياً، مربعة الشكل بها أسوار وأبراج وبوابات تحيطها الأشجار والبساتين، وكان أغلب شوارعها القديمة مسقوفاً.

وفي عام ١٣٥٧هـ/١٩٣٨م اتخذ المغفور له الملك عبد العزيز قصر المربع في ضواحي المدينة مقراً له .

[٤٨٤] ريزا Rizah (Rize-Rizeh)

مدينة معروفة في أقصى شمال شرق تركيا الآسيوية، تقع شرق مدينة ترابزون بحوالي ٥٠كم، وتتصل بها وبغيرها من مدن تركيا بالعديد من طرق المواصلات البرية.

والمدينة من المدن السياحية الهادئة على بحر هادىء (البحر الأسود) وعلى بعد حوالي ١٠٠كم من الحدود الدولية مع جمهورية جورجيا، وقد بلغ عدد سكانها حوالي ربع مليون نسمة يعملون في العديد من أوجه النشاط الاقتصادي وخاصة التجارية منها.

[٤٨٥] زاخو Zaku

مدينة في أقصى شمال العراق على مقربة من الحدود التركية والسورية، تبعد عن مدينة بغداد بحوالي ٥٠٠كم وإلى شمالها الغربي، وتتصل بها وبغيرها من مدن العراق بطرق مواصلات برية وحديدية ممتدة. والمدينة تقع بجوار نهر دجلة في منطقة زراعية خصبة تحوطها البساتين والحقول الخضراء، وقد شهدت عصر ازدهار إسلامي ممتد في عهد الدولة العباسية.

ويعمل سكانها حالياً في عدد من الأنشطة الاقتصادية خاصة في تجارة الحبوب والغلل والتمور علاوة على قيامهم بإنتاج بعض الصناعات اليدوية الخفيفة ويبلغ عددهم حوالي ٤٠ ألف نسمة تقريباً.

[٤٨٦] زاراند Zarand

مدينة في وسط إيران تقع على الطريق البري والحديدي الواصل بين مدينة كرمان ومدينة يزيد، وتبعد عن العاصمة طهران بحوالي ٧٠٠كم وإلى

الجنوب الشرقي منها، وتتصل بها وبغيرها من مدن إيران بطرق برية وحديدية طويلة وقد دخلها الإسلام في القرن الأول الهجري بعد انتصار العرب على الفرس في موقعتي نهاوند والقادسية، وقد شهدت تلك المدينة، مثلها في ذلك مثل مدن إيران الأخرى، عصور ازدهار في عهد الدولة العباسية الأولى ودولة بني بويه.

ويعمل سكان المدينة في عدد من أوجه النشاط الاقتصادي وخاصة في مجالات صناعة المنسوجات والحريير والسجاد وبعض الصناعات الغذائية واليدوية والخفيفة.

[٤٨٧] زانزيبار Zanzibar

هي عاصمة جزيرة زانزيبار التابعة لجمهورية تنزانيا الاتحادية، وهي واقعة على بعد حوالي ٣٥ كم شرق الشاطئ وبداخل المحيط الهندي.

وتحاط المدينة بمزارع وبساتين، وتزدهر فيها تجارة العاج والكاكاو والحبوب، ويشكل العرب المسلمون الطبقة العليا في المدينة والبلاد، كما أن السكان المحليين وهم من قبائل السواحيلي Swahili الزنجية هم من المسلمين السنة. ويعود تأسيس المدينة للتجار العرب من سلطنة عمان في القرن العاشر الميلادي (الرابع الهجري) وكان الهدف من ذلك أن تكون مركزاً لنشر الإسلام ولتوسيع التبادل التجاري في شرق القارة الأفريقية مع الجزيرة العربية والهند الإسلامية. ولعظم شأن المدينة فقد اختارها سلطان عمان سعيد سلطان لتكون مقراً لسلطنته المزدهرة وذلك منذ عام ١٢٥٥هـ/ ١٨٤٠م، ولكن بموته انفصلت المدينة عن سلطنة عمان حتى عام ١٢٧٢هـ/ ١٨٥٦م.

ويعود فضل نجاح زراعة محصول الكاكاو في الجزيرة وفي شرق إفريقيا لهذا السلطان رحمه الله. ويعمل عدد سكان المدينة حالياً حوالي ١٣٠ ألف نسمة تقريباً.

[٤٨٨] زايرا Zaira

مدينة كبرى في وسط شمال نيجيريا تقع جنوب غرب مدينة كانو بحوالى ١٥٠ كم، وتتصل بها وبغيرها من مدن البلاد بطرق برية وحديدية عديدة. وقد أنشأت قبيلة الهوسة المسلمة في نيجيريا هذه المدينة في بداية القرن الخامس عشر الميلادي (التاسع الهجري).

والمعروف أن الإسلام كان قد دخل مناطق نيجيريا منذ القرن الثاني عشر الميلادي (السادس الهجري) وانتشر فيها حتى أصبح الديانة الرئيسية للبلاد.

ويعمل سكان المدينة في التجارة والصناعة وخاصة في منتجات الزيوت والمنسوجات والصناعات الغذائية والكاكاو وغيرها. ويبلغ عددهم حوالى ٣٥٠ ألف نسمة تقريباً.

[٤٨٩] زبطره Gemerek (Germanikeia)

مدينة في وسط تركيا على هضبة الأناضول، تقع شمال غرب مدينة ملطية بحوالى ٢٠٠ كم، وتتصل بها وبغيرها من مدن البلاد بطرق مواصلات برية عديدة.

فتحها العرب إبان عهد الخليفة الأموي معاوية بن أبي سفيان وحصنها لتلعب دوراً هاماً في حماية شمال الشام من هجمات الروم البيزنطيين. وقد هاجمها الروم عام ٢١٧هـ/٨٣٢م فرد الهجوم عليها الخليفة العباسي المعتصم بالله الذي زحف على مدينة عمورية الحصينة. وفي عام ٢٥٩هـ/٨٧٣م احتلها الروم من العباسيين عندما سنحت الفرصة لهم. وفي عام ٤٦٣هـ/١٠٧٠م تمكن سلاجقة آسيا الصغرى من فتحها وتأمينها.

[٤٩٠] زبيد Zabid

مدينة يمنية عريقة في جنوب غرب اليمن، تبعد عن مدينة صنعاء بحوالى ٢٠٠ كم وإلى جنوبيها الغربي، وعن مدينة عدن بحوالى ٣٠٠ كم

وإلى شمالها الغربي، وتتصل بهما وبغيرهما من مدن اليمن بطرق مواصلات برية طويلة.

والمدينة تقع في السهول الزراعية الخصبة غرب المرتفعات اليمينية، وتبعد عن شاطئ البحر الأحمر بحوالى ٢٠ كم وإلى الشرق منها.

ومدينة زيد تعد واحدة من أشهر المدن التاريخية الإسلامية باليمن وذلك لدورها في نشر وتثبيت دعائم الإسلام في اليمن وشرق إفريقيا. وتتركز بها عدة آثار إسلامية عريقة من مساجد ومدارس علم وقلاع وحصون وبعضها يعود تاريخه للقرن الثالث الهجري.

ويرجع بناء المدينة إلى عصر الخليفة العباسي المأمون، حيث تم البناء عام ٢٠٤هـ/٨١٩م، وتم تحصينها بسور سميك ثم تجديده على مدى العصور، ولا تزال بعض أجزاء ذلك السور الذي جدده الأيوبيون في نهاية القرن السادس الهجري قائم حتى الآن. والسور له أربعة أبواب قوية موجودة حتى اليوم. ويعد مسجد الأشاعرة (نسبة إلى أبو موسى الأشعري رضي الله عنه) والذي بنى في العام الثامن للهجرة أشهر مسجد تاريخي أثري في المدينة، وقد حوله اليمنيون إلى جامعة إسلامية تخرج منها العديد من العلماء. كذلك يعتبر المسجد الكبير الذي بناه عبد الله بن زياد الذي ولي اليمن في عهد الخليفة المأمون أكبر مسجد في المدينة ولا زال موجوداً حتى يومنا هذا، وقد جرت مؤخراً عمليات كبرى لترميمه ودعم أسسه وساحاته. ويصل عدد سكان المدينة إلى حوالى ٣٥ ألف نسمة تقريباً يعملون في عدد من الأنشطة الاقتصادية.

[٤٩١] الزبير Az Zubayr

مدينة عراقية معروفة جنوب غرب مدينة البصرة بحوالى ٢٥ كم، وتتصل بها وبغيرها من مدن العراق بطرق مواصلات برية وحديدية ممتدة.

شهدت عصور ازدهار إسلامية في عهد الدولة العباسية، ويعيش

سكانها اليوم على عدد من الأنشطة الاقتصادية، وخاصة في تجارة الحبوب والغلل والتمور علاوة على عدد من الصناعات اليدوية.

[٤٩٢] زحلة Zahlah

مدينة لبنانية عريقة في وسط شرق لبنان، وهي عاصمة محافظة البقاع تبعد عن مدينة بيروت العاصمة بحوالى ٥٠ كم وإلى الشرق منها وتتصل بها وبغيرها من مدن لبنانية بطرق مواصلات برية جيدة. والمدينة تقع في منطقة جيدة بين جبال لبنان الشرقية والغربية ويجري بجوارها نهر الليطاني.

وقد شهدت عصور ازدهار إسلامية عديدة في عهد الدولة الأموية والدولة العباسية، ولكنها تعرضت للأطماع الصليبية في العصور الوسطى. ويعمل سكانها حالياً في عدد من أوجه النشاط الاقتصادي وخاصة التجارية والسياحية منها، ويبلغ عددهم حوالى ٢٠٠ ألف نسمة تقريباً.

[٤٩٣] زرانج Zaranj

مدينة أفغانية في جنوب غرب البلاد على بعد كيلو مترات قليلة من الحدود الدولية مع إيران، وعلى مسافة حوالى ٨٠٠ كم من مدينة كابول العاصمة وإلى جنوبيها الغربي.

وكان الإسلام قد دخل مدن أفغانستان منذ القرن الأول الهجري بعد معركة نهاوند التي انتصر فيها العرب على الفرس عام ١٨هـ/٦٣٩م، ولكن انتشاره الأكبر جاء في بداية القرن الخامس الهجري عند قيام الدولة الغزنوية عام ٣٨٩هـ/٩٩٩م.

ويعمل سكان المدينة في العديد من أوجه النشاط الاقتصادي وخاصة في إنتاج المنسوجات والحبوب والفحم.

[٤٩٤] الزرقاء Az Zarqa

مدينة أردنية معروفة في شمال غرب الأردن، تقع على مسافة حوالى

٣٠ كم شمال شرق العاصمة عمان، وتتصل بها وبغيرها من مدن البلاد بطرق مواصلات برية جيدة. وقد سميت بهذا الاسم تيمناً بنهر الزرقاء، ويبلغ عدد سكانها حالياً حوالي ٦٥٠ نسمة تقريباً.

ويرجع تاريخ المدينة إلى عهد الحثيين ثم دخلها المصريون القدماء (بعد معركة قادش)، ولكن ازدهارها الحقيقي جاء في العصر الروماني إذ تحولت إلى مدينة تجارية هامة من مدن الشام وبالرغم من ذلك فليس بها آثار رومانية.

وقد دخل الإسلام المدينة بعد معركة اليرموك عام ١٣هـ/٦٣٤م، وعلى مر العصور الإسلامية، أخذت العمائر الإسلامية تظهر بها ولكن أهم آثارها قلعة شبيب تسمية على اسم القائد الفاطمي شبيب التبعي، وقد عاشت المدينة عصور الازدهار الإسلامية حتى دخلها العثمانيون الذين أهملوا المدينة.

وفي العصر الحديث أصبحت المدينة محطة على طريق السكك الحديدية الذي كان يمتد من الشام (مدينة دمشق بالتحديد) إلى الحجاز (المدينة المنورة).

وأثناء ظهور مشكلة الحدود بين الأردن وفلسطين أصبحت الزرقاء مقراً رسمياً لقوة حدود شرق الأردن، ثم أخذت الهجرات الآتية من فلسطين بعد نكستي عام ٤٨، ٦٧ تدخل المدينة حتى تمددت عمرانياً، وبمرور الوقت أصبحت المدينة واحدة من أهم المدن التجارية والصناعية بالأردن.

[٤٩٥] زفتى Zefta

مدينة مصرية من مدن الدلتا المعروفة في محافظة الغربية على مسافة حوالي ٢٥ كم من مدينة طنطا وإلى الشرق منها، وتبعد عن مدينة القاهرة بحوالي ١١٠ كم تقريباً.

وقد بني على مقربة من المدينة قناطر زفتى على فرع دمياط وذلك لتسهيل سبل الري والزراعة في وسط الدلتا وذلك عام ١٣١٩هـ/١٩٠٢م.

وقد بنى فيها كوبري زفتى لعبور القطارات عام ١٣٢٣هـ/١٩٠٦م، وطوله ٤١٧ متراً، مما زاد من النشاط التجاري للمدينة ولكافة مدن الدلتا. ويبلغ عدد سكان المدينة حوالي ١٥٠ ألف نسمة يعملون في عدد من الأنشطة الاقتصادية خاصة التجارية منها، علاوة على وجود بعض الصناعات اليدوية والخفيفة التي تلبي بعض حاجات السكان.

[٤٩٦] الزقازيق Zagazig

مدينة مصرية هامة تقع شمال شرق القاهرة بحوالي ٧٠ كم، وهي مجاورة لنزعة الإسماعيلية. وهي مركز تجاري معروف لتجارة القطن والغلال، ويبلغ عدد سكانها حوالي نصف مليون نسمة تقريباً. ولقد تكاثرت سكان المدينة أثناء وبعد حفر قناة السويس، وكثر وقتها حفر الترع في مناطق شرق الدلتا أمن محافظات القناة بالمياه ويخطوط للسكك الحديدية.

ولقد دخلت المدينة في الشبكة العامة للسكك الحديدية منذ عام ١٢٨٥هـ/ ١٨٦٨م مما زاد كثيراً من عدد سكانها وتطويرها واتساع العمران بها.

[٤٩٧] زنجان Zenjan

مدينة إيرانية تقع على بعد حوالي ٢٠٠ كيلومتر شمال مدينة همدان، وهي مركز تجاري هام، وهي من المدن الكبيرة في شمال هضبة إيران وتتصل بمدن إيران بطرق مواصلات برية وحديدية طويلة. وقد دخلها الإسلام بعد انتصار العرب على الفرس في موقعتي نهاوند والقادسية، وشهدت عصور ازدهار طويلة وخاصة في عهد الدولة العباسية وقيام دولة بني بويه.

ويعيش في المدينة حوالي ٣٠٠ ألف نسمة يعملون في عدد من أوجه النشاط الصناعي والتجاري وخاصة في إنتاج المنسوجات والحريير والسجاد وبعض الصناعات اليدوية.

[٤٩٨] زنيكا Zenica

مدينة بوسنية في وسط البوسنة جنوب شرق مدينة ترافنيك بحوالي ٢٥ كم، وعلى حوالى ٤٠ كم شمال مدينة سراييفو العاصمة، وتتصل المدينة بشبكة طرق برية جيدة بالعديد من مدن البوسنة.

وجدير بالذكر أن الإسلام قد دخل المدينة مثلها في ذلك مثل مدن البوسنة (ويوغسلافيا) الأخرى في القرن التاسع الهجري (الخامس عشر الميلادي) على يد الأتراك العثمانيين.

وقد عانت المدينة من ويلات الحرب الأهلية في العقد الأخير من القرن العشرين، واضطر عددٌ منهم إلى الهجرة من ديارهم، بحثاً عن ملاذ آمن.

وتعتبر المدينة من المدن التجارية، وخاصة في منتجات الأخشاب والمنسوجات والمعادن علاوة على شهرتها السياحية.

[٤٩٩] زويلة Zowaila

مدينة تونسية قديمة، بنيت بأمر الخليفة الفاطمي عبيد الله المهدي، أول الخلفاء الفاطميين في شمال إفريقيا، وذلك بعد البدء في بناء عاصمته الكبرى المهدية وعلى مقربة منها، وأسمائها (زويلة) تكريماً فيما يبدو لإحدى قبائل البربر المسماة بزويلة والتي دعمت قيام دولته.

ويبدو أن المدينة كانت مخصصة لتجميع المتاجر والأسواق فيها، وذلك لتكون مدينة المهدية العاصمة بلا ضجيج من أصوات مرتادي الأسواق وقد احتلت زويلة في منتصف القرن الثاني عشر الميلادي (السادس الهجري) من قبل الإسبان، الذين أقاموا بها تحصينات كان هدفهم منها حماية وجودهم الاستعماري، ولكن الحفصيين طردوهم منها.

[٥٠٠] زيغونكور Ziguinchor

مدينة كبرى في جنوب غرب جمهورية السنغال بغرب إفريقيا، تقع

على الحدود مع جمهورية غينيا بيساو، وتتصل المدينة بمدن السنغال الأخرى بطرق مواصلات برية عديدة.

وجدير بالذكر أن الإسلام كان قد دخل مناطق السنغال في العصور المبكرة عن طريق قوافل التجار في شمال إفريقيا، ولكنه انتشر فيها في القرن الحادي عشر الميلادي (الخامس الهجري) في عهد دولة المرابطين بالمغرب حيث اعتنقه السكان، وقد تعرضت المدينة للاحتلال البرتغالي في القرن الخامس عشر الميلادي ثم من الفرنسيين في القرن السابع عشر الميلادي وحتى عام ١٩٦٠م عندما نالت السنغال استقلالها.

والمدينة من المدن التجارية والصناعية المعروفة بالسنغال وخاصة في منتجات الصناعات الغذائية والفول السوداني والأرز والفسفات.

[٥٠١] زيلع (زيلا) Zeila (Zaylah)

مدينة في أقصى شمال الصومال على الحدود مع جمهورية جيبوتي، وتطل على البحر الأحمر قرب مضيق باب المندب، وتبعد عن مدينة بربرة بحوالي ٢٠٠ كم وإلى الشمال الغربي منها. دخلها الإسلام في القرن الهجري الأول (السابع الميلادي) بعد هجرة العرب للساحل الشرقي لإفريقيا بعد عدوان الحبشة الفاشل على ميناء جده عام ٨٣هـ/٧٠٣م، وقد زادت الهجرات للمدينة مع الفتوحات الإسلامية شرقاً وغرباً مما رسخ تعاليم الشريعة الإسلامية الغراء بين السكان المحليين. والمدينة منذ ذلك الوقت تلعب دوراً هاماً في نشر الإسلام في بقاع شرق إفريقيا والمناطق الداخلية فيها على حد سواء. وقد احتلت المدينة من قبل الأحباش في القرن الخامس عشر الميلادي (التاسع الهجري) مما أضعف من نهضة المسلمين، ولكن الأتراك العثمانيين تمكنوا من طرد الأحباش وفي بناء قاعدة حربية في المدينة بحلول عام ٩٢٦هـ/١٥٢٠م لحماية وجودهم عند مضيق باب المندب. وفي عام ١٣٠٦هـ/١٨٨٨م تمكنت بريطانيا من تأسيس مستعمرة لها في المدينة، وقام الخديوي إسماعيل خديوي مصر والسودان بشراء المدينة ليوسع من أملاكه، ثم تمكنت إيطاليا من احتلالها وحتى عام ١٣٤٦هـ/١٩٢٧م.

وقد زاد من درجة انتشار الإسلام في المدينة تبنى سكانها الطريقة القادرية الصوفية (نسبة إلى الإمام الجليل عبد القادر الجيلاني، رضي الله عنه). ويعيش في المدينة اليوم حوالي ٧٠ ألف نسمة يعملون في عدد من الأنشطة الاقتصادية وخاصة تلك المرتبطة بالزراعة.

[٥٠٢] زيندر Zinder

مدينة في وسط جنوب جمهورية النيجر على بعد حوالي ١٠٠ كم شمال الحدود مع جمهورية نيجيريا، تقع على الطريق البري الواصل إلى العاصمة نيامي، والتي تبعد عنها بحوالي ٧٠٠ كم.

والمعروف أن الإسلام قد دخل النيجر في القرن الحادي عشر الميلادي (الخامس الهجري) عن طريق دولة المرابطين بشمال إفريقيا، وانتشر بين أهلها انتشاراً واسعاً، وتمتعت بذلك المدينة بازدهار واسع حتى احتلتها فرنسا عام ١٩٠٠ فكافح المسلمون لنيل الاستقلال الذي حصلوا عليه عام ١٩٦٠م/١٣٨٠هـ.

والمدينة من المدن التجارية المعروفة في النيجر، وخاصة في الحبوب والبقول السوداني والقطن، ويبلغ عدد سكانها حوالي ٧٠ ألف نسمة تقريباً.

[٥٠٣] سابزفار Sabzevar

مدينة هامة في شمال شرق إيران تبعد عن مدينة طهران العاصمة بحوالي ٦٠٠ كم وإلى الشرق منها، وتتصل بها وبغيرها من مدن البلاد بطرق برية طويلة. وقد دخلها الإسلام في القرن الأول الهجري بعد انتصارات العرب على الفرس في موقعتي نهاوند والقادسية.

ويعمل سكان المدينة في عدد من أوجه النشاط الاقتصادي وخاصة في مجالات المنسوجات والحزير والسجاد وبعض الصناعات اليدوية والخفيفة.

[٥٠٤] ساداني Sadani

مدينة معروفة في شرق جمهورية تنزانيا الاتحادية على بعد حوالي

١٠٠ كم من العاصمة دار السلام وإلى الشمال منها، وتتصل بها وبغيرها من مدن تنزانيا الأخرى بطرق مواصلات حديدية.

وقد دخل الإسلام المدينة في القرن العاشر الميلادي (الرابع الهجري) بواسطة العثمانيين بالجزيرة العربية وانتشر فيها وفي غيرها من مدن البلاد حتى غدت مركزاً تجارياً نشطاً بين شرق إفريقيا والجزيرة العربية والهند الإسلامية، وهي اليوم من المدن التجارية الهامة خاصة في إنتاج الحبوب واللحوم والدخان والصناعات الغذائية.

[٥٠٥] سارجودها Sargodha

مدينة كبيرة في شمال باكستان على مسافة نحو ٢٠٠ كم شمال غرب مدينة لاهور، والتي تتصل فيها وبغيرها من مدن البلاد بطرق مواصلات برية وحديدية طويلة، وقد انتشر فيها الإسلام في بداية القرن الخامس الهجري (الحادي عشر الميلادي) في عهد الدولة الغزنوية ببلاد ما وراء النهر) حيث شهدت عصر ازدهار واسع وبنيت فيها العديد من الآثار الإسلامية العريقة التي لا يزال بعضها قائماً حتى الآن.

ويعمل سكان المدينة في عدد كبير من أوجه النشاط الاقتصادي وخاصة في إنتاج المنسوجات والصناعات المعدنية والغذائية وبعض الصناعات الخفيفة واليدوية والدخان وغيرها.

[٥٠٦] سارى بول Sare Pol

مدينة في أقصى شمال غرب أفغانستان تقع على مسافة حوالي ٤٠٠ كم شمال غرب العاصمة كابول بشمال هضبة إيران البالغ ارتفاعها نحو أربعة آلاف قدم فوق سطح البحر.

ويعمل سكان المدينة في عدد من أوجه النشاط الاقتصادي وخاصة في إنتاج المنسوجات والحبوب والفحم وبعض الصناعات اليدوية.

وكان الإسلام قد دخل مدن أفغانستان في القرن الأول الهجري (السابع

الميلادي) بعد انتصار العرب في موقعة نهاوند على الفرس، ولكن انتشاره جاء في القرن الخامس الهجري (الحادي عشر الميلادي) على يد الدولة الغزنوية في بلاد ما وراء النهر.

[٥٠٧] ساقه Saveh

مدينة إيرانية تقع إلى الجنوب من مدينة قزوین بشمال إيران، وعلى مسافة نحو ٢٠٠ كم منها، وتتصل بها وبغيرها من المدن الإيرانية بطرق مواصلات برية طويلة. وقد دخلها الإسلام في عهد الخليفة عمر بن الخطاب رضي الله عنه. وقد شهدت المدينة عصور ازدهار طويلة. ومن ضمن أهم آثارها الإسلامية مسجد الشاه إسماعيل الصفوي الذي بنى في القرن العاشر الهجري (السادس عشر الميلادي) وهو يعد واحداً من أشهر وأكبر مساجد المدينة.

[٥٠٨] ساكن Saqqez

مدينة في شمال غرب إيران على بعد نحو ٧٠ كم من الحدود مع العراق وتبعد عن مدينة طهران العاصمة بحوالي ٥٠٠ كم وإلى الغرب منها، وتتصل بها وبغيرها من مدن إيران بطرق مواصلات طويلة. وقد دخلها الإسلام في القرن الأول الهجري بعد انتصارات العرب على الفرس في موقعتي نهاوند والقادسية، حيث شهدت ازدهاراً واسعاً. ويعمل سكان المدينة في عدد من أوجه النشاط الاقتصادي وخاصة في إنتاج المنسوجات والحريير والسجاد وبعض الصناعات اليدوية والخفيفة.

[٥٠٩] سالم Salem

مدينة هندية معروفة في جنوب غرب مدينة مدراس بحوالي ٣٥٠ كم وترتبط بخطوط برية وحديدية عديدة مع الكثير من مدن جنوب الهند. وكان الإسلام الحنيف قد دخل الهند في بداية القرن الخامس الهجري

(الحادي عشر الميلادي) عن طريق الدولة الغزنوية في بلاد ما وراء النهر ثم أعقب ذلك ظهور الدولة المغولية الإسلامية حيث شهدت المدينة مثلها في ذلك مثل بقية مدن الهند الإسلامية ازدهاراً واسعاً.

ويعيش في المدينة حالياً حوالي مليون نسمة يعملون في عدد من الأنشطة الاقتصادية وخاصة في صناعة السجاد والمنسوجات.

[٥١٠] سالياني Salyany

مدينة في جنوب شرق جمهورية أذربيجان تبعد عن مدينة باكو العاصمة بحوالي ١٥٠ كم وإلى الجنوب منها، وتتصل بها وبغيرها من مدن البلاد بطرق مواصلات برية وحديدية طويلة ممتدة.

وكان الإسلام قد دخل أذربيجان في القرن الأول الهجري (السابع الميلادي) في عهد الدولة الأموية، وشهدت البلاد ازدهاراً كبيراً في عهد الدولة العباسية، ثم دمرها المغول عام ٦٨٥هـ/ ١٢٨٥م وأعيد بناؤها في عهد الدولة التيمورية، ثم ازدهرت مرة أخرى في عهد الدولة الصفوية إلى أن احتلها الروس القيصرية عام ١٢٢٩هـ/ ١٨١٦م.

وبحلول عام ١٤١٠هـ/ ١٩٩٠م أخذ الاتحاد السوفيتي يتفكك وأعلن عن قيام الجمهوريات المستقلة الإسلامية الست في وسط آسيا التي تعد أذربيجان واحدة منها.

والمدينة واحدة من أهم المدن التجارية في أذربيجان ويعيش فيها حوالي ١٥٠ ألف نسمة يعملون في العديد من أوجه النشاط الاقتصادي وخاصة في مجال صيد الأسماك والمنسوجات وبعض الصناعات الخفيفة.

[٥١١] ساماريندا Samarinda

مدينة في وسط شرق جزيرة بورينو الأندونيسية، تقع على الساحل الشرقي للجزيرة المطل على خليج مكسر، وتتصل بالعديد من مدن الجزيرة بطرق مواصلات برية وحديدية عديدة.

ويعمل سكان المدينة في الأنشطة التجارية والصناعية وخاصة في منتجات الصناعات الغذائية والمنسوجات والصناعات الخفيفة والهندسية علاوة على منتجات البن والتوابل والأرز.

وكان الإسلام قد دخل وانتشر بمدن وجزر أندونيسيا منذ القرن الخامس عشر الميلادي (التاسع الهجري) عن طريق التجار من الهند وعمان والجزيرة العربية.

[٥١٢] سامراء Samarra

مدينة عراقية مشهورة تبعد عن بغداد بحوالي ١٢٠ كم وإلى الشمال منها، بناها الخليفة العباسي المعتصم بالله عام ٢٢١هـ/٨٣٦م، واستمرت عاصمة للدولة العباسية حوالي ستين عاماً (أي حتى عام ٢٧٩هـ/٨٩٢م) عندما استعادت بغداد مكانتها كعاصمة في عهد الخليفة العباسي المعتضد. وقد حوت المدينة العديد من القصور والمساجد والأسواق، ولعل أشهر مساجدها جامع سمراء الذي بناه الخليفة العباسي المتوكل، والمسجد واسع المساحة وله أبراج تدعم سوره، أما مأذنته فهي على شكل برج حلزوني له سلالم ترتقي إلى أعلى وهي باقية سليمة إلى الآن. كذلك هناك مسجد أبو دلف الذي كان قد بنى عام ٢٤٦هـ/٨٦٠م. وفي المدينة قصر العاشق الذي يقع على مسافة حوالي ١٥ كم من وسط المدينة، وهو قصر لا زال باقياً حتى اليوم ويبيدي لنا فناً معمارياً راقياً للغاية، وقد بنى للخليفة المعتمد.

وتشتهر المدينة تاريخياً بقصة اختفاء الإمام محمد بن الحسن العسكري في أحد الكهوف بها عام ٢٦٥هـ/٨٧٧م، وهو طفل ولم يعثر عليه!

[٥١٣] ساننداج Sanandaj

مدينة في غرب إيران على بعد حوالي ١٠٠ كم من الحدود العراقية وعلى مسافة حوالي ٥٠٠ كم غرب مدينة طهران العاصمة، وتتصل بها وبغيرها من مدن البلاد بطرق مواصلات برية طويلة وقد دخلها الإسلام في

القرن الأول الهجري (السابع الميلادي) بعد انتصارات العرب على الفرس في موقعتي نهاوند والقادسية، وقد شهدت عصور ازدهار في عهد الدولة العباسية ودولة بني بويه.

ويعمل سكان المدينة في عدد من أوجه النشاط الاقتصادي وخاصة في مجال صناعة المنسوجات، ويبلغ عددهم حوالي ٢٠٠ ألف نسمة تقريباً.

[٥١٤] ساهيوال Sahiwal

مدينة كبيرة في شمال شرق باكستان على مسافة نحو ١٠٠ كم غرب الحدود مع الهند، وعلى مسافة نحو ١٦٠ كم جنوب غرب مدينة لاهور التي تتصل بها وبغيرها من مدن البلاد بطرق مواصلات برية وحديدية عديدة ممتدة. وقد انتشر فيها الإسلام في بداية القرن الخامس الهجري (الحادي عشر الميلادي) في عهد الدولة الغزنوية ببلاد ما وراء النهر حيث شهدت عصر ازدهار واسع.

ويعمل سكان المدينة حالياً في عدد من مجالات النشاط الاقتصادي وخاصة في إنتاج المنسوجات والحريز وبعض الصناعات الغذائية واليدوية الخفيفة.

[٥١٥] ساو دو مينجو São Domingo

مدينة في أقصى شمال غرب غينيا بيساو (البرتغالية سابقاً) تقع على خليج يحمل اسمها متصل بمياه المحيط الأطلنطي، وهي على بعد حوالي ١٠ كم من مدينة زيجونكور السنغالية، وتبعد حوالي ٩٠ كم إلى الشمال من العاصمة بيساو وتتصل بها وبمدن غينيا بيساو بطرق برية. والمدينة تعد من المدن التجارية التي تنتشر فيها تجارة القطن والأرز والأناناس علاوة على خام البوكسيت. وقد انتشر الإسلام في غينيا منذ القرن الثالث الهجري عن طريق شمال إفريقيا ويشكل المسلمون نسبة ٣٠٪ من السكان، بينما يظل ٦٥٪ من السكان على العقائد البدائية.

[٥١٦] Saiapur سايابور

مدينة هامة في أقصى شمال بنجلاديش على بعد حوالي ٤٥٠ كم شمال غرب العاصمة دكا، وتتصل بها وبغيرها من مدن البلاد بطرق موصلات برية وحديدية ممتدة. وقد دخل الإسلام المدينة في القرن الخامس الهجري (الحادي عشر الميلادي) في عهد الدولة الغزنوية الإسلامية ببلاد ما وراء النهر حيث شهدت عصور ازدهار ممتدة. ويعمل سكان المدينة في العديد من أوجه النشاط التجاري والصناعي وخاصة في إنتاج المنسوجات والحريز والصناعات اليدوية والخفيفة.

[٥١٧] Sabhah سبها

مدينة ليبية معروفة في منتصف جنوب غرب ليبيا في محافظة فزان عند ملتقى طرق كثيرة تحيطها الحقول والبساتين التي يزرع فيها الشعير والقمح والفاكهة وتربى فيها الأغنام، ويطلق عليها وعلى المنطقة المحيطة بها واحة سبها، وقد انتقلت إليها أعمال محافظة فزان منذ عهد الحكم الإيطالي عندما انتشرت في مدينة مرزق أمراض الملاريا خلال الحكم العثماني.

واليوم في المدينة العديد من الأحياء الحديثة بعد تطور تجارتها واكتشاف النفط على مقربة منها.

وكان الإسلام قد دخل المدينة بعد فتح مصر، وفي عهد عقبة بن نافع الفهري، حيث عاشت عصور ازدهار واستقرار ممتدة حتى الاحتلال الإيطالي لها في بداية القرن العشرين، فقاومت المدينة الاحتلال حتى هزمت إيطاليا في الحرب العالمية الثانية.

ويعمل سكان المدينة حالياً في عدد من الأنشطة الاقتصادية وخاصة التجارية منها، ويبلغ عددهم حوالي ٣٥ ألف نسمة تقريباً.

[٥١٨] stip ستيب

مدينة معروفة في شمال شرق إقليم مقدونيا بجنوب يوغسلافيا. تبعد

عن مدينة سكوبيجي (عاصمة الإقليم بحوالى ٥٠ كم وإلى جنوبيها الشرقي، وتتصل بها ويمدن الاتحاد اليوغسلافي الأخرى بطرق مواصلات برية وحديدية عديدة.

وقد دخل الإسلام المدينة في القرن الخامس عشر الميلادي عن طريق الدولة العثمانية وانتشر فيها على مدى خمسمائة عام، ونسبة كبيرة من سكانها الآن مسلمون.

والمدينة من المدن التجارية وخاصة في منتجات المنسوجات والمعادن والأخشاب.

[٥١٩] ستينج (Cetinge (Cetinje)

مدينة من مدن إقليم الجبل الأسود اليوغسلافي (Moutenegro) تبعد عن مدينة بودجوريكا بحوالى ٤٠ كم ومن شواطئ البحر الأدرياتيكي بحوالى نفس المسافة. وتتصل المدينة بمدن الإقليم وكذا المدن اليوغسلافية الأخرى بطرق برية حسنة.

وقد دخل الإسلام المدينة في القرن الخامس عشر الميلادي بواسطة الأتراك العثمانيين حتى حلول عام ١٢٩٦هـ/١٨٧٨م عندما ضعفت الدولة العثمانية فاستقل الإقليم عنها وسيطر عليه الصرب. وقد احتلت المدينة من قبل الجيش الألماني في الحرب العالمية الثانية (عام ١٩٤١م) وفي عام ١٩٤٥ انضم الإقليم إلى أقاليم الاتحاد اليوغسلافي. والمدينة من المدن التجارية وخاصة في منتجات الأخشاب والمعادن والمنسوجات علاوة على وجود بعض المنتجعات السياحية بها، ويبلغ عدد سكانها حوالى ثمانين ألف نسمة.

[٥٢٠] سدراته (Sedrata)

مدينة في أقصى شمال شرق الجزائر تبعد عن الحدود التونسية بحوالى ١٠٠ كم وإلى الغرب منها، وعن مدينة الجزائر العاصمة بحوالى ٤٠٠ كم

وإلى الشرق منها، وتتصل بها وبغيرها من مدن الجزائر بطرق مواصلات برية طويلة. والمدينة تقع أسفل المنحدرات الشرقية لجبال أطلس الشرقية في منطقة السهول الزراعية الخصبة الموازية لساحل البحر الأبيض المتوسط.

وقد عاشت تلك المدينة فترات ازدهار عديدة إبان حكم دولة المرابطين ودولة الموحدين في العصور الوسطى، ولكنها في العصر الحديث تعرضت للاحتلال الفرنسي في منتصف القرن التاسع عشر الميلادي (الثالث عشر الهجري).

[٥٢١] سراييفو Sarajevo

مدينة كبرى وعاصمة جمهورية البوسنة والهرسك في وسط يوغسلافيا، تقع على نهر ميلجاكا، وترتبط بطرق مواصلات برية وحديدية جيدة بمدن البوسنة وبالعديد من مدن الاتحاد اليوغسلافي سابقاً.

دخلها الإسلام في القرن التاسع الهجري، وانتشر فيها انتشاراً واسعاً حتى أن غالبية سكانها البالغ عددهم حوالي نصف مليون نسمة مسلمون والمدينة من المدن التجارية والصناعية وخاصة في منتجات الحديد والإسمنت والأخشاب والمنسوجات.

والمدينة من المدن الهادئة ولكن شهرتها الدولية في العصر الحديث ظهرت بحادث قيام أحد رجال الصرب باغتيال ولي عهد النمسا فرانسيس فرديناند في ٢٨ يونيو ١٩١٤ مما أدى إلى قيام الحرب العالمية الأولى.

وفي مدينة سراييفو حوالي سبعين مسجداً، أما عدد مساجد البوسنة فيزيد قليلاً على ثلاثمائة مسجد وجامع وقد تعرض بعضها للتدمير في الحرب الأهلية الأخيرة التي اندلعت عام ١٤١١هـ/١٩٩٠م، والتي قتل وجرح من أهل البوسنة بسببها مئات الآلاف وقد انتهت تلك الحرب بتوقيع اتفاق دايتون بإشراف الحكومة الأمريكية عام ١٤١٥هـ/١٩٩٥م لإنهاء الحرب الأهلية حول البوسنة والهرسك ولكن الاتفاق لم يمح العداوة بين الصرب والبوسنيين التي استمرت أربعين شهراً من الحرب.

ويتم اليوم تدريس الدين الإسلامي بحرية في المدينة (ومدن البوسنة الأخرى)، كما أن مساجدها عامرة بالمصلين، وجدير بالذكر أن المسلمين بالبوسنة ليس لديهم أمية مما يجعلهم في مصاف الشعوب المتحضرة في العالم، ويبلغ عددهم حوالى خمسة ملايين نسمة.

[٥٢٢] سربرنیکا Srebrenica

مدينة بوسنية على بعد حوالى ٧٥ كم شرق مدينة سراييفو العاصمة وحوالى ٢٥ كم غرب الحدود مع جمهورية الصرب. والمدينة تعد أكبر المدن في جنوب شرق جمهورية البوسنة والهرسك.

وجدير بالذكر أن الإسلام قد دخل المدينة مثلها في ذلك مثل مدن البوسنة الأخرى في القرن التاسع الهجري بواسطة الأتراك العثمانيين، وقد انتشر في المدينة حتى أن أغلب سكانها مسلمون. وقد عانت المدينة من آثار الحرب الأهلية التي اندلعت عام ١٤١١هـ/١٩٩٠م، وقد اضطر عدد من سكانها إلى هجرة ديارهم كما هدمت العديد من مساجدها ومدارسها. والمدينة من المدن التجارية والصناعية وخاصة في منتجات الحديد واليوكسيت والأخشاب والمنسوجات والإسمت والزئبق.

[٥٢٣] سرت Surt

مدينة ليبية ساحلية في منتصف خليج سرت الليبي بين طرابلس وبنغازي أسسها الفينيقيون حوالى ألف سنة قبل الميلاد وأسموها ماكو ماكو، وذلك لموقعها الهام وملاحتها المشهورة باسم تاورجا.

وقد دخلت هذه المدينة الإسلام بعد فتح مصر مباشرة، وسرعان ما غدت مدينة عامرة لها سور وطابية وسكنها البربر مع العرب وحولها مراعٍ عديدة عامرة ونخيل باسق ولها تجارة برية وبحرية مزدهرة.

وتقع المدينة على الطريق الساحلي السريع الممتد بطول الساحل الليبي ويوجد على مقربة منها واحد من أكبر حقول النفط الليبي، وهو حقل جالو

الذي يتم تصدير نفطه للخارج. وقد عاشت المدينة عصور ازدهار واستقرار حتى احتلتها إيطاليا عا ١٣٤٧هـ/١٩٢٨م، فقاومت الاحتلال حتى هزمت إيطاليا في الحرب العالمية الثانية.

ويعمل سكان المدينة في عدد من الأنشطة الاقتصادية وخاصة التجارية منها، ويبلغ عددهم حوالى ٣٠ ألف نسمة تقريباً.

[٥٢٤] سريناجار Srinagar

مدينة كبرى وعاصمة إقليم كشمير في شمال الهند، على نهر جيلوم، تبعد عن الحدود الدولية مع باكستان بحوالى ١٥٠ كم وعن مدينة كارجيل بنفس المسافة تقريباً، وهي من المدن الشديدة البرودة شتاء لوقوعها بمنطقة مرتفعة جنوب جبال لاداكا التي تغطي شمال الإقليم من شرقه إلى غربه. وقد دخلها الإسلام في القرن الخامس الهجري (الحادي عشر الميلادي) على يد السلطان محمود الغزنوي صاحب الدولة الغزنوية الإسلامية القوية في أفغانستان وبلاد ما وراء النهر الواسعة.

ويعمل سكان المدينة في العديد من أوجه النشاط التجاري والصناعي وخاصة في منتجات المنسوجات والحريير والصناعات الغذائية والتوابل والصناعات الخفيفة واليدوية، وخاصة المعدنية والخشبية وصناعة السجاد، ويبلغ عدد سكانها حوالى ١,٧ مليون نسمة.

وقد شهدت المدينة الأزمة التي أعقبت استقلال باكستان عام ١٣٦٦هـ/١٩٤٧م، حيث طالب سكان كشمير بالاستقلال عن الهند وساعدتهم باكستان في ذلك، ولكن الهند رفضت وسارعت بضم الإقليم للهند لتكون ولاية تابعة لها.

[٥٢٥] السعيدية Saïdia

مدينة مغربية ساحلية، يبلغ طول شواطئها حوالى عشرين كيلومتراً على ساحل البحر المتوسط، ويجوارها جبال أطلس الشاهقة، وهي تعد من المدن

الهادئة، ويبلغ عدد سكانها عدة آلاف، ولكن يزورها حوالى مائة ألف سائح تقريباً كل عام.

والمدينة التي تقع في أقصى شرق المغرب على الحدود مع الجزائر، تقع على مقربة من مدينة وجده المغربية، وتتصل بها وبغيرها من مدن المغرب بطرق مواصلات طويلة جيدة.

[٥٢٦] سفاجا Safaga

مدينة مصرية وميناء هام على ساحل البحر الأحمر، تقع جنوب شرق مدينة القاهرة العاصمة بحوالى ٥٥٠ كم وإلى الجنوب من مدينة الغردقة. والمدينة من المدن المزدهرة صناعياً وتجارياً، وفيها كميات كبيرة من الفوسفات، وفيها ميناء نشط يصدر منه هذا الخام الهام للدول الأجنبية. والمدينة فيها منتجات صحية للعلاج الطبيعي والاستشفاء نظراً للمواد الطبيعية التي تحتويها مياهها، وهواؤها النقي، ويقصدها الزائرون من مختلف البلدان.

[٥٢٧] سكاردو Skardu

مدينة معروفة في وسط شمال إقليم كشمير، تبعد عن مدينة سرينجار بحوالى ٢٠٠ كم وإلى الشمال منها، وهي تقع وسط سلسلة الجبال العالية التي تغطي شمال الإقليم من شرقه إلى غربه. وقد دخلها الإسلام مثلها في ذلك مثل مدن الإقليم، في القرن الخامس الهجري (الحادي عشر الميلادي) على يد محمود الغزنوي صاحب الدولة الغزنوية الإسلامية القوية في أفغانستان وبلاد ما وراء النهر. أما عن نشاط السكان فيتركز أساساً في الأنشطة التجارية والصناعية وخاصة في إنتاج المنسوجات والحريير والتوابل والصناعات الغذائية. ويبلغ عدد سكان المدينة حوالى ٧٥ ألف نسمة تقريباً.

[٥٢٨] سكوبيجي Skopje

مدينة كبرى وعاصمة إقليم مقدونيا بجنوب شرق يوغسلافيا، تبعد عن

حدود ألبانيا بحوالى ٥٠ كم وإلى الشرق منها، وتتصل بمدن الاتحاد اليوغسلافي بطرق مواصلات برية وحديدية عديدة، كما أن فيها مطاراً جويّاً دولياً إلى الجنوب منها بحوالى عدة كيلومترات والمدينة والإقليم بهما أغلبية مسلمة باقية عن الوجود العثماني الذي استمر منذ القرن الخامس عشر وحتى بداية القرن العشرين، وهي من المدن التجارية وخاصة في منتجات الأخشاب والمعادن والاسمنت والحديد والمنسوجات.

[٥٢٩] سكوتاري Scutari

مدينة ألبانية في شمال غرب ألبانيا على بحيرة سكوتاري التي تقع بين بعض أراضي ألبانيا وجمهورية الجبل الأسود (كانت ضمن يوغسلافيا). والمدينة تتصل بالعديد من المدن الألبانية بطرق مواصلات برية جيدة، وكانت تسمى في الماضي إيليريا Illyria أما بحيرة سكوتاري فهي بحيرة تقع على حدود إقليم الجبل الأسود اليوغسلافي وألبانيا وطولها يبلغ حوالى ٥٠ كم وتتصل بالبحر الأدرياتيكي.

والمدينة تعتبر من المدن التجارية والصناعية وخاصة في منتجات المنسوجات والزيوت والإسمنت والدخان والحبوب والصوف والجلود، وقد دخلها الإسلام في القرن الخامس عشر الميلادي عن طريق الأتراك العثمانيين وانتشر فيها انتشاراً واسعاً. وجدير بالذكر أن المدينة تسمى في اللغة التركية أشقودره ويبلغ عدد سكانها حوالى ربع مليون نسمة تقريباً.

[٥٣٠] سكوندى Sekondi

مدينة كبرى في جنوب جمهورية غانا، تطل على ساحل خليج غينيا، وتقع غرب العاصمة أكرا أو تبعد عنها بحوالى ٢٠٠ كم، وتتصل بها وبغيرها من مدن البلاد بطرق برية عديدة. وجدير بالذكر أن الإسلام قد وصل المنطقة في العصور الأولى عبر

قوافل التجار من شمال إفريقيا، ولكنه انتشر فيها منذ القرن الثالث عشر الميلادي (السابع الهجري) عن طريق دولة مالي الإسلامية الكبرى بغرب إفريقيا.

والمدينة تعتبر من المدن المزدهرة تجارياً وملاحياً وخاصة في منتجات البن والكافور وفيها العديد من الصناعات الخفيفة.

[٥٣١] سكوندرآباد Secunderabad

مدينة هندية كبيرة في منتصف الهند تقريباً، تتصل بمدن الهند بالعديد من الطرق البرية والحديدية.

وكان الإسلام قد دخل وانتشر في الهند في بداية القرن الخامس الهجري (الحادي عشر الميلادي) عن طريق الدولة الغزنوية في بلاد ما وراء النهر ويعيش في المدينة حوالي ٦٠٠ ألف نسمة يعملون في العديد من أوجه الأنشطة التجارية والصناعية.

[٥٣٢] سكيكه Skikda (فيليب فيل Philippeville)

مدينة جزائرية عريقة وميناء بحري هام على البحر المتوسط في ولاية قسنطينة. أسسها الفينيقيون في القرن الثاني عشر قبل الميلاد، وكانت تسمى روسكادي، وكذلك فيليب فيل، وأنشأوا بساحلها ميناء تجارياً نشطاً. وهي تقع شمال شرق الجزائر العاصمة إلى الغرب من مدينة عنابة وترتبط بهما وبغيرهما من مدن البلاد بطرق مواصلات برية ممتدة ويصل خط سكك حديدية مدينة سكيكه بمدينة توغرت لنقل بترول حقل حاسي مسعود الضخم لتصديره من الأولى ومن ثم فالمدينة تلعب دوراً اقتصادياً هاماً في الجزائر.

والمدينة علاوة على ذلك تقع في منطقة خصبة بها الحقول والبساتين، ويبلغ عدد سكانها حوالي ٧٠٠ ألف نسمة يعملون في عدد من الأنشطة الاقتصادية وخاصة تجارة التمور والحبوب والقطن وخام الحديد.

[٥٣٣] سالاغا (Salagha)

مدينة في وسط غانا شمال غرب بحيرة فولتا وتتصل بطرق برية بالعديد من مدن جمهورية غانا بما في ذلك مدينة كوماسي التي تبعد عنها بحوالى ٢٥٠ كم ومدينة أكرا العاصمة والتي تبعد عنها بحوالى ٤٠٠ كم.

وجدير بالذكر أن الإسلام قد دخل المنطقة في العصور الأولى عبر قوافل التجار، ولكنه انتشر فيها منذ القرن الثالث عشر الميلادي (السابع الهجري) عن طريق إمبراطورية مالي الإسلامية الكبرى بغرب إفريقيا. والمدينة من المدن التجارية وخاصة في منتجات البن والكاكاو وفيها بعض الصناعات الخفيفة، ويبلغ عدد سكانها حوالى ١٠٠ ألف نسمة تقريباً.

[٥٣٤] سالا (Salala)

مدينة هامة في وسط غرب جمهورية ليبيريا بغرب إفريقيا. تقع شمال شرق العاصمة مونروفيا بحوالى ١٠٠ كم وتتصل بها وبالعديد من المدن الليبيرية بطرق مواصلات برية وحديدية نشطة. والمعروف أن الإسلام قد دخل الأراضي الليبيرية عن طريق المغرب عبر قوافل التجار، ولكنه انتشر فيها في القرن الثالث عشر الميلادي (السابع الهجري) في عهد دولة مالي الإسلامية الكبرى بغرب إفريقيا. والمدينة من المدن التجارية وخاصة في منتجات المطاط والبن والكاكاو والسكر والصناعات الغذائية وصناعة الأخشاب.

[٥٣٥] السلط (As Salt)

مدينة أردنية معروفة تقع على بعد حوالى ٣٠ كم غرب العاصمة عمان، وتتصل بها وبغيرها من مدن البلاد بطرق مواصلات برية جيدة.

والمدينة من المدن المرتفعة فوق سطح البحر، وهي بالتالي تطل على وادي الأردن وتشتهر بالحدائق والبساتين علاوة على ما لدى الجبال الخضراء من حولها من مناظر خلابة.

ويرجع تأسيس المدينة إلى الكنعانيين العرب، ثم سيطر عليها الإغريق ثم الرومان، وقد دخلت المدينة الإسلام في عصوره المبكرة وسرعان ما ازدهرت تجارتها وارتقى مستوى معيشة الناس فيها.

وفي المدينة قلعة أيوبية قوية بنيت في عهد المعظم عيسى، ويوجد تحت القلعة عين ماء كبيرة تدخل مياهها المدينة منحدره من جبل رأس الأمير المقامة عليه القلعة، ولكن القلعة الآن لم يبق منها إلا القليل من المعالم القديمة بعد تدميرها من قبل جيش إبراهيم باشا عام ١٢٥٥هـ/ ١٨٤٠م وكانت المدينة قد احتلت من قبل الصليبيين، ولكن ذلك انتهى بمعركة حطين عام ٥٨٣هـ/ ١١٨٧م حيث حرر صلاح الدين الأيوبي مدناً عربية عديدة بعد هذه الموقعة المجيدة، منها مدينة السلط. ويصل عدد سكان المدينة اليوم إلى أكثر من خمسين ألف نسمة تقريباً.

[٥٣٦] السلوم Salum

مدينة مصرية معروفة في أقصى شمال غرب مصر وعلى مقربة من الحدود الليبية، والمدينة فيها ميناء بحري هام، وهناك طريق بري وحديدي يربطها بمدن مصر، خاصة مطروح والاسكندرية والقاهرة. وقد شهدت المدينة التي احتلت من قبل المانيا أحداث الحرب العالمية الثانية، ولكن بعد هزيمة دول المحور في العلمين تم طرد قواتهم منها وبعدها طردوا من ليبيا ذاتها.

[٥٣٧] السليمانية Sulaymaniyah (Suleimanieh) As

مدينة من أقصى شمال شرق العراق على بعد حوالي ٢٠٠ كم جنوب شرق الموصل وعلى مسافة حوالي ٣٥٠ كم شمال شرق بغداد العاصمة، وتتصل بهما وبغيرهما من مدن العراق بطرق مواصلات برية طويلة. دخلت الإسلام في القرن الأول الهجري (السابع الميلادي) وشهدت عصور ازدهار ممتدة في عصر الدولة العباسية.

والمدينة من المدن التجارية النشطة ويعمل سكانها البالغ عددهم حوالي ١٢٠ ألف نسمة في عدد كبير من الأنشطة الاقتصادية وخاصة في التجارة والصناعة الخفيفة.

[٥٣٨] سلينوجراد Tselinograd

مدينة في شمال وسط جمهورية كازاخستان بآسيا الوسطى، تبعد عن مدينة كارجاندا بحوالى ٢٥٠ كم وإلى شمالها الغربي، وتتصل بها وبغيرها من مدن البلاد بطرق مواصلات برية وحديدية طويلة جيدة.

وقد دخل الإسلام البلاد الكازاخستانية منذ القرن الأول الهجري (السابع الميلادي) في عهد الدولة الأموية، وقد شهدت البلاد عصور ازدهار واستقرار ممتدة إلى أن احتلها الروس في القرن التاسع عشر (الثالث عشر الهجري) وضمها الاتحاد السوفيتي إلى إمبراطوريته بعد قيام الثورة الشيوعية وإلى عام ١٤١٠هـ/ ١٩٩٠م عندما أخذ الاتحاد السوفيتي يتفكك وأعلن عن استقلال كازاخستان كجمهورية كاملة السيادة.

[٥٣٩] سمرقند Samarkand

مدينة هامة في جمهورية أوزبكستان الواقعة غرب جبال تيان شان وعلى بعد حوالى ٢٥٠ كم جنوب شرق مدينة بخاري.

والمدينة من المدن البالغة القدم ويذكر أنها بنيت على عهد الاسكندر الأكبر وقد دخلها الإسلام عام ٧٧هـ/ ٦٩٦م على يد القائد الفذ قتيبة بن مسلم، وشهدت عصور ازدهار واستقرار ممتدة وخاصة في عصر الدولة السامانية ولكن جحافل المغول بقيادة جنكيزخان دمرتها في بداية القرن السابع الهجري (الثالث عشر الميلادي) ولكن تيمورلنك التتري أعاد بناءها بعد إسلامه واتخذها عاصمة لدولته التيمورية الواسعة.

وكانت المدينة عاصمة لجمهورية أوزبكستان حتى عام ١٣٤٩هـ/ ١٩٣٠م إلى أن نقلت عاصمة الجمهورية إلى مدينة طشقند العريقة.

والمدينة فيها العديد من الآثار الإسلامية منها قبر تيمورلنك التتري ذو القبة الكروية والمزركشة بفتون إسلامية آسيوية. وهناك مزار شاه زند وهو يسمى قبر قثم بن عباس وهو ابن عم النبي ﷺ والذي استشهد عام ١٥٩هـ/ ٧٧٦م ومن شدة افتتان العرب في المدينة وصفها أحد الشعراء بالقول:

لناس في أخراهم جنة وجنة الدنيا سمرقند
يا من يساوي أرض بلخ بها هل يستوي الحنظل والقند

والمدينة اليوم من المدن السياحية والصناعية والتجارية الهامة في وسط آسيا ويعيش فيها حوالي ١,٥ مليون نسمة يعملون في عدد من الأنشطة الاقتصادية وخاصة في إنتاج المنسوجات والحريير وصناعة الورق والفاكهة والذرة.

[٥٤٠] سميساط (Samosata (Sumaisat)

مدينة من مدن آسيا الصغرى (تركيا) على نهر الفرات بناها الروم والبيزنطيون دخلت الإسلام في عهد الدولة الأموية المبكر واتخذ منها معاوية بن أبي سفيان مدينة حصينة للدفاع بها عن شمال الشام (هي وغيرها من المدن الحربية في تلك المنطقة). وفي عهد الدولة العباسية تمكن البيزنطيون من مهاجمة أرمينية (التي تقع شمال الشام وشمال شرق تركيا اليوم) ثم هاجموا المدينة وأشعلوا بها النيران حتى خربت أغلب أحيائها وذلك عام ٢٢٢هـ/ ٨٣٢م، وبعد أربعين عاماً أعاد الروم مهاجمة المدينة ولكنهم في تلك المرة احتلوها. وبعد موقعة ملازجرد التي أنتصر فيها السلاجقة على الروم البيزنطيين عام ٤٦٢هـ/ ١٠٧١م عادت المدينة لنور الإسلام وحتى الآن.

والمدينة فيها حصون أثرية باقية من حقبة الصراع بين المسلمين والدولة البيزنطية، وقد شهدت ازدهاراً ملحوظاً في القرن السادس الهجري (الثاني عشر الميلادي) في عهد الدولة الأيوبية.

وكان الشاعر المعروف المتنبي قد وصف المدينة في أحد أبياته فقال:

ودون سميساط المطامير والملا وأودية مجهولة وهواجل

[٥٤١] سنار Sennar

مدينة سودانية تاريخية من مدن ولاية سنار بوسط السودان، تبعد عن مدينة الخرطوم العاصمة بحوالى ٣٠٠ كم وإلى الجنوب منها، وتتصل بها وبغيرها من مدن البلاد بطرق مواصلات برية وحديدية طويلة. والمدينة مشهورة بسد سنار على النيل الأزرق الذي ساعد على زراعة المزيد من الأراضي في الولاية.

وكان الإسلام قد دخل السودان منذ القرن الأول الهجري عن طريق قوافل التجارة من مصر، ومنذ ذلك الوقت ومدن السودان ترتبط تاريخياً واجتماعياً بمصر الإسلامية وعلى مدى العصور. ويعمل سكان المدينة في عدد من الأنشطة الاقتصادية وخاصة التجارية منها. ويبلغ عدد سكانها حوالى ٥٠ ألف نسمة تقريباً.

[٥٤٢] سهرانپور Saharanpur

مدينة هندية في أقصى شمال الهند، تقع شمال نيودلهي بحوالى ٢٠٠ كم، وهي تمثل مفترق طرق سكك حديدية هامة وتشتهر بصناعات الأخشاب والموييليا والتحف الخشبية.

وكان الإسلام قد دخل وانتشر في الهند في القرن الخامس الهجري (الحادي عشر الميلادي) عن طريق الدولة الغزنوية في بلاد ما وراء النهر، ثم أعقب ذلك ظهور الدولة المغولية الإسلامية مما انعكس في صور ازدهار حضاري متتالي في المدينة. ويعيش في المدينة حوالى ٨٠٠ ألف نسمة يعملون في العديد من أوجه النشاط التجاري والصناعي، وخاصة في إنتاج الآلات والمنسوجات والصناعات الغذائية والتوابل والصناعات الخفيفة والهندسية واليدوية.

اشترى الخديوي إسماعيل المدينة من السلطان العثماني عام ١٢٨٢هـ/ ١٨٦٥م وذلك لتوسيع أملاكه.

ويعمل سكان المدينة البالغ عددهم حوالي ١٣٠ ألف نسمة في العديد من أوجه النشاط الاقتصادي وخاصة التجاري منها.

[٥٤٣] سواكين Suakin

مدينة وميناء في إقليم النوبة بشمال السودان على البحر الأحمر وميناء المدينة يقع على جزيرة صخرية ويربطه بالداخل طريق يسمى الكف وكانت المدينة ولا تزال نسبياً معبراً هاماً للحجاج المسلمين إلى الحجاز ليس فقط من السودان ولكن من مجمل المسلمين في المنطقة، وتتمتع المنطقة الساحلية للميناء بمصايد غنية باللؤلؤ وعلاوة على ذلك فالمدينة مشهورة بتجارة العاج واللبان.

وقد أخذت المدينة في الازدهار في العصر الحديث ومنذ القرن التاسع عشر الميلادي (الثالث عشر الهجري) نتيجة هجرة بعض العائلات الشامية إلى هناك من أجل التجارة.

وفي خلال نهاية فترة السيطرة العثمانية على مصر والسودان، اشترى الخديوي اسماعيل المدينة من السلطان العثماني عام ١٢٨٢هـ / ١٨٦٥م وذلك لتوسيع أملاكه.

ويصل سكان المدينة البالغ عددهم حوالي ١٣٠ ألف نسمة في العديد من أوجه النشاط الاقتصادي وخاصة التجارية منها.

[٥٤٤] سوخومي Sukhumi

مدينة كبيرة وعاصمة جمهورية أبخازيا في شمال شرق البحر الأسود بجنوب القوقاز. وتقع المدينة في وسط أبخازيا وتطل على الساحل الشمالي الشرقي للبحر الأسود الممتد شمالاً حتى بحر أزوف في جنوب روسيا. وقد دخلها الإسلام في القرون المبكرة وانتشر فيها على عهد الدولة التيمورية في القرن الثامن الهجري (الرابع عشر الميلادي) ثم دخلت في النفوذ العثماني حتى احتلتها روسيا القيصرية عام ١٢٢٣هـ / ١٨١٠م.

ويبلغ عدد سكان الجمهورية حوالى ثلاثة ملايين نسمة، نسبة كبيرة منهم مسلمون وقد قلت هذه النسبة حتى وصلت في عهد السيطرة السوفيتية إلى حوالى ٣٠٪ نتيجة التهجير القسري والترحيل والنفي في المناطق النائية. سكانها يعملون في العديد من أوجه النشاط الاقتصادي الصناعي والتجاري والسياحي، وتشتهر المدينة بوجود حمامات كبريتية عديدة للاستشفاء مشهورة منذ العصور الوسطى.

[٥٤٥] سورابايا Surabaya

مدينة في شرق جزيرة جاوا الأندونيسية، تبعد عن مدينة كيديرى بحوالى ١٠٠ كم وإلى الشمال منها، وتتصل بها وبغيرها من مدن الجزيرة بطرق مواصلات برية وحديدية ممتدة، علاوة على أن فيها مطاراً جويماً يقع إلى الشمال منها، وقد اشتهرت على مر التاريخ بحصانها، وفيها اليوم ترسانة لصناعة السفن.

ويعيش في المدينة اليوم حوالى ٣,٥ مليون نسمة تقريباً، ٩٠٪ منهم مسلمون سنة يعملون بالتجارة والصناعة وخاصة في الصناعات الهندسية والمعادن والصناعات الغذائية والمنسوجات والدخان.

وكان الإسلام قد دخل وانتشر في مدن أندونيسيا منذ القرن الخامس عشر الميلادي (التاسع الهجري) عن طريق القوافل التجارية البحرية من الهند وعمان والجزيرة العربية.

[٥٤٦] سورات Surat

مدينة هندية تقع شمال خليج كامباي المتصل ببحر العرب، تتصل بمدن الهند الغربية والوسطى بخطوط مواصلات حديدية عديدة. وهي على بعد حوالى ٢٠ كم من مصب نهر تابتي وتصدر المدينة المنسوجات والقطن والحبوب والسجاد، ولقد أقام الإنجليز في تلك المدينة أولى مصانعهم في مجمل أنحاء الهند عام ١٠٢١هـ/١٦١٢م، وعندما دخلتها التجارة الهولندية

والبرتغالية أصبحت واحدة من أهم مراكز التجارة في الهند، ولكن بحلول القرن الثامن عشر الميلادي وتحويل انجلترا مركز تجارتها إلى بومباي نقص المركز التجاري للمدينة .

وكان الإسلام قد دخل وانتشر في مدن الهند منذ بداية القرن الخامس الهجري (الحادي عشر الميلادي) حيث شهدت المدينة عصور ازدهار قتالية ويعيش في المدينة حوالي مليون نسمة تقريباً يعملون في العديد من أوجه النشاط التجاري والصناعي .

[٥٤٧] سوراكارتا Surakarta

مدينة معروفة في جنوب شرق جزيرة جاوا الأندونيسية، تبعد عن مدينة سيمرانج بحوالي ١٠٠ كم وإلى الجنوب الشرقي منها، وتتصل بها وبغيرها من مدن الجزيرة بطرق مواصلات برية وحديدية عديدة .

وكان الإسلام قد دخل مدن أندونيسيا وجزرها منذ القرن الخامس عشر الميلادي (التاسع الهجري) عن طريق قوافل التجارة البحرية من الهند وعمان والجزيرة العربية، وقد تأثرت المدينة بوجه خاص من نشاط منظمة المحمدية الإسلامية التي ظهرت عام ١٣٣٠هـ/١٩١٢م مما زاد من عدد المدارس الإسلامية فيها بشكل سريع والمدينة من المدن التجارية والصناعية الهامة وخاصة في الصناعات الهندسية والمعدنية والغذائية والنسيجية، ويبلغ عدد سكانها حوالي مليون نسمة تقريباً .

[٥٤٨] سوسة Susa (Sousse)

مدينة تونسية وميناء ساحلي على خليج الحمامة، دخلت في ظلال الإسلام على عهد عقبة بن نافع في منتصف القرن الأول الهجري . وفي العصر الفاطمي بشمال إفريقيا، هاجم المدينة الخليفة الأندلسي الأموي الناصر عام ٣٤٤هـ/٩٥٥م وكان الهجوم شديداً مما دعا الفاطميين إلى بسط نفوذهم على مصر الآمنة . ولقد شهد التاريخ خروج العرب من هذه المدينة البحرية الممتازة لفتح جزيرة صقلية الإيطالية عام ٢١٢هـ/٨٢٧م .

والمدينة مشهورة بالحقول الخضراء والبساتين التي تزرع فيها أشجار الزيتون، ويربطها بمدن تونس التجارية خطوط مواصلات برية وحديدية نشطة لتسهيل التجارة ونقل الركاب.

وقد ازدهرت المدينة في عصر دولة الأغالبة في القرن الثالث الهجري (العاشر الميلادي)، ومن ضمن أهم أثارها الإسلامية المسجد الذي بناه مؤسس الدولة إبراهيم بن الأغلب عام ٢٠٦هـ / ٨٢١م، وكان له مأذنة عالية كالمنارة.

ويعمل سكان المدينة البالغ عددهم حوالي ٢٠٠ ألف نسمة في عدد من الأنشطة الاقتصادية وخاصة التجارية منها.

[٥٤٩] سوشيه Soche (ياركاند Yarkand)

مدينة في أقصى غرب مقاطعة تركستان الصينية بغرب الصين، تقع شرق الحدود الدولية مع جمهورية طاجيكستان بحوالي ٢٠٠ كم، وتبعد عن مدينة جوما بحوالي ١٥٠ كم وإلى شمالها الغربي، وتتصل بها وبغيرها من مدن الإقليم بطرق مواصلات برية ممتدة.

والمدينة تقع على نهر بنفس الاسم وتحيطها واحة خصبة، وكانت في الماضي عاصمة لمملكة إسلامية مستقلة وقد دخلها الإسلام منذ القرن الأول الهجري (السابع الميلادي) في عهد الدولة الأموية النشط، ويبلغ عدد سكانها الآن حوالي ١,٢ مليون نسمة.

[٥٥٠] سوفالا Sofala

مدينة إسلامية عريقة من مدن شرق جمهورية موزمبيق بشرق إفريقيا المطلة على المحيط الهندي، كانت مركزاً إسلامياً وتجارياً هاماً له علاقات نشطة مع مدن شرق إفريقيا والجزيرة العربية وسلطنة عمان والهند الإسلامية، وعلى مدى قرون. وقد اتخذت عاصمة لإقليم واسع يقع ما بين مصب نهر زمبير إلى شواطئ الساحل الإفريقي. والمدينة تعد آخر ما وصلت إليه سفن

العرب في شرق إفريقيا ولذلك سميت سوفالا (أي أسفل وأبعد الأرض). وقد اشتهرت المدينة بتجارة الذهب، وهذا ما جعل البرتغاليين يطمعون فيها ويحتلونها في القرن السادس عشر ولكن العثمانيين الذين امتلكوا أسطولاً بحرياً قوياً في ذلك الوقت طردوهم بحلول عام ١٠٦١هـ/١٦٥٠م، ثم أعاد البرتغاليون احتلالها فهجرها سكانها المسلمون حتى لم يبق منها سوى ٣٥ منزلاً بحلول عام ١٨٧٨هـ/١٧٦٤م واليوم فإن المدينة التي يسكنها بضعة آلاف من السكان لا تزال تحتفظ ببعض آثارها الإسلامية القديمة، وهي تسمى سوفالا الجديدة.

[٥٥١] سوق أهراس Souk Ahras

مدينة جزائرية معروفة أسسها الفينيقيون وكانوا يسمونها تقاست وهي من مدن شمال شرق الجزائر، وتبعد عن مدينة الجزائر العاصمة بحوالي ٤٥٠ كم، وتتصل بها وبغيرها من مدن البلاد بطرق مواصلات برية وحديدية طويلة. والمدينة تقع شمال شرق المنحدرات الشمالية لجبال أطلس في منطقة السهول الزراعية الخصبة الواسعة الموازية لساحل البحر الأبيض المتوسط، وعلاوة على ذلك فالمدينة تتصل بمدن تونسية كثيرة بطرق مواصلات برية وحديدية عديدة كذلك.

ولقد عاشت المدينة سلسلة من عهود الازدهار الحضاري في العصور الوسطى وخاصة في عهد دولتي المرابطين والموحدين، ولكنها احتلت من قبل الجيش الفرنسي في القرن التاسع عشر الميلادي (الثالث عشر الهجري)، ويعمل سكان المدينة البالغ عددهم حالياً حوالي ٨٠ ألف نسمة في عدد من الأنشطة الاقتصادية خاصة التجارية منها.

[٥٥٢] سوكوتو Sokoto

مدينة نيجيرية تقع ما بين مدينتي بورنو، وجاندا، وهي عاصمة ولاية بنفس اسمها. وأغلب سكان المدينة من قبائل الفولا Fulahs ويقطنون

بمحاذاة نهر كيبي، وتبعد المدينة عن مدينة زاريا بحوالى ٤٠٠ كم تقريباً وإلى شمالها الغربي. والمدينة تشتهر بتجارة القطن والمكسرات والزيت والصناعات الغذائية والمنسوجات والكاكاو والصفيح وغيرها.

ويعود تأسيس المدينة الإسلامية الحديثة إلى عثمان دان فوديو الذي وحد قبائل الفولاني بغرب إفريقيا في بداية القرن التاسع عشر الميلادي (الثالث عشر الهجري) وقد اتخذها عاصمة لدولته في ذلك الوقت.

وتتصل المدينة بمدن نيجيريا الأخرى بطرق مواصلات برية وحديدية عديدة، ويبلغ عدد سكانها حوالى ١٥٠ ألف نسمة.

[٥٥٣] سوکور Sukkur

مدينة باكستانية كبرى من مدن وسط باكستان، تقع غرب الحدود مع الهند بحوالى ١٠٠ كم وعلى نهر إندوس Indus، وترتبط بمدن باكستانية عديدة بخطوط مواصلات برية وحديدية عديدة سواء في الشمال أو الجنوب أو الوسط.

وقد شهدت المدينة عصر ازدهار واسع منذ بداية القرن الخامس الهجري (الحادي عشر الميلادي) في عهد الدولة الغزنوية.

وهي الآن من المدن التجارية النشطة وفيها تجارة مزدهرة في السكر والأملاح والمنسوجات، وفيها سد مائي للري طوله ثلاثة كيلومترات افتتح للعمل عام ١٣٥١هـ/١٩٣٢م ويصل عدد سكان المدينة الآن حوالى ٥ ملايين نسمة يعملون في عدد كبير من المجالات والأنشطة الاقتصادية.

[٥٥٤] سونجاي بينوه Sungaipenuh

مدينة كبرى في وسط جنوب جزيرة سومطرة الأندونيسية، تبعد عن مدينة بالم بانج بحوالى ٣٥٠ كم تقريباً، وتتصل بها وبغيرها من مدن الجزيرة بطرق مواصلات برية وحديدية طويلة.

وكان الإسلام قد دخل وانتشر في مدن وجزر أندونيسيا منذ القرن

الخامس عشر الميلادي (التاسع الهجري) عن طريق القوافل التجارية البحرية من الهند وعمان والجزيرة العربية.

ويعمل سكان المدينة بالتجارة والصناعة وخاصة في منتجات الصناعات الغذائية والمنسوجات والصناعات الخفيفة والهندسية والمعدنية.

[٥٥٥] سوهاج Sohag

مدينة مصرية قديمة وكبيرة في جنوب مصر وهي عاصمة محافظة سوهاج. مدينة متسعة تقع شرق وغرب النيل وفيها العديد من المساجد والأسواق والمدارس. دخلها الإسلام عام ٢٠هـ/٦٤١م على يد عمرو بن العاص رضي الله عنه وعاشت عهداً متصلة من الاستقرار.

ويعمل سكان المدينة البالغ عددهم حوالي ٢٠٠ ألف نسمة تقريباً يعملون في عدد من الأنشطة الاقتصادية وخاصة التجارية منها، علاوة على وجود عدد من الصناعات اليدوية والخفيفة التي تلبي بعض احتياجات السكان.

[٥٥٦] السويداء As Suwayda

مدينة معروفة في جنوب سوريا وعاصمة محافظة السويداء الملاصقة للحدود مع الأردن. تبعد عن مدينة دمشق العاصمة بحوالي ١٠٠ كم وإلى الجنوب منها، وتتصل بها وبغيرها من مدن البلاد بطرق مواصلات برية ممتدة. وموقع المدينة بجوار جبل الدروز والحدود الأردنية يجعلها من المدن السياحية والتجارية الجيدة.

وقد شهدت هذه المدينة العريقة عصور ازدهار ممتدة وخاصة في عصر الدولة الأموية وساعدت على احتواء الخطر الصليبي في العصور الوسطى إبان عهد الدولة الأيوبية.

[٥٥٧] السويس Suez (El Suweis)

مدينة مصرية وميناء له شهرة دولية واسعة. تقع على قمة خليج

السويس المتفرع من البحر الأحمر، وعند المدخل الجنوبي لقناة السويس. كانت تسمى في الماضي الغابر أرسينو Arsino، وميناء المدينة بالغ التطور، وتدخله أعداد كبيرة من السفن على مدار الأيام.

وتبعد المدينة عن القاهرة بحوالى ١٢٠ كم وإلى الشرق مباشرة منها، وتتصل بها بطريق بري وخط سكك حديدية. أما عن تاريخ المدينة فيرجع إلى العصر الفرعوني ثم البطلمي، ولكن شهرتها الدولية ظهرت بعد حفر قناة السويس (منذ عام ١٢٨٦هـ/١٨٦٩م).

ويذكر أن المدينة الأثرية القديمة كانت تقع على مقربة من المكان الذي غرق فيه فرعون وجنده.

ولقد بنيت مدينة السويس الحالية بدءاً من العصور الوسطى وعاش أهلها على التجارة وصيد الأسماك وخدمت كمنقطة عبور على الطريق البري لحجاج بيت الله الحرام، وكانت تسمى في ذلك الوقت البعيد مدينة القلزم.

وفي العصر الحديث حفرت قناة السويس لتوصيل البحر الأحمر بالبحر المتوسط وذلك عام ١٢٨٦هـ/١٨٦٩م تنفيذاً لفكرة المهندس الفرنسي دي ليسبس، وسرعان ما اتخذت منها بريطانيا قاعدة كبرى لوجودها في مصر والسودان والشرق الأوسط.

والمدينة فيها صناعة بترولية متطورة وينقل منها البترول إلى القاهرة عبر أنابيب قوية، كما أن فيها صناعة جيدة للأسمدة.

وتقع عيون موسى الشهيرة على بعد حوالى عشرة كيلومترات إلى الجنوب من بور توفيق، وهي مدينة صغيرة في شبه جزيرة سيناء في مقابل مدينة السويس على الضفة الشرقية لقناة السويس، حيث تزرع حولها مساحات كبيرة بالفاكهة والخضروات، وعلى بعد حوالى ١٧ كم شمال مدينة السويس هناك نفق الشهيد أحمد حمدي (أحد شهداء سلاح المهندسين المصريين في حرب رمضان/أكتوبر المجيدة لعام ١٣٩٣هـ/١٩٧٣م) وهو النفق الذي يمر أسفل قناة السويس بحوالى عشرة أمتار أسفل عمق القناة، ويبلغ طوله الإجمالي ستة كيلومترات وعرضه ٧,٥ متر.

وقد بنى خط سكك حديدية جيد يصل القاهرة بالسويس عام ١٨٥٨م مما زاد من ازدهار وتطور المدينة وزاد من عدد سكانها وتوسعها العمراني. وقناة السويس التي أخذت اسمها الدولي اسم المدينة العريقة، كانت قد تكلفت ٢٠ مليون جنيه استرليني، ويبلغ طولها حوالى ١٦٥ كيلومتراً، ويصل عمقها إلى حوالى ستين متراً، وتمر بها السفن في حوالى خمسة عشر ساعة. ويبلغ عدد سكان مدينة السويس حالياً حوالى نصف مليون نسمة تقريباً.

[٥٥٨] سيالكوت Sialkot

مدينة باكستانية كبرى من مدن أقصى شمال باكستان، على بعد حوالى ٢٠ كم جنوب غرب الحدود مع كشمير. وتقع المدينة شمال مدينة لاهور بحوالى ١٠٠ كم، وترتبط بها وبالعديد من مدن شمال باكستان بخطوط مواصلات حديدية وبرية.

وقد شهدت المدينة عصور ازدهار حضاري واسع منذ بداية القرن الخامس الهجري (الحادي عشر الميلادي) في عهد الدولة الغزنوية ببلاد ما وراء النهر. والمدينة من المدن التجارية النشطة في تجارة الورق والقطن والمنسوجات (وخاصة الشالات)، ويبلغ عدد سكانها حالياً مليون نسمة يعملون في عدد واسع من الأنشطة الاقتصادية.

[٥٥٩] سيبولجا Sibolga

مدينة كبرى في جنوب غرب جزيرة سومطرة الأندونيسية تبعد عن مدينة ميدان بحوالى ٢٠٠ كم وتتصل بها وبغيرها من مدن الجزيرة بطرق مواصلات برية عديدة جيدة.

وكان الإسلام قد دخل وانتشر في مدن وجزر أندونيسيا منذ القرن الخامس عشر الميلادي (التاسع الهجري) عن طريق قوافل التجارة البحرية من الهند وعمان والجزيرة العربية.

والمدينة من المدن التجارية والصناعية وخاصة في منتجات البن والصناعات الغذائية والمعدنية والمنسوجات وبعض الصناعات الهندسية.

[٥٦٠] سيبى Sibi

مدينة في وسط غرب باكستان على مسافة ٢٥٠ كم تقريباً من مدينة سوکور وإلى شمالها الغربي وتتصل بها وبغيرها من مدن البلاد بطرق مواصلات برية وحديدية طويلة.

ويعمل سكان المدينة في عدد من أوجه النشاط الاقتصادي وخاصة في مجال إنتاج المنسوجات والحريز وبعض الصناعات الغذائية واليدوية وقد عاشت المدينة عصر ازدهار كبير منذ بداية القرن الخامس الهجري (الحادي عشر الميلادي) إبان عهد الدولة الغزنوية ببلاد ما وراء النهر.

[٥٦١] سيتابور Sitapur

مدينة من مدن أقصى شمال الهند تقع جنوب شرق مدينة شاه جاهان المعروفة بحوالى ١٠٠ كم وترتبط بها وبغيرها من مدن شمال الهند بطرق برية وحديدية عديدة.

وكان الإسلام قد دخل وانتشر في مدن الهند منذ بداية القرن الخامس الهجري (الحادي عشر الميلادي) في عهد الدولة الغزنوية في بلاد ما وراء النهر حيث شهدت المدينة عصور ازدهار متتالية.

ويبلغ عدد سكان المدينة حوالى ٢٨٠ ألف نسمة يعملون في العديد من أوجه النشاط التجاري والصناعي.

[٥٦٢] سيجو Segou

مدينة هامة في جنوب جمهورية مالي بغرب إفريقيا، تقع شمال شرق العاصمة باماكو، وعلى بعد حوالى ٢٠٠ كيلومتر منها، وتتصل بها وبغيرها من مدن البلاد بطرق مواصلات برية عديدة.

وجدير بالذكر أن الإسلام كان قد دخل مناطق مالي الواسعة في العصور الإسلامية المبكرة مع قوافل التجار من شمال إفريقيا، ولكنه انتشر فيها في عهد دولة المرابطين المزدهرة بالمغرب منذ القرن الحادي عشر الميلادي (الخامس الهجري). وقد شهدت المدينة عصور ازدهار ممتدة وخاصة إبان عهد امبراطورية مالي الإسلامية الكبرى في غرب إفريقيا. وفي عام ١٣١٥هـ/١٨٩٨م احتلتها فرنسا حتى عام ١٩٦٠م عندما نالت مالي الاستقلال.

والمدينة من المدن التجارية الهامة بمالي وخاصة في منتجات الأرز الفول السوداني والقطن والبوكسيت والحديد، ويصل عدد سكانها إلى حوالي ٨٠ ألف نسمة تقريباً.

[٥٦٣] سيجيوري Sigiuri

مدينة هامة في أقصى شمال شرق جمهورية غينيا بغرب إفريقيا، تقع على بعد حوالي ٨٠ كم جنوب غرب الحدود مع جمهورية مالي. وتتصل المدينة بمدن غينيا بطرق حديدية وبرية وهي تعد أهم مدن الشمال الشرقي. وقد دخل الإسلام المدينة عن طريق إمبراطورية مالي الإسلامية الكبرى في غرب إفريقيا في القرن الثالث عشر الميلادي (السابع الهجري)، وانتشر بين سكانها حتى احتلتها فرنسا في منتصف القرن التاسع عشر الميلادي. والمدينة من المدن التجارية، وخاصة في منتجات الموز والأناناس والأرز والحبوب والبوكسيت.

[٥٦٤] سيدي بلعباس Sidi-Bel-Abbas

مدينة جزائرية مشهورة في غرب الجزائر، تبعد عن مدينة وهران بمسافة حوالي ١٠٠ كم وإلى الجنوب منها، وعن مدينة الجزائر العاصمة بحوالي ٤٠٠ كم وإلى الجنوب الغربي منها، وتتصل بهما وبغيرهما من مدن البلاد بطرق مواصلات برية وحديدية ممتدة. والمدينة تقع أسفل المنحدرات

الشمالية لجبال أطلس الغربية في السهول الزراعية الواسعة الخصبة الموازية لساحل البحر المتوسط حيث تكثر البساتين والحقول التي تزرع فيها الكروم والزيتون والفاكهة وبعض المحاصيل الأخرى.

ولقد عاشت تلك المدينة عصور ازدهار واسعة إبان فترات العصور الوسطى، وخاصة إبان حكم دولتي المرابطين والموحدين، ثم احتلتها فرنسا في القرن التاسع عشر (الثالث عشر لهجري).

ويبلغ عدد سكان المدينة حوالي ٢٠٠ ألف نسمة تقريباً.

[٥٦٥] سيراچ جانج [Sirajganj]

مدينة في وسط بنجلاديش تقع شرق الحدود مع الهند بحوالي ١٠٠ كم وإلى الشمال الغربي من مدينة دكا العاصمة بحوالي ١٥٠ كم. وكان الإسلام قد انتشر في مدن بنجلاديش منذ القرن الخامس الهجري (الحادي عشر الميلادي) عن طريق الدولة الغزنوية بلاد ما وراء النهر والهند، حيث شهدت البلاد ازدهاراً واسعاً وحتى القرن الثامن عشر عندما احتلتها بريطانيا.

ويعيش في المدينة حوالي ٣٠٠ ألف نسمة أغلبهم مسلمون (يمثل المسلمون في بنجلاديش حوالي ٨٣٪ من عدد السكان البالغ ١٤٠ مليون نسمة) يعملون في العديد من أوجه النشاط التجاري والصناعي.

[٥٦٦] سيرامبور [Serampur]

مدينة في أقصى شرق الهند على بعد حوالي ٨٠ كم غرب الحدود مع بنجلاديش وتقع شمال مدينة كالكوتتا بحوالي ٢٠ كم، وترتبط المدينة بخطوط برية وحديدية عديدة مع مدن شرق الهند. وكان الإسلام قد دخل الهند في بداية القرن الخامس الهجري (الحادي عشر الميلادي) على يد الدولة الغزنوية في بلاد ما وراء النهر حيث شهدت عصور ازدهار إسلامية متتالية.

ويبلغ عدد سكان المدينة حوالي ٤٠٠ ألف نسمة يعملون في العديد

من أوجه النشاط التجاري والصناعي وخاصة في إنتاج المنسوجات والصناعات الخفيفة واليدوية والتوابل.

[٥٦٧] سيرانج Serang

مدينة كبرى تقع في أقصى غرب جزيرة جاوا الأندونيسية وعلى بعد حوالي ٥٠ كم غرب مدينة جاكارتا العاصمة وتتصل بها وبغيرها من مدن الجزيرة بطرق مواصلات برية جيدة ممتدة.

وكان الإسلام قد دخل وانتشر في مدن الجزر الأندونيسية منذ مستهل القرن الخامس عشر الميلادي (التاسع الهجري) عن طريق قوافل التجارة الثرية الآتية من الهند وعمان والجزيرة العربية، ويشكل المسلمون اليوم هناك ٩٠٪ من السكان تقريباً.

ويعمل سكان المدينة في العديد من أوجه النشاط التجاري والصناعي وخاصة في منتجات المواد الغذائية والمنسوجات والصناعات الخفيفة.

[٥٦٨] سيرج Serig

مدينة في أقصى جنوب غرب سلطنة بروناي على بعد حوالي ١٠٠ كم من العاصمة بندر سري بيجاون، وتتصل بها وبمدن السلطنة الأخرى بطرق مواصلات برية حسنة.

وكان الإسلام قد دخل أراضي بروناي في القرون الهجرية الأولى مع قوافل التجارة العربية المزدهرة ويشكل المسلمون فيها حوالي ٦٠٪ من إجمالي عدد سكان السلطنة والبالغ عددهم حوالي ٤٠٠ ألف نسمة. والمدينة من المدن التجارية التي تشتهر بمنتجات الأرز والموز، ولكن جانباً كبيراً من السكان يتمتع بدخل مرتفع نتيجة عوائد صادرات النفط.

[٥٦٩] سيغان Sayghan

مدينة أفغانية هامة في شمال شرق البلاد على مسافة حوالي ١٥٠ كم

شمال غرب العاصمة كابول وتتصل بها وبغيرها من مدن البلاد بخطوط مواصلات برية طويلة.

ويعمل سكان المدينة في عدد من أوجه النشاط الاقتصادي وخاصة في إنتاج المنسوجات والحبوب والفحم وبعض الصناعات اليدوية.

وكان الإسلام قد دخل مدن أفغانستان في القرن الأول الهجري بعد انتصار العرب على الفرس في موقعة نهاوند، ولكن انتشاره الأكبر جاء في بداية القرن الخامس الهجري (الحادي عشر الميلادي) على يد الدولة الغزنوية ببلاد ما وراء النهر.

[٥٧٠] سيفاس Sivas

مدينة في وسط شمال تركيا، غرب هضبة الأناضول، تبعد عن مدينة أنقره بحوالى ٤٠٠ كم وإلى الشرق منها، وتتصل بها وبغيرها من مدن تركيا بخطوط مواصلات برية وحديدية طويلة.

دخلها الإسلام بعد انتصار السلاجقة على الروم في موقعة ملاذجرد عام ٤٦٣هـ/١٠٧١م، ولكن في عام ٨٠٣هـ/١٤٠٢م دخلتها جيوش تيمورلنك التتري وهزم فيها جيش الأمير أرطغرل بن السلطان العثماني بايزيد، وأسر تيمورلنك وقطع رأسه قبل توجهه إلى أنقره لهزيمة السلطان بايزيد في العام التالي.

[٥٧١] سيكاسو Sikasso

مدينة هامة في جنوب شرق جمهورية مالي بغرب إفريقيا، تقع على بعد حوالى ٢٥٠ كم جنوب شرق العاصمة باماكو، وتتصل بها وبغيرها من مدن البلاد بطرق مواصلات برية عديدة.

وجدير بالذكر أن الإسلام كان قد دخل مناطق مالي الواسعة في العصور الإسلامية المبكرة مع قوافل التجار من شمال إفريقيا، ولكنه انتشر فيها في عهد دولة المرابطين المزدهرة بالمغرب منذ القرن الحادي عشر

الميلادي (الخامس الهجري)، وقد شهدت المدينة عصور ازدهار ممتدة وخاصة إبان عهد إمبراطورية مالي الإسلامية الكبرى في غرب إفريقيا. وفي عام ١٣١٥هـ/١٨٩٨م احتلتها فرنسا حتى عام ١٩٦٠م عندما نالت مالي الاستقلال.

والمدينة من المدن التجارية الهامة بمالي وخاصة في منتجات الأرز والفول السوداني والقطن والبوكسيت والحديد.

[٥٧٢] سيلهت Sylhet

مدينة في بنجلاديش على الحدود مع بورما في أقصى شمال شرق البلاد على نهر سورما، وهي من المدن الصناعية وتشتهر بإنتاج العاج وصناعات فنون نحت المحارات البحرية. والمعروف أن الإسلام كان قد انتشر في مناطق بنجلاديش منذ القرن الخامس الهجري (الحادي عشر الميلادي) في عهد الدولة الغزنوية في بلاد ما وراء النهر والهند حيث شهدت البلاد ازدهاراً راسخاً.

ويعيش في المدينة حوالي ربع مليون نسمة يعملون في العديد من أوجه النشاط التجاري والصناعي.

[٥٧٣] سيمرانج Semarang

مدينة معروفة في شمال شرق جزيرة جاوا الأندونيسية، تبعد عن مدينة سورابايا بحوالي ٢٥٠ كم، وتتصل بها وبغيرها من مدن الجزيرة بطرق مواصلات برية وحديدية عديدة ممتدة، وهي تطل على قناة ونهر سمرانج. والمدينة من المدن التاريخية التي اشتهرت بحصانيتها وكانت على زمن الاحتلال الهولندي واحدة من أهم الموانئ في الجزيرة، وهي الآن من المدن التجارية التي تشتهر بتصدير السكر والبن والتوابل والورق ويبلغ عدد سكانها حوالي ٢ مليون نسمة.

وكان الإسلام قد دخل جزر ومدن أندونيسيا منذ القرن الخامس عشر

الميلادي (التاسع الهجري) عن طريق قوافل التجارة البحرية من الهند وعمان والجزيرة العربية.

[٥٧٤] سيميپالاتنسك Semipalatinsk

مدينة كبيرة في شرق جمهورية كازاخستان بوسط آسيا، تبعد عن مدينة آما آتا العاصمة بحوالى ٨٠٠ كم، وإلى الشمال الشرقي منها، وتتصل بها وبغيرها من مدن البلاد بطرق مواصلات برية وحديدية طويلة ممتدة.

وقد دخل الإسلام بلاد كازاخستان في القرن الأول الهجري (السابع الميلادي) في عهد الدولة الأموية وشهدت البلاد ازدهاراً واستقراراً واسعاً حتى احتلها الروس القياصرة في القرن التاسع عشر الميلادي (الثالث عشر الهجري) ثم ضمها الاتحاد السوفييتي لحكومته إلى أن أخذ يتفكك بحلول عام ١٤١٠هـ/ ١٩٩٠م وأعلن عن استقلال البلاد.

ويبلغ عدد سكان المدينة حوالى ١,٤ مليون نسمة يعملون في العديد من أوجه الإنتاج الصناعي والتجاري.

[٥٧٥] سيميون جان Simunjan

مدينة في أقصى جنوب غرب القسم الماليزي من شبه جزيرة مالقا. تبعد عن الحدود مع أندونيسيا بحوالى ٥٠ كم وإلى الشمال منها.

وقد وصل الإسلام المدينة على مر العصور عن طريق التجار المسلمين من الهند وعمان، ولكن رسوخه حل مع ظهور إمبراطورية المغول الهندية الإسلامية في العصور الوسطى.

والمدينة من المدن التجارية والصناعية وخاصة في منتجات المطاط والصلب وزيت النخيل والتوابل وبعض الصناعات؟

[٥٧٦] سينتانج Sintang

مدينة هامة في وسط جنوب غرب جزيرة بورينو الأندونيسية، تبعد عن

مدينة بونتيانك بحوالى ٣٠٠ كم وإلى الشرق منها، وتقع في منطقة زراعية واسعة، وقد بنيت في معظمها على الضفة الشرقية لنهر كابواس Kapuas.

ويعمل سكان المدينة بالتجارة والصناعة وخاصة في الصناعات الهندسية وحفظ الأطعمة والمنسوجات والتجارة في محاصيل البن والتوابل والأرز.

وكان الإسلام قد دخل وانتشر بين سكان مدن وجزر أندونيسيا منذ القرن الخامس عشر الميلادي (التاسع الهجري) عن طريق قوافل التجارة من الهند وعمان والجزيرة العربية، وهو الآن الديانة الكبرى هناك.

[٥٧٧] سينوب Sinope

مدينة وميناء تركي في القسم الآسيوي من تركيا، تقع على بعد حوالى ٥٥٠ كم شمال شرق اسطنبول، وفيها ميناءان جيدان على البحر الأسود وجدتهما الدولة العثمانية مناسبين لأسطولها، كما أن فيها ترسانة بحرية.

وقد شهدت هذه المدينة الهجوم الروسي على البحرية العثمانية وتدميرها عام ١٢٦٩هـ/١٨٥٣م وذلك كان سبباً من أسباب اندلاع حرب القرم. ويبلغ عدد سكان المدينة حوالى ٣٠٠ ألف نسمة يعملون في عدد من مجالات العمل الاقتصادي وخاصة في الصيد والتجارة.

[٥٧٨] سيوه Siwa

مدينة مصرية وعاصمة واحة سيوه التي تبعد حوالى خمسمائة كم غرب نهر النيل وعلى مقربة من الحدود الليبية وجنوب مدينة مرسى مطروح بحوالى ثلاثمائة كيلو متر. والواحة طولها حوالى خمسين كيلو متر وعرضها حوالى عشرة كيلو مترات. والمدينة مبنية على ربوة مرتفعة قليلاً وفيها أسواق ومطاحن للحبوب، ويرزق فيها الزيتون والبلح، ويوجد فيها وحولها أكثر من مائتي عين ماء وبئر، وهي صالحة للشرب وكافية للري.

[٥٧٩] شاخانسور Chakhausur

مدينة في جنوب غرب أفغانستان على مقربة من الحدود الدولية مع إيران. تبعد عن مدينة كابول العاصمة بحوالى ٨٠٠ كم وإلى الجنوب الغربي منها. وكان الإسلام قد دخل مدن أفغانستان منذ القرن الأول الهجري بعد معركة نهاوند التي انتصر فيها العرب على الفرس عام ١٨هـ/٦٣٩م، ولكن انتشاره الأكبر جاء في بداية القرن الخامس الهجري بعد قيام الدولة الغزنوية عام ٣٨٩هـ/٩٩٩م.

ويعمل سكان المدينة في العديد من أوجه النشاط الاقتصادي، وخاصة في إنتاج المنسوجات والحبوب والفحم.

[٥٨٠] شاردزو Chardzhou

مدينة في شمال شرق جمهورية تركمانستان، تقع على مسافة نحو ٣٠٠ كم شمال شرق العاصمة عشق أباد، وتتصل بها وبغيرها من مدن البلاد بطرق مواصلات برية وحديدية ممتدة. وقد دخلها الإسلام في القرن الأول الهجري (السابع الميلادي) على عهد الدولة الأموية، وشهدت عصور ازدهار واستقرار ممتدة، وخاصة في عهد الدولة السلجوقية. وفي القرن التاسع عشر الميلادي (الثالث عشر الهجري) احتلها الروس القيصرية، ثم ضمها الاتحاد السوفييتي إلى إمبراطوريته بعد الثورة الشيوعية وحتى سقوطه عام ١٤١٠هـ/١٩٩٠م، وهو العام الذي استقلت فيه جمهورية تركمانستان كدولة كاملة السيادة.

ويبلغ عدد سكان المدينة حوالى ٢٠٠ ألف نسمة تقريباً يعملون في عدد من أوجه النشاط الاقتصادي.

[٥٨١] الشارقة Ash Shariqah

مدينة معروفة من مدن دولة الإمارات العربية المتحدة، وعاصمة إمارة بنفس اسمها. تقع بين مدينتي أم القيوين في الشرق ومدينة دبي في الغرب،

وتبعد عن مدينة أبو ظبي بحوالى ١٥٠ كم، وتتصل بها وبغيرها من مدن البلاد بطريق بري جيد موازٍ لساحل الخليج العربي .

وفي المدينة الآن نهضة صناعية وزراعية وسياحية وعمرانية كبيرة وفيها كل سبل الحياة المزدهرة، كما ينشط بها العمل الثقافي والفكري والإبداعي فهي موطن الثقافة وعاصمته في دولة الإمارات .

وفي المدينة سوق إسلامي مركزي ضخم تأسس عام ١٣٩٨ هـ/ ١٩٧٨ م والغرض منه تجاري وسياحي وثقافي في وقت واحد .

وكان الإسلام قد دخل المنطقة في عهده المبكر حيث عاش السكان عصور ازدهار واستقرار ممتدة حتى احتلتها بريطانيا في القرن التاسع عشر الميلادي (الثالث عشر الهجري) ولكنها قاومت حتى نالت الاستقلال مع بقية الإمارات عام ١٣٩١ هـ/ ١٩٧١ م ويبلغ عدد سكان المدينة حوالى ١٠٥ آلاف نسمة تقريباً .

[٥٨٢] شامبا Chamba

مدينة هامة في وسط جنوب إقليم كشمير بشمال الهند، تبعد عن مدينة جامو بحوالى ١٠٠ كم وإلى الشرق منها، وقد دخلها الإسلام، مثلها في ذلك مثل بقية مدن كشمير في بداية القرن الخامس الهجري (الحادي عشر الميلادي) على يد محمود الغزنوي صاحب الدولة الغزنوية الإسلامية الكبرى في أفغانستان وبلاد ما وراء النهر .

ويعمل سكان المدينة في العديد من أوجه الأنشطة التجارية والصناعية وخاصة في منتجات المنسوجات والصناعات الغذائية والتوابل .

[٥٨٣] شانديبور Chandpur

مدينة كبيرة في جنوب شرق بنجلاديش، تقع جنوب شرق العاصمة دكا، وتتصل بها وبغيرها من مدن البلاد بطرق مواصلات برية وحديدية ممتدة . ويعمل سكان المدينة في العديد من أوجه النشاط التجاري والصناعي

وخاصة في إنتاج المنسوجات والحريير والصناعات الغذائية والصناعات الخفيفة واليدوية. وكان الإسلام قد دخل مدن بنجلاديش في القرن الخامس الهجري (الحادي عشر الميلادي) في عهد الدولة الغزنوية القوية ببلاد ما وراء النهر.

[٥٨٤] شاه فيصل آباد Shaa Faisalabad

مدينة كبرى في شمال شرق باكستان على مسافة نحو ١٢٠ كم غرب مدينة لاهور، وتتصل بها وبالكثير من مدن باكستان بطرق مواصلات برية وحديدية طويلة، وقد انتشر فيها الإسلام في بداية القرن الخامس الهجري (الحادي عشر الميلادي) على يد الدولة الغزنوية التي قامت ببلاد ما وراء النهر حيث شهدت المدينة عصور ازدهار كبيرة، وشيدت بها العديد من الآثار الإسلامية التي لا يزال بعضها قائماً حتى الآن.

ويعمل سكان المدينة في عدد كبير من أوجه النشاط الاقتصادي وخاصة في صناعة المنسوجات والحريير وبعض الصناعات المعدنية والدخان والصناعات الغذائية وبعض الصناعات اليدوية والخفيفة.

[٥٨٥] شاه چاهان بور Shahjahnpur

مدينة هندية في أقصى شمال الهند وهي من المدن الكبيرة، وقد سميت على اسم إمبراطور الهند المسلم شاه چاهان الذي حكم الهند في عام ١٠٣٨هـ/١٦٢٩م.

والمدينة تقع جنوب حدود النيبال بحوالى ١٠٠ كم، وإلى الشمال من مدينة كانبور بحوالى ٢٠٠ كم، وترتبط المدينة بمدن الهند بطرق برية وحديدية عديدة.

وكان الإسلام قد دخل وانتشر في مناطق الهند على يد الدولة الغزنوية في بداية القرن الخامس الهجري (الحادي عشر الميلادي)، وقد شهدت المدينة عصور ازدهار في عهد تلك الدولة وعهد الدولة المغولية الإسلامية

في الهند. ويبلغ عدد سكان المدينة حوالي ٨٥٠ ألف نسمة يعملون في العديد من الأنشطة التجارية والصناعية وخاصة في منتجات المنسوجات والآلات والصناعات الغذائية والإسمنت والتوابل.

[٥٨٦] شبام Shibam

مدينة تاريخية هامة تقع في محافظة حضرموت في وسط شرق اليمن في وادي حضرموت، وتبعد عن مدينة المكلا بحوالي ٢٠٠ كم وإلى الشمال منها. والمدينة تمتاز بمبانيها المرتفعة التي تأخذ شكل العمران اليمني العريق، وقد تكاثرت تلك المباني على مدى قرون ممتدة، ولكنها تعاني اليوم من آثار البيئة والانهارات.

والمدينة فيها العديد من البساتين والتمور وأرضها خضراء يانعة بفعل الأمطار وقد دخلها الإسلام مثلها في ذلك مثل بقية مدن اليمن - في القرن الأول الهجري (السابع الميلادي) حيث عاشت عصوراً ممتدة من الازدهار.

[٥٨٧] شبرا الخيمة Shobra Elkhaima

مدينة مصرية معروفة وعاصمة محافظة القليوبية، تقع شمال مدينة القاهرة مباشرة، ويفصلها عنها ترعة الإسماعيلية التي حفرت في القرن التاسع عشر الميلادي.

والمدينة كثيرة السكان وفيها مساجد عديدة وأفران للطوب ومعاصر زيت كما أن فيها مصنعاً كبيراً للحديد والصلب ومصانع للمنسوجات والزجاج.

ويعمل سكان المدينة البالغ عددهم حوالي نصف مليون نسمة في عدد من الأنشطة الاقتصادية وخاصة التجارية علاوة على وجود بعض الصناعات اليدوية والخفيفة التي تلبى بعض احتياجاتهم.

[٥٨٨] شبين الكوم Shubin elkom

مدينة كبيرة في وسط الدلتا وعاصمة محافظة المنوفية، تقع على مسافة

حوالى ٧٠ كم من مدينة القاهرة وإلى الشمال منها، وتتصل بها بطرق مواصلات برية وحديدية جيدة، والمدينة من المدن الريفية الكبرى في دلتا وادي النيل، أرضها خصبة وتكثر فيها بساتين الفاكهة والأعناب وفيها العديد من المناحل علاوة على وفرة المنتجات الزراعية بها.

وتكثر المساجد في المدينة مثلها في ذلك مثل بقية مدن مصر، وبعضها يعود إلى قرون مضت حيث يحافظ على تجديدها أهالي المدينة وقراها. ويعيش في المدينة حالياً حوالى ربع مليون نسمة تقريباً.

[٥٨٩] الشَّحْر Shihr Shahar

مدينة في جنوب شرق اليمن تطل على ساحل عدن بين مدينتي الحامي والشعير، وتتصل بهما وبغيرهما من مدن جنوب اليمن بطرق مواصلات برية طويلة.

والمدينة تقع في منتصف المسافة على الطريق البري الساحلي الموازي لخليج عدن والممتد من حدود اليمن مع عمان، وحتى مدينة تربة على مضيق باب المندب بطول إجمالي يقدر بحوالى ١٠٠٠ كم، وقد دخلها الإسلام في القرن الهجري الأول (السابع الميلادي) وشهدت عصور ازدهار عديدة حتى فرضت عليها بريطانيا الحماية عام ١٣١٣هـ/١٨٩٥ م.

[٥٩٠] شَرشَل Cherchel

مدينة جزائرية معروفة أسسها الفينيقيون القدماء في وسط شمال الجزائر، تقع على مسافة حوالى ١٠٠ كم غرب مدينة الجزائر العاصمة وتتصل بها عبر الطريق الساحلي الطويل الموازي للبحر المتوسط، وتتصل بمدن جزائرية أخرى بطرق مواصلات برية وحديدية ممتدة، وهي تقع في منطقة السهول الزراعية الواسعة الخصبة الممتدة أسفل المنحدرات الشمالية لجبال أطلس والمطللة على ساحل البحر. ولقد عاشت تلك المدينة سلسلة من عهود الازدهار في العصور الوسطى وخاصة في عهد دولتي المرابطين

والموحدين، ولكنها تعرضت للاحتلال الفرنسي منذ النصف الثاني من القرن التاسع عشر الميلادي.

ويعمل سكان المدينة حالياً في عدد من الأنشطة الاقتصادية وخاصة التجارية منها.

وجدير بالذكر أن المدينة كانت تسمى قبل الفتح العربي لها في القرن الأول الهجري قيصرية (نظراً لارتباطها بالاحتلال الروماني القديم لها) ثم سميت بعد الفتح العربي شرشل.

[٥٩١] شرم الشيخ Sharm el Sheikh

مدينة مصرية مشهورة تقع على مدخل خليج العقبة المتصل بالبحر الأحمر (ويسمى مضيق تيران)، وعلى مقربة منها توجد كميات كبيرة من خام المنجنيز الذي تستخدمه الشركات المصرية في الصناعة والتصدير. والمدينة تبعد عن القاهرة براً بحوالي ٥٠٠ كم عبر طريق القاهرة السويس البري، ثم الطريق الساحلي الموازي للساحل الشرقي لخليج السويس ثم بمحاذاة خليج العقبة من ناحيته الغربية. والمدينة من المدن السياحية الهادئة ذات المناخ الجاف والطبيعة الخلابة ويعمل سكانها في عدد من الأنشطة الاقتصادية وخاصة التجارية والسياحية منها.

[٥٩٢] شقرة Shaqra

مدينة يمنية معروفة تقع شرق مدينة عدن بحوالي مائة كيلومتر، وتتصل بها وبغيرها من مدن اليمن بطرق مواصلات برية طويلة.

وهي من المدن المطلة على خليج عدن وفيها ميناء بحري يفيد التجارة اليمنية مع مدن الساحل الشرقي لأفريقيا. وموقع المدينة البحري من الجنوب، والسهل الخصب من الشمال يجعلها من المدن ذات المناظر الخلابة. وقد دخلها الإسلام في القرن الأول الهجري (السابع الميلادي) وعاشت عصور ازدهار واستقرار ممتدة، ويعمل سكانها في العديد من أوجه

النشاط الاقتصادي وخاصة في تجارة الغلال والفاكهة والبن وبعض الصناعات اليدوية والخفيفة .

[٥٩٣] شهدابور Shahdapur

مدينة باكستانية تقع شمال مدينة حيدرأباد بنحو ١٠٠ كم وتتصل بها وبغيرها من مدن البلاد بطرق مواصلات حديثة ممتدة .

وكان الإسلام قد انتشر بين سكان المدينة في بداية القرن الخامس الهجري (الحادي عشر الميلادي) في عهد الدولة الغزنوية ببلاد ما وراء النهر حيث، عاشت عصر ازدهار حضاري كبير .

ويعمل سكان المدينة حالياً في عدد من أوجه النشاط الاقتصادي وخاصة في مجال إنتاج المنسوجات والحريير وبعض الصناعات الغذائية واليدوية الخفيفة .

[٥٩٤] شوشول Chushul

مدينة في أقصى شرق إقليم كشمير على بعد حوالي ٢٠ كم من الحدود مع الصين، وتبعد عن مدينة هانلي بحوالي ١٠٠ كم وإلى الشمال الغربي منها، وقد دخلها الإسلام في بداية القرن الخامس الهجري (الحادي عشر الميلادي) على يد محمود الغزنوي صاحب الدولة الغزنوية الإسلامية المزدهرة في أفغانستان وبلاد ما وراء النهر. أما عن نشاط السكان، فيتركز أساساً في الأنشطة التجارية والصناعية وخاصة في إنتاج المنسوجات والحريير والتوابل وبعض الصناعات الخفيفة واليدوية .

[٥٩٥] شوطور خان Shotar Khan

مدينة في شمال وسط أفغانستان في وسط هضبة إيران التي ترتفع بحوالي أربعة آلاف قدم فوق سطح البحر، وتبعد عن مدينة كابول العاصمة بنحو ٣٠٠ كم، وتتصل بها وبغيرها من مدن البلاد بطرق مواصلات برية

طويلة. ويعمل سكان المدينة في عدد من أوجه النشاط الاقتصادي وخاصة في إنتاج المنسوجات والحبوب وبعض الصناعات اليدوية والفحم. وكان الإسلام قد دخل مدن أفغانستان في القرن الأول الهجري (السابع الميلادي) بعد انتصار العرب على الفرس في موقعة نهاوند، ولكنه انتشر فيها في بداية القرن الخامس الهجري (الحادي عشر الميلادي) على يد الدولة الغزنوية ببلاد ما وراء النهر.

[٥٩٦] شولاپور Sholapur

مدينة هندية كبيرة في وسط الهند تقع على طريق سكك حديدية طوله أكثر من ألف كيلومتر، يصل بين مدينة بومباي على بحر العرب ومدينة مدراس على خليج البنغال.

وكان الإسلام قد دخل مدن الهند منذ بداية القرن الخامس الهجري (الحادي عشر الميلادي) في عهد الدولة الغزنوية ببلاد ما وراء النهر حيث شهدت المدينة عصور ازدهار متتالية والمدينة تقع على مسافة حوالي ٥٠٠ كم شرق مدينة بومباي، وفيها صناعات مزدهرة خاصة الصناعات القطنية والحريية، ويبلغ عدد سكانها حوالي ١,٦ مليون نسمة تقريباً.

[٥٩٧] شيتاجونج Chittagong

مدينة كبيرة في بنجلاديش تقع على قناة سانديوب المتصلة بخليج البنغال في الجنوب، ينتشر بها الفن الإسلامي المغولي.

والمدينة تقع على بعد حوالي ٣٧٠ كم شرق مدينة كلكتا، ويحيطها ريف على تلال مرتفعة تكسوها الغابات الكثيفة. وميناء المدينة يستخدم في تصدير الأرز والشاي والجوت.

وكان الإسلام قد دخل بنجلاديش في القرن الأول الهجري ولكنه انتشر فيها في عهد الدولة الغزنوية ببلاد ما وراء النهر في القرن الخامس الهجري (الحادي عشر الميلادي) حيث شهدت البلاد ازدهاراً واسعاً.

ويبلغ عدد سكان المدينة حوالي ٢ مليون نسمة يعملون في العديد من أوجه النشاط التجاري والصناعي، وخاصة في إنتاج المنسوجات والحريير والصناعات الخفيفة واليدوية.

[٥٩٨] شيترال Chitral

مدينة في أقصى شمال باكستان أسفل جبال تيرلش Tirlch التي ترتفع حوالي ٧٦٩٠ قدماً، وقد دخلها الإسلام في عهد الدولة الغزنوية في بداية القرن الخامس الهجري (الحادي عشر الميلادي) حيث شهدت عصر ازدهار واسع.

ويعمل سكان المدينة في عدد من أوجه النشاط الاقتصادي وخاصة في إنتاج المنسوجات وبعض الصناعات الغذائية واليدوية الخفيفة.

[٥٩٩] شيخ أباد Shekhabad

مدينة في شرق أفغانستان على مسافة حوالي ١٠٠ كم جنوب غرب العاصمة كابول وتتصل بها وبغيرها من مدن البلاد بطرق مواصلات برية ممتدة وقد دخلها الإسلام - مثلها في ذلك مثل بقية المدن الأفغانية - بعد انتصار العرب على الفرس في القرن الأول الهجري، ولكنه انتشر انتشاراً واسعاً في بداية القرن الخامس الهجري (الحادي عشر الميلادي) في عهد الدولة الغزنوية في بلاد ما وراء النهر.

ويعمل سكان المدينة في عدد من أوجه النشاط الاقتصادي وخاصة في إنتاج الحبوب والمنسوجات والفحم وبعض الصناعات اليدوية.

[٦٠٠] شيكو Shikho

مدينة معروفة في وسط غرب إقليم تركستان الصينية بغرب الصين، تبعد عن مدينة ماناس بحوالي ١٥٠ كم وإلى الغرب منها، وتتصل بها وبغيرها من مدن الإقليم بخطوط مواصلات برية وحديدية عديدة.

وقد دخل الإسلام المدينة منذ القرن الأول الهجري وانتشر فيها وشهدت عصور ازدهار عديدة إلى أن احتلتها الصين في القرن التاسع عشر الميلادي. والمدينة تشتهر بصناعة المنسوجات القطنية والحريية والسجاد.

[٦٠١] شيراز Shiraz

مدينة إيرانية وعاصمة مقاطعة فارس، وهي واقعة في موقع استراتيجي جيد، ويبلغ عدد سكانها حوالي ١,٢ مليون نسمة. وقد تأسست تلك المدينة الهامة في القرن الثامن الميلادي، ومنذ ذلك الوقت وهي تحمل الثقافة الإيرانية الإسلامية، وكانت مقراً لأمراء الدولة، وقد وصف جمالها عدد من الشعراء، وتشتهر بصناعات هامة مثل الحرير والسجاد ومياه الزهر. وكان الإسلام قد دخل المدينة في عهد الدولة الأموية وسرعان ما هاجر العرب إليها ليختلطوا بأهلها مما ساعد مساعداً مباشرة على نشر وتعميق الإسلام فيها، وبنى فيها مسجد جامع لتعليم الناس أسس الشريعة الإسلامية الغراء.

ولقد توسعت المدينة بشكل كبير في عهد دولة بني بويه الفارسية الموالية للعباسيين، وخاصة في عهد الأمير أبو كاليجار. وفي العصور الوسطى تعرضت المدينة للتخريب على يد تيمورلنك التتري وذلك في نهاية القرن الثامن الهجري (الرابع عشر الميلادي).

[٦٠٢] شيربور Sherpur

مدينة معروفة في شمال بنجلاديش على مسافة حوالي ٢٢٠ كم شمال مدينة دكا العاصمة، وتتصل بها وبغيرها من مدن البلاد بطرق مواصلات برية عديدة.

وقد دخلها الإسلام في القرن الخامس الهجري (الحادي عشر الميلادي) في عهد الدولة الغزنوية حيث شهدت البلاد ازدهاراً واسعاً. ويعمل سكان المدينة في العديد من أوجه النشاط التجاري والصناعي، وخاصة في إنتاج المنسوجات والحرير والصناعات الخفيفة واليدوية.

[٦٠٣] شيكاربور Shikarpur

مدينة باكستانية في وسط باكستان، دخلها الإسلام في عهد الدولة الغزنوية في بداية القرن الخامس الهجري (الحادي عشر الميلادي) حيث شهدت عصور ازدهار حضاري واسعة.

والمدينة مشهورة بصناعة المنسوجات والسجاد، ويبلغ عدد سكانها حوالي ٧٠٠ ألف نسمة.

وكانت المدينة واحدة من أكبر مراكز التجارة في العصور الوسطى في شبه القارة الهندية وتحيطها أراضٍ زراعية واسعة خصبة تنتج قدراً كبيراً من الحبوب والمحاصيل.

[٦٠٤] شيوئا (سبته) Ceuta

مدينة وميناء بحري مغربي لا تزال تحت الاحتلال الإسباني، على مسافة حوالي ٢٥ كم من جبل طارق. والمدينة بنيت فوق بقايا مدينة أبيلا Abyla القديمة، ومينائها حصين يطل على أحد تلال هرقل.

وقد دخلها الإسلام عام ٩٠هـ/٧٠٩م وسرعان ما استغلها الأمويون لدراسة أحوال الأندلس قبيل فتحها.

والمدينة واسعة وتقع على لسان أرض بداخل البحر يسمى بر العدو، وقد بنيت توسعات المدينة على سبعة تلال خضراء يحيطها البحر من ثلاث جهات، وتتميز بكثرة أسماكها وفواكهها. وقد شهدت ازدهاراً واسعاً في العهود الإسلامية المتتابعة التي عاشتها. وقد حولها الموحدون في القرن السابع الهجري إلى واحدة من أشهر مراكز صناعة الورق في العالم الإسلامي، ولكنها وبعد انهزام دولة بني مرين أمام الأسبان في موقعة طريف بجنوب الأندلس، سارع البرتغاليون والأسبان بحشد قواتهم لاحتلال مدن شمال المغرب، فسقطت المدينة في يد البرتغاليين عام ٨١٨هـ/١٤١٥م وذلك بهدف اتخاذها قاعدة لهم لاستكشاف ونهب مناجم الذهب في إفريقيا

الغربية إلا أن سكان المغرب ظلوا يهاجمون البرتغاليين ثلاثة أعوام حتى طردوهم من المدينة. ولكن في عام ١٠٥٠هـ/١٦٤٠م احتلها الإسبان، وقد ظلت مستعمرة منهم حتى يومنا هذا في واحدة من أبرز ملامح بقايا الاستعمار الأوروبي.

وجدير بالذكر أن من أشهر من ولد في هذه المدينة المغربية العريقة الإمام عبد الرحيم القنائي رضي الله عنه وذلك عام ٥٢١هـ/١١٢٧م، والذي دفن بمدينة قنا المصرية فيما بعد. وكذلك ولد بها الشريف الإدريس عام ٤٩٣هـ/١١٠٠م وهو جغرافي عربي شهير.

ويبلغ عدد سكان المدينة حوالي ٢٠٠ ألف نسمة تقريباً.

[٦٠٥] شيوك Shyok

مدينة في وسط شرق إقليم كشمير، تبعد عن الحدود مع الصين بحوالى ٥٠كم ومن مدينة سرينجار بحوالى ٣٠٠كم وإلى الشرق منها، وقد دخلها الإسلام في بداية القرن الخامس الهجري (الحادي عشر الميلادي) على يد محمود الغزنوي صاحب الدولة الغزنوية الإسلامية القوية في أفغانستان ووسط آسيا. أما عن نشاط السكان، فيتركز أساساً في الأنشطة التجارية والصناعية، وخاصة في إنتاج المنسوجات والحريز والتوابل والصناعات الخفيفة واليدوية.

[٦٠٦] صافى Saffi (أسفى Asfi)

مدينة وميناء مغربي في الساحل الغربي للمملكة المغربية المطل على المحيط الأطلنطي وعلى بعد حوالى ٢٥٠كم جنوب غرب الدار البيضاء، وتتصل بها وبغيرها من مدن المغرب بطرق مواصلات برية طويلة.

ولقد عاشت المدينة عهداً من الازدهار الإسلامي الممتدة إلى أن احتلتها البرتغال عام ٩١٣هـ/١٥٠٨م وفي القرن العشرين احتلتها فرنسا ثم نالت الاستقلال عام ١٣٧٦هـ/١٩٥٦م والمدينة فيها عدد من الآثار

الإسلامية، وفيها متحف هام يسمى باسمها وهو أكبر متحف من نوعه لصناعات الخزف بما فيها التحف المتبقية من العصور الإسلامية.

ويعمل سكان المدينة البالغ عددهم حوالي ربع مليون نسمة في عدد من الأنشطة الاقتصادية وخاصة في تجارة الحبوب والصوف والمصنوعات الجلدية.

[٦٠٧] صالح (Salé-Sallee) Saleh

مدينة مغربية وميناء عند مصب نهر بوراجرب Buragreb، تعرف لدى سكانها باسم صلا، وهي تقع على المحيط الأطلنطي في مقابل مدينة الرباط، وفيها العديد من المساجد والمدارس الإسلامية، وتشتهر بصناعة السجاد وصيد الأسماك.

والمدينة هادئة إذا ما قورنت بمدينة الرباط (التي تقع أمامها عبر نهر بوراجرب وتتصل بها عبر معبرين شهيرين). ويستخدم عامة الناس القوارب الخشبية لعبور النهر والتنقل بين المدينتين للنزهة أو للعمل أو للصيد.

وقد لعبت هذه المدينة دوراً في نشر الدعوة الموحدية في العصور الوسطى وكانت في بداية تكوينها. وفي عام ٦٥٨هـ/ ١٢٦٠م تعرضت لهجوم إسباني ولكن دولة بني مرين القوية طردت هؤلاء منها.

ويبلغ عدد سكان المدينة الآن حوالي ٣٠٠ ألف نسمة تقريباً.

[٦٠٨] صعدة Sàdah

مدينة هامة في أقصى شمال غرب اليمن، على بعد حوالي ٨٠ كم جنوب الحدود السعودية، وتبعد عن مدينة صنعاء بحوالي ٢٠٠ كم وإلى الشمال منها، دخلها الإسلام في العهود المبكرة، وشهدت ازدهاراً تجارياً وثقافياً ملحوظاً في عهد دولة بني الرس، ودولة الزيديين (٢٨٠هـ/ ٧٠٠م) وحتى نهاية القرن الثامن الهجري (الرابع عشر الميلادي).

[٦٠٩] صفاقس Sfax

مدينة تونسية مشهورة تقع جنوب مدينة المهدية، وتطل على البحر المتوسط، شهدت عصور ازدهار عديدة وخاصة في عهد الدولة الحفصية، ثم استولى عليها جورج الأنطاكي عام ٥٥٩هـ/١١٧٥م في محاولة أوروبية للسيطرة على مدن شمال إفريقيا. وفي العصر الحديث استولى عليها الفرنسيون منذ عام ١٣١٠هـ/١٨٩٢م وذلك لاستغلال أراضيها الخصبة التي تنتج كميات هائلة من الزيتون تجعل تونس واحدة من أكبر منتجي الزيتون في العالم.

ويعمل سكان المدينة الكبيرة في عدد من الأنشطة الاقتصادية وخاصة التجارية والسياحية، ويصل عددهم إلى حوالي ٤٠٠ ألف نسمة تقريباً.

[٦١٠] صلالة Salalah

مدينة عمانية في أقصى جنوب غرب عمان على مسافة حوالي ١٠٠ كم غرب الحدود مع اليمن، وعلى مسافة حوالي ألف كيلومتر من مدينة مسقط العاصمة على الطريق البري المحاذي لساحل البحر العربي.

والمدينة تشتهر بالحرف التقليدية وبناء السفن والمراكب الخاصة بالصيد وقد مكنتها ذلك من الإبحار في بحر العرب والمحيط الهندي على مدى قرون ممتدة، إضافة إلى نفوذها على ساحل إفريقيا الشرقي والجنوبي وحتى مدينة سفالة المعروفة بشرق جمهورية الموزبيق.

وكان الإسلام قد دخل مدن عمان في العصور الأولى ومن ثم عاشت عصوراً مجيدة من الازدهار والاستقرار وساعدت على نشر الإسلام في مناطق عديدة بشرق إفريقيا، كما تقدم.

ويعمل سكان المدينة حالياً في عدد من الأنشطة الاقتصادية وخاصة التجارية علاوة على الصيد وبعض الصناعات اليدوية والخفيفة.

[٦١١] صنعاء (Sana'a) Sana

مدينة كبرى وعاصمة جمهورية اليمن أطلق عليها اسم (أزال) و(سام) ولكن تلك التسميات انتهت اليوم لبقى اسمها صنعاء.

والمدينة من المدن الحصينة المرتفعة عن سطح البحر بحوالى كيلو مترين، وفيها أسوار والعديد من المساجد التاريخية المزدانة. وهي مشهورة بتجارة البن والمجوهرات والأسلحة البيضاء والحريز والأواني الصينية وهي من المدن القديمة قدم الحضارة اليمنية العريقة حتى أنه يذكر أنها بنيت بعد الطوفان الذي حدث على زمن النبي نوح (على نبينا محمد وعليه الصلاة والسلام).

ولما كانت المدينة مزدهرة صناعياً في القدم فقد اشتق اسمها (صنعاء) من دقة (الصنعة) التي اشتهرت بها. ويذكرنا التاريخ بأن المدينة خضعت قبل الإسلام للاحتلال الحبشي، واتخذها (أبرهه) منطلقاً لما وسوس له الشيطان بهدم الكعبة المشرفة ليقمها بصنعاء! ولكن الله تعالى خذله كما يخذل كل مستهزىء بالدين.

وبعد دخولها الإسلام في القرن الأول الهجري (السابع الميلادي) باتت من أهم المدن في جنوب العالم الإسلامي حيث انتقلت بشائر الدين الحنيف من اليمن إلى شرق إفريقيا وجزر البحر العربي.

وعلى مدى التاريخ الإسلامي أخذت المدينة تتسع وتزدهر ولا تزال أقسامها الشرقية شاهدة بعمائرها ومساجدها الإسلامية على تلك الحضارة وذلك الازدهار. فهناك المسجد الجامع الذي ذكر أن الصحابي الجليل معاذ بن جبل قد وضع أسسه الأولى، وهناك الأسواق الشعبية التاريخية التي لا تزال تقام حتى الآن وأشهرها سوق الملح وسوق الحريز وسوق النحاس والمدينة محاطة بجبال عالية فيها بساتين الفاكهة وفيها وديان خصبة عديدة. وقد خضعت اليمن للحكم العثماني حتى عام ١٠٤٥هـ/١٦٣٥م عندما تمكنت من الاستقلال تحت زعامة إمام اليمن المؤيد بالله، ولكن العثمانيين عادوا عام ١٢٨٩هـ/١٨٧٢م واستمروا بها حتى عام ١٣٣٢هـ/١٩١٤م.

ويعيش في المدينة الآن حوالى نصف مليون نسمة يعملون في العديد من أوجه النشاط الاقتصادي، وقد نالوا استقلالهم من بريطانيا عام ١٣٨٧هـ/ ١٩٦٨م (اليمن الشمالي عام ١٩٧٢).

[٦١٢] صور Sur

مدينة عمانية عريقة، وهي عاصمة لولاية بنفس الاسم تقع شرق سلطنة عمان، وتسمى المدينة مدينة الصواري لأنها كانت ولا تزال ميناء تجارياً هاماً تكثر به السفن ذات الصواري.

وقد شهدت المدينة بدخولها الإسلام ازدهاراً اقتصادياً ملحوظاً، وبنيت فيها العديد من القلاع (منها قلعة الرفصة) وفيها أيضاً العديد من الحصون والأبراج التي استخدمت للدفاع عن المدينة أو كمقر لحكم الولاية في العصور المختلفة.

وتشتهر المدينة بصناعة السفن وصيد اللؤلؤ، ومن ضمن مزاراتها السياحية كهف ضخم - يعد واحداً من أهم وأكبر الكهوف الطبيعية في العالم - يسمى كهف مجلس الجن، يفتن الزوار بمساحته وارتفاعه وتضاريسه الطبيعية الأخاذة.

[٦١٣] صور (Tyre) Tyre

مدينة لبنانية وميناء ساحلي على البحر المتوسط، أسسها الفينيقيون على مسافة حوالى ٥٠ كم شمال عكا، وهي تضم مدينتين واحدة على الأرض والأخرى على جزيرة في مقابل الأولى. حوصرت واحتلت عام ٣٣٢ ق.م بواسطة الاسكندر الأكبر الذي تمكن من توصيل المدينتين بمعبر إذ ردم المسافة بينهما في البحر ذلك الردم الذي كوّن لساناً لا زال باقياً حتى اليوم. ويعود تاريخ المدينة الفعلي إلى القرن العاشر قبل الميلاد حيث شهدت حضارة زاهرة ممتدة.

وقد دخلها الإسلام بعد معركة اليرموك عام ١٣هـ/ ٦٣٤م وعاشت كل

حضارة الأمويين والعباسيين إلى أن احتلت من قبل الصليبيين عام ٥٥٨هـ/ ١١٩٢م ولم يتمكن صلاح الدين الأيوبي من تحريرها بعد تحريره القدس الشريف، فاستمرت تحت الاحتلال حتى عام ٦٩٠هـ/ ١٢٩١م عندما حررها السلطان خليل بن قلاوون سلطان المماليك بمصر.

وقد بقيت المدينة في حوزة المماليك إلى أن دخلها الأتراك العثمانيون عام ١٢٨٠هـ/ ١٨٦٣م واستمرت بحوزتهم حتى عام ١٣٣٢هـ/ ١٩١٤م ثم خضعت للاحتلال الفرنسي حتى نهاية الحرب العالمية الثانية عام ١٣٦٤هـ/ ١٩٤٥م. وفي المدينة عدد كبير من الآثار القديمة وبعض المنشآت الإسلامية إلا أنها لم تسلم من غضب الطبيعة حيث ضربت بعض آثارها في زلزال شديد وقع عام ١٢٥٢هـ/ ١٨٣٧م وهدم جانباً كبيراً من السور الشرقي لها. وقد اشتهرت صور ببناء السفن وخاصة سفن الصيد، ولكن بعد العدوان والحصار الإسرائيلي عليها منذ عام ١٣٩٥هـ/ ١٩٧٥م دمرت حرف الصيد التقليدية مما أثر سلباً على حياة الآلاف من سكانها وحتى يومنا هذا. ويبلغ عدد سكان المدينة حالياً نحو ٥٠ ألف نسمة تقريباً.

[٦١٤] صيدا (Sidon - Sayda)

مدينة لبنانية عريقة بالغة القدم، تقع بين بيروت وصور على البحر المتوسط بها العديد من الآثار من الحقبة الخوالية، وتبعد عن بيروت العاصمة بحوالي ٤٥ كم. كان لها أسماء عدة في الماضي منها (صيدون) و(صيدونا) و(سيتا)، وهي عاصمة الجنوب اللبناني وأهم مدنه، وهي ميناء حضاري وتجاري بالغ النشاط، ومنذ القدم. دخلها الإسلام في العصور المبكرة، وشهدت ازدهاراً عظيماً واحتلها الصليبيون عام ٦٢٦هـ/ ١٢٢٨م وأقاموا بها قلعة تسمى قلعة البحر لأن دخولها يتم عن طريق عبور جسر يمتد داخل البحر. ولكن المماليك دمروا جزءاً منها قبيل طردهم الصليبيين من المدينة وتحريرها، وأقاموا بالقلعة مسجداً في نهاية القرن الثالث عشر الميلادي (السابع الهجري).

وفي المدينة سبعة مساجد أثرية هامة، منها الجامع العامري، وجامع أبو نخلة وجامع البطاح، كذلك فيها العديد من الأسواق والمدارس التاريخية الراقية.

وفي العصر الحديث تعرضت المدينة (وغيرها من مدن الشام) لقصف السفن البريطانية في محاولة بريطانيا لفصل الشام عن مصر بعد هزيمة محمد علي لرفضه معاهدة لندن عام ١٢٥٥هـ/ ١٨٤٠م ويعيش في المدينة اليوم قرابة ١٦٠ ألف مواطن يعملون في العديد من أوجه النشاط الاقتصادي المزدهر.

[٦١٥] الضالع Dalee

مدينة في جنوب اليمن شمال مدينة عدن بحوالى ١٢٠ كم، وجنوب مدينة صنعاء بحوالى ٢٠٠ كم، وتتصل بهما وبغيرهما من مدن البلاد بطرق مواصلات برية عديدة.

وقد انتشر فيها الإسلام منذ القرن الأول الهجري (السابع الميلادي) حيث شهدت عصور ازدهار حضارية عديدة.

وموقع المدينة في أسفل جبال اليمن يجعلها ذات طبيعة خلابة، فالجبال في شمالها، والسهول الزراعية الخضراء في جنوبها. ولقد طمعت فيها بريطانيا وفرضت عليها الحماية والاستعمار مثلها في ذلك مثل بقية مدن اليمن منذ عام ١٣١٣هـ/ ١٨٩٥م، ولكنها الآن مدينة حرة في بلد حر شقيق. ويبلغ عدد سكان المدينة حوالى ٣٠ ألف نسمة يعملون في عدد من الأنشطة الاقتصادية.

[٦١٦] ضباء Duba

مدينة سعودية تاريخية تقع في شمال غرب المملكة العربية السعودية وتطل على البحر الأحمر، وهي مدينة على الطريق البري السريع الذي يربط مدن المملكة الغربية بطول الساحل السعودي الغربي المطل على البحر الأحمر وهي تبعد عن مدينة مكة المكرمة بحوالى ٧٠٠ كليو متر.

ولقد كانت المدينة ولا تزال محطة لاستقبال الحجاج الساعين للحج والآتين من مصر وشمال إفريقيا والشام. وفي المدينة ميناء بحري هادىء اشتهر بازدهار التجارة فيه، وخاصة التجارة الوافدة من مصر وفلسطين (ومن خلالها الشام). ولقد اهتمت الحكومة السعودية بتطوير هذا الميناء الذي يبعد عن ميناء مدينة سفاجه المصرية بحوالى ١٠٠ كم، كذلك عملت على تطوير المدينة حتى غدت من المدن الصناعية في المملكة.

ومدينة ضباء علاوة على ذلك، مدينة سياحية تتميز بالمناظر الخلابة والشواطىء الهادئة النظيفة (مثل شاطىء المويلح، وشاطىء المعرش).

[٦١٧] الطور El Tur

مدينة مصرية عريقة بجوار جبل الطور المبارك في جنوب غرب شبه جزيرة سيناء وتقع على خليج السويس من ناحيته الشرقية وإلى الجنوب من مدينة سانت كاترين.

ويذكر أن جبل الطور الذي كلم الله تعالى عليه موسى النبي ﷺ قد ورد ذكره في القرآن الكريم عدة مرات في سور: التين ١ - ٤، والمؤمنون ١٩ - ٢٠، والطور ١ - ٨، والقصص ٤٦، وطه ٨٠ - ٨١، ومريم ٥٢، والبقرة، ٥٥ - ٦٣، والنساء ١٥٤، وطه ١١.

وذكر المفسرون أن موسى (على نبينا محمد وعليه الصلاة والسلام) كان حينما يريد مناجاة ربه عز وجل ينزل على الجبل غمام، فيدخل في الغمام ويكلم ربه ذا الجلال والإكرام، وهو ذات الجبل الذي ذكر عند التجلي، وهناك خر موسى صعقاً. وذكر كذلك أن الله تعالى حينما أراد الظهور لموسى تشامخت كل جبال الأرض لرؤيته عز وجل، وتواضع جبل الطور فتجلى عليه نور الحق سبحانه وتعالى (والله لا يحب المتكبرين).

[٦١٨] الطائف At Ta'if

مدينة سعودية معروفة في منتصف جنوب غرب المملكة العربية

السعودية، تبعد عن مدينة مكة المكرمة بحوالي ٩٠ كم، وحوالي ١٦٠ كم من مدينة جده، وحوالي ٩٠٠ كم من العاصمة الرياض، وتتصل بهذه المدن وبغيرها من المدن السعودية بطرق مواصلات برية طويلة.

والمدينة من المدن القديمة التي اشتهرت منذ مراحل ما قبل ظهور وانتشار الإسلام، وكانت عامرة بالسكان مزدهرة التجارة، ويذكر في هذا الصدد أن فيها أطلال سوق عكاظ الذي توقف استخدامه عام ١٢٩ هـ/ ٧٥٠ م. وفي العصور الحديثة قام العثمانيون بتحويل المدينة إلى قاعدة عسكرية كبيرة وذلك لموقعها الجيد. واليوم فإن في المدينة العديد من المدارس والمنتزهات والمساجد ولعل أشهرها مسجد ابن عباس رضي الله عنه، ومسجد الكوع، ومسجد عداس ومسجد السنوسي، علاوة على عدد من التحصينات التي أقيمت في العهد العثماني.

والمدينة من المدن الهادئة التي تشكلها الخضرة والتلال والبحيرات والتي جعلت منها مدينة سياحية، وتعد حديقة الملك فهد أحد أهم المنتزهات فيها. وفي المدينة كذلك متحف قصر شبرا ذو الثلاثة طوابق والذي بنى عام ١٣٢٣ هـ/ ١٩١٤ م.

[٦١٩] طبرق (Tobruk (Tubruq)

مدينة ليبية ساحلية معروفة بشرق ليبيا وعلى مقربة من الحدود مع مصر، تقع على الطريق الساحلي الطويل الممتد بطول ألف كيلو متر من تونس غرباً وحتى حدود مصر شرقاً.

والمدينة فيها ميناء طبيعي جيد ومنتجع يخدم سكان منطقة بني غازي، والمدينة من المدن الليبية العامرة بالسكان، الذين يعملون في عدد من الأنشطة الاقتصادية وخاصة التجارية منها.

وكان الإسلام قد دخل ليبيا بعد فتح مصر، وفي عهد عقبة بن نافع الفهري، حيث عاشت المدينة عصور استقرار ممتدة، وحتى احتلتها إيطاليا في بداية القرن العشرين، فقاوم الشعب الاحتلال بشجاعة حتى هزمت إيطاليا

في الحرب العالمية الثانية. ويبلغ عدد سكانها حوالى ٣٥ ألف نسمة تقريباً.

[٦٢٠] طبرقه Tabarka

مدينة تونسية معروفة على ساحل البحر المتوسط، تقع على مسافة ٢٠٠ كم من مدينة تونس العاصمة، وتتصل بها بطرق برية حسنة. وكانت ولا تزال مشهورة بصيد الأصداف والأسماك وتعود شهرتها تلك للعصر الروماني. والمدينة تتصل برياً بمدن ساحلية تونسية عديدة وخاصة مدينة بنزرت التي تبعد عنها حوالى ٢٠٠ كم وإلى الغرب منها.

ويعمل سكان المدينة حالياً في بعض الأنشطة التجارية والسياسية والصيد وبعض الصناعات اليدوية والخفيفة.

[٦٢١] طبرية (Tibariyeh) Tiberias

مدينة فلسطينية عريقة على الساحل الغربي لبحر الجليل، وهي من المدن المنخفضة عن سطح البحر بحوالى ٣٠٠ متر، أسسها الرومانيون في عهد الإمبراطور تيريس Tiberius، ومنها اتخذت اسمها واحتلها اليهود في العهد الروماني المتأخر (القرنين الثاني والثالث الميلاديين) وقد دخلها الإسلام في عهد الخليفة عمر بن الخطاب رضي الله عنه.

والمدينة مشهورة بينابيع مياهها الصحية وحماماتها الدافئة، وقد بلغ عدد سكانها حوالى ١٠٠ ألف نسمة تقريباً.

وقد اشتهرت المدينة على العهد الإسلامي بصناعة الحصر الجيدة، وكان فيها العديد من القصور والحمامات، وفيها عيون مياه جيدة لشفاء المرضى، وذكر العرب عن نهر طبرية أن نصف مائه بارد ونصفه الآخر حار، فلا يختلطان ببعض وخارج المدينة يذكر العرب أن هناك بئر يوسف الصديق عليه السلام، وهي البئر التي ألقاه فيها إخوته وقد عاشت المدينة عصور ازدهار واستقرار إبان الحكم الإسلامي حتى احتلتها القوات الصليبية عام ٤٩٣هـ/١١٠٠م، وظلت محتلة حتى عام ٦٤٤هـ/١٢٤٧م.

والآن، فالمدينة يعمل سكانها بنشاط في المجالات التجارية والسياحية.

[٦٢٢] طرابلس Tripolis

هي طرابلس الشرق، مدينة لبنانية عريقة وميناء هام على البحر المتوسط تقع على مسافة حوالي ٦٠ كم شمال شرق بيروت. والمدينة فيها العديد من الآثار منذ العهد الفينيقي والعربي والصليبي والمملوكي. والآثار الإسلامية من مساجد وحصون وقلاع وأسوار لا تزال باقية حتى يومنا هذا. والمدينة تعد مركزاً تجارياً هاماً بالرغم من منافسة بيروت لها، ويبلغ عدد سكانها حوالي ٤٥٠ ألف نسمة تقريباً.

وقد سقطت المدينة في يد الصليبيين عام ٥٠٢هـ/١١٠٩م بعد محاولات وجهود متواصلة وجعلوها عاصمة إمارة صليبية قوية في شمال الشام وبقوا فيها حتى عام ٦٨٨هـ/١٢٨٩م عندما حررها السلطان قلاوون مؤسس دولة المماليك الأولى.

وكانت المدينة قد دخلت الإسلام على عهد الخليفة عثمان بن عفان رضي الله عنه، وقد خسرت الإمبراطورية البيزنطية بفقدائها واحدة من أهم مدنها على البحر المتوسط.

وكان العرب يذكرون في العصور الوسطى أن في طرابلس بئر ماء يسمى بئر أبي كنود من شرب من مائها يتحمق، يقال للرجل لما أتى بما يلام عليه: لا نعتبك فإنك شربت من ماء أبي كنود.

[٦٢٣] طرابلس (Tarabulus) Tripoli

مدينة ليبية عريقة بالغة القدم، بناها الفينيقيون في القرن الخامس قبل الميلاد وأطلقوا عليها اسم تريبوليتانيا Tripolitania. وقد دخلها الإسلام عام ٢٦هـ/٦٤٧م وبقيت فيها السلطة الإسلامية حتى احتلتها القوات الإسبانية عام ٩١٦هـ/١٥١٠م إلى أن جاء العثمانيون وطردوا منها من يسمون أنفسهم

بفرسان القديس يوحنا عام ٩٥٨هـ/١٥٥١م، وقد بقي العثمانيون فيها حتى عام ١١٢٥هـ/١٧١١م عندما حكمتها أسرة القرمنلي. وقد هاجمت البحرية الأمريكية المدينة عام ١٢١٦هـ/١٨٠٣م مما أعاد الحكم العثماني للمدينة عام ١٢٤٩هـ/١٨٣٥م واستمر فيها حتى احتلتها إيطاليا عام ١٣٢٩هـ/١٩١١م وقد كافتحت المدينة الاحتلال الإيطالي مكافحة بطولية حتى هزمت إيطاليا في الحرب العالمية الثانية.

ومدينة طرابلس من المدن العامرة بالبساتين والحقول، وفيها العديد من الأسواق والمساجد، وهي تقع على مقربة من جبل طرابلس الموازي لساحل البحر وبطول خمسمائة كيلومتر.

وتشتهر ولاية طرابلس بزراعة الزيتون وفيها حوالي مائتي ألف فدان مزروعة فيه، كما أنها مشهورة بزراعة الأعناب. وميناء المدينة مزدهر نشط وهو أهم الموانئ الليبية، وفيها مطاران جويان، والمدينة تتكون من قسمين الأول شمالي وهو القديم، والآخر يحيط بالأول من الجنوب وهو الجديد.

ويعمل سكان المدينة البالغ عددهم نحو ٧٠٠ ألف نسمة في العديد من أوجه النشاط الاقتصادي وخاصة في تجارة وتصدير الأصواف والجلود وحشائش الألفا alfa grass الطبية والعاج والعديد من الصناعات اليدوية والخفيفة.

[٦٢٤] طرسوس Tarsus

مدينة سورية عريقة في شمال سوريا على مقربة من مدينة أنطاكية وتطل على البحر المتوسط، ويحدها من الشرق الجبال الخضراء.

تعد واحدة من أهم وأقدم مدن الشام التي شهدت ازدهاراً في حضارات البحر المتوسط القديمة وحتى العصور الوسطى. وتعتبر ميناءً تجارياً هاماً من موانئ سوريا وتأتي في الأهمية بعد الميناء الأول ألا وهو اللاذقية.

وقد دخلها الإسلام عام ١٧هـ/٦٣٧م على يد الصحابي الجليل عبادة

ابن الصامت رضي الله عنه، وسرعان ما لعبت دوراً هاماً في حماية الدولة العربية الأموية من خطر غزوات الروم البيزنطيين. والمدينة تقع على بعد حوالي ٢٥٠ كم وإلى الشمال من العاصمة دمشق، ومن مدينة اللاذقية بحوالي ١٠٠ كم.

ويعود بناء المدينة لأول مرة إلى زمن الحضارة الفينيقية حيث كانت تسمى (إنترادوس) أما اسمها الحالي فقد ظهر إبان العصر الروماني الممتد في الشام.

والمدينة من المدن التجارية المزدهرة لموقعها التجاري والبحري الممتاز وقد استمرت تلك الأهمية على مدى القرون وحتى احتلها الصليبيون، ثم جاء السلطان قلاوون مؤسس دولة المماليك الأولى ليحررها منهم.

وفي العصر الحديث أصبحت مدينة قائمة بذاتها بعد أن كانت تابعة إدارياً لمدينة اللاذقية.

[٦٢٥] طرسوس (Tarsus)

مدينة عريقة وقديمة في آسيا الصغرى (تركيا الآسيوية) على مقربة من مدينة أدنا Adana، محاطة ببساتين الفاكهة والموالح. ويعود تاريخ بناء المدينة إلى عام ٦٩٠ ق.م، وكانت في العصر الروماني مركزاً للثقافة والثروة وكانت في ذلك تنافس أثينا والاسكندرية. ولقد ذكر أن انتونيو وكليوباترا قد تقابلا فيها. وقد شهدت موت الإمبراطور تاكيتس، والإمبراطور ماكسيمونس. ولقد ولد فيها القديس بولس. والمدينة مشهورة بتجارة الذرة والقطن والشمع والجلود، ويبلغ عدد سكانها حوالي ٧٠٠ ألف نسمة.

وقد دخل الإسلام المدينة بعد معركة ملازجرد التي انتصر فيها السلاجقة على الروم عام ٤٦٣هـ/١٠٧١م، ولكن سرعان ما احتلتها قوات الصليبيين ثم البيزنطيين ثم السلاجقة مرة أخرى.

وفي عصر السيطرة العباسية على المدينة اتخذتها الدولة الطولونية بمصر مقراً أساسياً للدفاع عن دولتهم في الشام.

[٦٢٦] طشقند Tashkend

هي عاصمة أوزبكستان، تقع على نهر شارشيك Char-chik، وعلى مسافة حوالي ٥٠٠ كم شمال شرق مدينة سمرقند Samarkand. والمدينة قديمة ولا تزال مسورة بسورها البالغ طوله حوالي ٢٠ كم. ولقد اتخذها الأباطرة الروس مقراً لحكمهم. وهي مشهورة بالتجارة والصناعة وخاصة في الحرير والجلود ومنتجات البروسالين وفيها جامعة مشهورة ويبلغ عدد سكانها حوالي ٣ مليون نسمة. والمدينة تعد واحدة من أعرق المدن الإسلامية التاريخية في وسط آسيا، وكان العرب الذين أدخلوها في الإسلام، في القرن الأول الهجري (السابع الميلادي) يسمونها الشاش Schach وقد شهدت عصور ازدهار واستقرار متواليه وخاصة في عصر الدولة الخوارزمية وقد احتلها الروس القياصرة عام ١٢٨٢هـ/١٨٦٥م، واتخذها الشيوعيون السوفييت بعد الثورة عاصمة لجمهورية أوزبكستان وحتى انهيار الدولة السوفييتية وتفككها عام ١٤١٠هـ/١٩٩٠م.

وفي المدينة العديد من الآثار الإسلامية على الرغم من تدمير المغول لجانب منها في العصور الوسطى وعلى الرغم من إهمال السلطات الروسية والشيوعية على التوالي، فهناك معهد للدراسات الشرقية والإسلامية فيه العديد من المخطوطات الإسلامية النادرة، كما أن فيها أحد المراصد الفلكية العجيبة ويعود إلى العصر التتري وينسب بناؤه للأمير أولج بك وهو حفيد للسلطان تيمورلنك، وبطشقند متحف تاريخ شعوب أوزبكستان الذي يحتفظ فيه بنسخه أصلية من (مصحف عثمان) الضخم، وهو أحد النسخ الخطية التي نسخت للقرآن الكريم إبان عهد الخليفة الراشد عثمان بن عفان رضي الله عنه.

ويعمل سكان المدينة في العديد من أوجه النشاط الاقتصادي وخاصة في صناعات الآلات والمعادن والسيارات والمنسوجات.

[٦٢٧] طنجة (Tanger-Tingis) Tangier

مدينة مغربية عريقة وميناء هام على مقربة من مضيق جبل طارق،

ضمت لانجلترا عام ١٠٧٣هـ/١٦٦٢م عندما تزوجت الملكة كاثرين البرتغالية الملك شارلز الثاني ملك إنجلترا (أي أن المدينة كانت قبل ذلك محتلة من البرتغال) ثم منحت لمهجري الأندلس بعد ٢٢ عاماً من ذلك .

والمدينة تحتل موقعاً رائعاً بين تلين، وفيها أسوار وحصون قديمة، ومينأوها من الموانئ المزدهرة بالتجارة، وهي عاصمة ولاية طنجة، ومنذ عام ١٩١٢م تمّ تدويلها وحكمت بواسطة مجلس دولي مكون من ٢٧ عضواً، حتى نالت المغرب استقلالها.

والمدينة فينيقية الأصل، فتحها موسى بن نصير عام ٨٧هـ/٧٠٨م، وقد شهدت إبحار الأسطول الأموي لفتح الأندلس عام ٩٢هـ/٧١١م.

والمدينة حسنة الشكل والبناء مزدهرة التجارة بها العديد من المساجد والقصور والأسواق والبساتين المثمرة، ولكنها تعرضت للغزو البرتغالي عام ٨١٨هـ/١٤١٥م، وعام ٨٥٧هـ/١٤٥٣م وقد ولد في هذه المدينة العريقة الرحالة المغربي المشهور ابن بطوطة عام ٧٠٣هـ/١٣٠٤م، وخرج منها في رحلته الطويلة قاصداً مصر ثم مكة المكرمة ليحج عام ٧٢٥هـ/١٣٢٥م والتي وردت في كتابه المعروف «تحفة الأنظار في غرائب الأمصار». ويبلغ عدد سكان المدينة حوالى نصف مليون نسمة تقريباً.

[٦٢٨] طنطا (Tantah (Tanta)

مدينة مصرية عريقة في دلتا وادي النيل تبعد عن القاهرة بحوالى ٩٠ كم إلى الشمال، مشهورة بالتجارة والأسواق، وهي محل نظر المتدينين من محبي الإمام السيد البدوي رضي الله عنه والذي يزور ضريحه الملايين كل عام.

والمدينة التي تتصل بكل مدن دلتا النيل بطرق برية وحديدية، تعتبر المحطة الرئيسية لملتقى هذه الطرق، وتعتبر في ذات الوقت عاصمة الدلتا الصناعية والتجارية والتعليمية، فيها المصانع والمخازن والغلال والجامعة. ومدينة طنطا تعتبر نموذجاً حياً للقرى الريفية التي تحولت إلى مدن

كبرى بسبب عاطفة الحب الديني، فقد كانت تسمى في الماضي طندتا، ولما نزلها الإمام السيد البدوي رضي الله عنه أصبحت من أكبر مدن مصر إلى أن توفي فيها رضي الله عنه عام ٦٧٥هـ/١٢٧٦م. وبسبب عاطفة المحبة الشديدة للإمام لم يكتف الكثير من محبيه بزيارته ولكنهم آثروا البقاء بجواره، ومن ثم تكاثر عدد سكان طنطا إلى أن أصبحت بحالتها الزاهرة التي هي عليها اليوم، والتي يعيش فيها مليوناً نسمة تقريباً.

٦٢٩] طهران (Teheran) Teheran

هي عاصمة إيران، وأهم مدنها عبر التاريخ الإمبراطوري، تقع على بعد حوالي ١٢٠ كم جنوب بحر قزوين Caspian وعلى ارتفاع حوالي ١,٥ كم فوق سطح البحر. تشتهر بتجارة وتصنيع الحرير والسجاد والمصنوعات القطنية. لها ١٢ بوابة (كحالة المدن الهامة عبر التاريخ) كانت تقفل عند حلول الليل واستمر ذلك حتى اندلاع الحرب العالمية الثانية. ولقد حدثت تطورات هامة على المدينة في القرن العشرين الميلادي (الرابع عشر الهجري) وامتد العمران الحديث بها خارج أسوارها القديمة، وبنى شاه إيران المخلوع العديد من القصور الفخمة فيها، وظهر فيها العديد من الصناعات وخاصة السجاد والحرير والقطن.

وكلمة طهران باللغة الفارسية تعني (المحل الساخن)، وربما يكون ذلك لارتفاع درجة حرارتها، وقد انتشر الإسلام في المدينة منذ القرن الأول الهجري، وشهدت عصر ازدهار حضاري كبير في عهد الدولة العباسية.

وبجوار المدينة وفي بلدة رديكان، بنى ضريح ضخم في نهاية القرن السابع الهجري (الثالث عشر الميلادي) وهو يشبه الأبراج التي اعتنى ببنائها سلاطين الدولة السلجوقية.

وقد عاشت المدينة فترات ازدهار أخرى منذ قيام الدولة الصفوية عام ٩٠٦هـ/١٥٠٠م إلى أن دخلت القوى الاستعمارية المنطقة، فعملت على فصل أفغانستان عن إيران، واستمر الضعف يسري في أوصال الدولة حتى

قامت أسرة رضا خان بتأسيس إمبراطورية لها عام ١٣٤٤هـ/١٩٢٥م والتي استمرت حتى سقطت بقيام الثورة الإيرانية عام ١٤٠٠هـ/١٩٧٩م.

ويعمل سكان طهران الذين يبلغ عددهم حوالي ثمانية ملايين نسمة في عدد كبير من الأنشطة الاقتصادية وخاصة في إنتاج الإسمنت والسكر والبتروك والسجاد والحبوب والصناعات الغذائية وبعض الصناعات الخفيفة، وقد وصل متوسط دخل الفرد السنوي بها حوالي ١٦٦٧ دولار (عام ١٩٨٨).

[٦٣٠] طوكره Tuqrah

مدينة ليبية ساحلية معروفة شمال شرق مدينة بني غازي بحوالي ٥٠ كم، يرجع تاريخ تأسيسها إلى عهد الدولة اليونانية التي أقامت قاعدة تجارية نشطة في مينائها الذي يسمى اليوم (بركة)، وقبيل الفتح العربي الذي تم عام ٢٢هـ/٦٣٤م على يد عمرو بن العاص، كان يعيش في المدينة البربر، وقد مكن فتح المدينة السلمي إلى فتح ولاية برقة بأسرها. ويعمل سكان المدينة حالياً في عدد من الأنشطة الاقتصادية وخاصة التجارية منها.

[٦٣١] الظهران Az Zahran

مدينة سعودية كبرى في المنطقة الشرقية المطلة على الخليج العربي، تقع على مسافة حوالي ٢٠ كم من مدينة الدمام وعلى مسافة حوالي ٣٥٠ كم من مدينة الرياض العاصمة وإلى الشرق منها، وتتصل بها وبغيرها من مدن البلاد بطرق مواصلات برية وحديدية ممتدة.

وبمدينة الظهران المقر الرئيسي لشركة أرامكو السعودية العملاقة، وقد انشئ فيها مطار الظهران الدولي وهو أول مطار يبنى في المملكة، وفيها كذلك جامعة الملك فهد للبترول والمعادن.

والمدينة فيها العديد من المساجد والمدارس والمنتزهات ومستوى الخدمات فيها جيد.

[٦٣٢] عالية Alayh

مدينة لبنانية عريقة من مدن جبل لبنان فيها الكثير من المزارات والآثار والأسواق، تقع على بعد حوالي ٣٠ كم من بيروت العاصمة. أثرت عليها الحرب الأهلية وخاصة عند انتقالها إلى جبل لبنان عام ١٤٠٤هـ/١٩٨٣م، فهاجر سكانها إلى مناطق أخرى بعد طول ازدهار ورفي واليوم، وبعد هدوء الأحوال فإن عمليات إعادة بناء المدينة تلقى بعض العوائق وأهمها إعادة جهاز الخدمات إلى حالته السابقة.

ويبلغ عدد سكان المدينة إلى حوالي ٥٠ ألف نسمة تقريباً.

[٦٣٣] العباسية Abassyah

مدينة تونسية عريقة بنيت على مسافة خمسة كيلومترات تقريباً جنوب مدينة القيروان. ويعود الفضل في بنائها إلى إبراهيم بن الأغلب مؤسس دولة الأغالبة في شمال إفريقيا، وأطلق عليها هذا الاسم حباً وتقرباً من العباسيين وقد بقيت عاصمة لهم حتى عام ١٨٤هـ/٨٨٠م إلى أن قاموا ببناء عاصمة جديدة لهم سموها رقادة.

وقد احتوت العباسية على مقر للحكم الأغلبي، وقصور وعمائر للأمراء والأعيان، وقد قسمت لتحوى منازل للعرب والبربر حتى يسهل اختلاط المسلمين كافة بها، فيشعروا بالألفة، وتزداد فيما بينهم أواصر المحبة والمشاركة.

[٦٣٤] عبادان (عباده) Abadan (Abadah)

مدينة معروفة في جنوب غرب إيران تقع على الخليج العربي، كانت على العهد الإسلامي الأول من المدن العامرة، وهي كذلك الآن أيضاً وتقع شرق نهر دجلة بجوار مصبه في الخليج العربي. وكان المسلمون قد وضعوا أوتاداً في مياه الخليج الهادئة ووسطوا فوقها أخشاباً يجلسون عليها لحراسة الميناء، بينما تحميهم السفن.

والمدينة اليوم يعيش فيها حوالي ١٠٠ ألف نسمة يعملون في العديد من أوجه النشاط الاقتصادي وخاصة التجاري منها، يساعدهم في ذلك موقع المدينة كبناء بحري نشط.

[٦٣٥] عجلون Ajlun

مدينة أردنية تاريخية عريقة، تعد واحدة من أهم المدن السياحية في الأردن، تقع على مسافة حوالي ٨٠ كم إلى الشمال من العاصمة الأردنية عمان، قريبة من جبال عجلون، وهي بذلك ترتفع حوالي ١,٥ كم فوق سطح البحر وتحوطها الغابات والأشجار من كل صوب وفي المدينة العديد من الآثار الإغريقية والرومانية، وقد دخلها الإسلام عام ١٤هـ/٦٣٥م بعد موقعة طبقة فحل بين المسلمين والبيزنطيين، وقد استمرت تحت الحكم الإسلامي إلى أن دعت الحروب الصليبية المسلمين إلى تحصينها فتم بناء قلعة المربض الشهيرة لتحمي الجيوش الإسلامية في الشام ومصر من خطر الجيوش الصليبية، وتعتبر تلك القلعة أحد القلاع الكبرى المتخلفة عن الدولة الأيوبية، وقد بنيت من الحجر فوق أحد جبال عجلون المرتفعة.

وتعتبر المدينة التي يبلغ عدد سكانها حوالي ٣٢ ألف نسمة واحدة من المزارات التي يقبل عليها السياح نظراً لتاريخها من ناحية وازدهارها التجاري من ناحية أخرى.

[٦٣٦] عجمان Ajman

مدينة معروفة من مدن دولة الإمارات العربية المتحدة وعاصمة إمارة بنفس اسمها، وتطل على خليج عمان وإلى الجنوب من مضيق هرمز. وتبعد المدينة عن مدينة الفجيرة بنحو ٥٠ كم، وتبعد عن مدينة أبو ظبي بنحو ٢٥٠ كم وتتصل بهما وبغيرهما من مدن البلاد بطريق بري جيد مواز للخليج العربي.

وكانت مدينة عجمان تعرف في الماضي باسم (مصيف الساحل)

لجمال شواطئها ودفء مياهها. وقد اشتهرت ولا تزال بصناعة السفن والصيد. وهي علاوة على ذلك، مثلها مثل بقية الإمارات، تشتهر بالتجارة والسياحة، وتتميز بالهدوء والبساتين وامتداد الشواطئ، وكان الإسلام قد دخل المنطقة في عصره المبارك وعاش السكان هناك عصوراً ممتدة من الازدهار والاستقرار إلى أن احتلتها بريطانيا في القرن التاسع عشر ولكنها قاومتها واستقلت عنها عام ١٣٩١هـ/١٩٧١م.

ويبلغ عدد سكان المدينة حوالي ٣٥ ألف نسمة تقريباً.

[٦٣٧] عدن (Al' Adan) Aden

مدينة عريقة في جنوب اليمن تطل على خليج عدن الاستراتيجي وعلى بعد حوالي ٢٠٠ كم شرق مضيق باب المندب البحري، وهي واحدة من أهم مدن اليمن وكميناء فهي تشتهر بالتجارة وخاصة الفحم، وكانت قاعدة من قواعد الجيش البريطاني. وبالرغم من حرارة جوها إلا أنه صحي للغاية، وكان شمال المستعمرة البريطانية يشكل مقاطعة عدن التي تتضمن حضرموت، وكان ذلك منذ عام ١٣٥٦هـ/١٩٣٧م، وقد استخدمتها بريطانيا كمحطة تموين وتعبئة للسفن ويعود اهتمام بريطانيا في المدينة إلى عام ١٢١٥هـ/١٨٠٢م حيث فرضت عليها اتفاقية حماية تطورت إلى احتلال وقصف بالقنابل من الأسطول البريطاني لرفض أهلها الشرفاء تدنيس أرضهم الإسلامية.

ويعيش في المدينة اليوم حوالي ٣٠٠ ألف نسمة يعملون في العديد من أوجه النشاط الاقتصادي، وتعمل الحكومة اليمنية على تطوير الميناء في المدينة ليواكب التطور التجاري النشط الذي يعيشه اليمن.

[٦٣٨] العدوة (Adua-Adwa) Adowa

مدينة في شمال وسط أثيوبيا في مقاطعة تيجرى Tigré على ارتفاع ستة آلاف قدم فوق سطح البحر، وجنوب مدينة أسمرة بحوالي ١٥٠ كم وتتصل بها وبمدن أثيوبيا الأخرى بطرق مواصلات برية عديدة.

وقد شهدت تلك المدينة اندحار الجيش الإيطالي بقيادة الجنرال باراتيري في مارس عام ١٨٠٦م (١٣١٤هـ)، على يد الملك منليك Menelik، وفيما بعد شهدت المدينة الحرب الأثيوبية الإيطالية عامي ١٩٣٥ - ١٩٣٦م والتي هزم فيها الجيش الأثيوبي في أكتوبر عام ١٩٣٦ (١٣٥٥هـ).

والمعروف أن الإسلام قد دخل الحبشة في عهد النبي ﷺ ولكنه انتشر فيها وفي مدنها في العصور الأولى للفتوحات الإسلامية عن طريق اليمن والصومال، وقد شهدت البلاد عصور ازدهار ممتدة في العصور الوسطى وحتى احتلتها إيطاليا عام ١٢٩٨هـ/١٨٨٠م وعام ١٣٥٥هـ/١٩٣٦م ولكنها تحررت بواسطة بريطانيا عام ١٣٦٠هـ/١٩٤١م.

والمدينة من المدن التجارية الهامة في أثيوبيا، وخاصة في منتجات الحبوب والبن والصناعات الغذائية والمنسوجات. ويبلغ عدد سكانها حوالي ستين ألف نسمة.

[٦٣٩] عريش (العريش) Arish-El Araish

مدينة مصرية عريقة لها تاريخ هام تقع جنوب غرب الحدود المصرية مع فلسطين وعلى مسافة حوالي ٣٥٠ كم، وترتبط بها وبمدن سيناء الأخرى بطرق برية طويلة جيدة.

والمدينة تعد أكبر مدن شبه جزيرة سيناء وهي عاصمة محافظة شمال سيناء وتطل بشواطئها الوادعة على ساحل البحر المتوسط عند وادي العريش الذي تغطيه أشجار النخيل والفاكهة، ويقرب عدد سكانها من ٨٠ ألف نسمة.

وفي المدينة مطار تجاري وسياحي يربطها بشتى دول العالم، وقد كانت من أوائل المدن المصرية دخولاً في الإسلام وتعود تسميتها بهذا الاسم لما ذكر عن أن أحد أحفاد النبي نوح (على نبينا محمد وعليه الصلاة والسلام) كان قد أقام له بيتاً من أغصان الشجر فسمي عريشاً. ويذكر عن المدينة كذلك أن دخول النبي يعقوب وأبنائه إخوة يوسف الصديق مصر، كان عن طريقها.

وقد تعرضت المدينة للتخريب مرتين على الأقل الأولى كانت عام ٤١٥هـ/١٠٢٤م بواسطة عبد الله بن إدريس الجعفري، والثانية عام ٥٧٧هـ/١١٨١م عندما قطع الجيش الصليبي أغلب أشجار نخلها.

[٦٤٠] العريش (لاراهى) (لاراش) (El-Araish (Larahie-Larache)

مدينة وميناء معروف في شمال المغرب تطل على المحيط الأطلسي، ولا تزال المدينة محصنة بحصون بنيت في فترات تاريخية ماضية، وهي اليوم مدينة تجارية هامة وخاصة مع مدينة فاس، ويبلغ عدد سكانها حوالى ٥٠ ألف نسمة تقريباً يعملون في عدد من أوجه النشاط الاقتصادي.

والمدينة تقع بين مدينتي أصيلا في الشمال وسافى (صافى) في الجنوب، وهي من المدن المزدهرة في التجارة التي تأتيها من المناطق الزراعية المحيطة بنهر لوكوس وخاصة الموالح، وقد خضعت للاستعمار الإسباني من القرن العاشر الهجري (السادس عشر الميلادي) حتى تمكن المراكشيون من شرائها منهم عام ١١٠١هـ/١٦٨٩م.

[٦٤١] عسقلان (Ashq'elon) Ascalan

مدينة فلسطينية عريقة ومن أهم المدن التاريخية، تقع شمال شرق غزة، دخلها الإسلام في عهد الخليفة عمر بن الخطاب رضي الله عنه وذلك بعد انتصار العرب على الروم في موقعة إجنادين، وظلت في ظل الحكم الإسلامي مع تتابع دولة إلى أن هزم فيها الجيش الفاطمي أمام الصليبيين عام ٤٩٢هـ/١١٠٠م.

واحتلت وقتل أهلها الأبرياء، ومع ذلك فقد حدث نزاع بين الصليبيين أنفسهم فغادروا المدينة وتركوها مرة أخرى للفاطميين، وعندما ضعفت الدولة الفاطمية حاصرها الصليبيون ثم احتلوها مرة أخرى عام ٥٤٨هـ/١١٥٣م وقد بقيت تحت الاحتلال الصليبي حتى عام ٦٤٤هـ/١٢٤٧م عندما تم تحريرها من قبل الأيوبيين.

ومدينة عسقلان هي المدينة التي شهدت دفن رأس الإمام الحسين بن علي رضي الله عنهما بعد مذبحة كربلاء عام ٦٤هـ/ ٦٨٠م وكان الرأس الشريف قد أخذ إلى دمشق حيث الخليفة الأموي يزيد بن معاوية ثم أخذته أسرة الحسين ودفنته في المدينة حيث بقي هناك حتى تعرضت لخطر الهجوم الصيلبي، فقام الفاطميون بنقله إلى مصر حيث شيّدوا له ضريحاً عام ٥٤٩هـ/ ١١٥٤م وهو المشهد الحسيني المعروف والموجود أمام الجامع الأزهر الشريف في مدينة القاهرة.

ويبلغ عدد سكان المدينة الآن حوالي ٣٥ ألف نسمة.

[٦٤٢] عشق آباد (Ashkabad (Askabad)

مدينة كبرى، وعاصمة جمهورية تركمانستان بآسيا الوسطى، تقع على مقربة من الحدود الإيرانية، وتتصل بمدن البلاد بطرق مواصلات برية ممتدة. دخلها الإسلام في القرن الأول الهجري (السابع الميلادي) على عهد الدولة الأموية وشهدت عصور ازدهار واسعة وممتدة وكان لها أثر واضح مع غيرها من كبريات مدن آسيا الوسطى (مثل بخاري ومرو) في نشر وترسيخ الإسلام في مجمل مناطق المنطقة المترامية الأطراف.

وسكان المدينة (مثلها في ذلك مثل مجمل السكان المسلمين في مناطق آسيا الوسطى عدا سكان جمهورية طاجيكستان) من المسلمين السنة المنحدرين من أصل تركي (أتراك وسط آسيا وهم غير سكان آسيا الصغرى).

وفي العصر الحديث احتل الروس القياصرة المدينة ثم ضمها الاتحاد السوفييتي إلى إمبراطوريته وحتى تفككه عام ١٤١٠هـ/ ١٩٩٠م، حيث استقلت تركمانستان عنه وأصبحت جمهورية كاملة السيادة.

ويعيش في المدينة حالياً حوالي ٢٠٠ ألف نسمة يعملون في عدد من الأنشطة الاقتصادية.

[٦٤٣] عصب Aseb

مدينة هامة وميناء تجاري معروف في شرق إقليم أرتيريا في شرق أثيوبيا يطل على البحر الأحمر. ويقع الميناء شمال الحدود الدولية مع جمهورية جيبوتي بحوالى ١٠٠ كم، وتربطه طرق مواصلات برية بمدن أثيوبية عديدة.

والمعروف أن الإسلام قد دخل الحبشة لأول مرة في عهد النبي ﷺ، ولكنه انتشر فيها منذ عهد الدولة الأموية ثم الدولة العباسية. وقد شهدت المدينة عصور ازدهار في القرن الثاني عشر الميلادي (السادس الهجري) واستمر فيها حتى احتلتها إيطاليا عام ١٢٩٨هـ/ ١٨٨٠م، ولكن باندلاع الحرب العالمية الثانية تمكنت القوات البريطانية من تحريرها من الإيطاليين عام ١٣٦٠هـ/ ١٩٤١م والمدينة من المدن التجارية والصناعية المعروفة في أثيوبيا، وهي ميناء هام على البحر الأحمر تدخل عبره العديد من واردات أثيوبيا، وعلاوة على ذلك فالمدينة من المدن التجارية وخاصة في منتجات الحبوب والمنسوجات والبن والصناعات الغذائية.

[٦٤٤] عطبره Atbara

مدينة سودانية على نهر النيل تقع جنوب الشلال الخامس بحوالى ٧٠ كم، وشمال مدينة الخرطوم العاصمة بحوالى ٢٥٠ كم وتتصل بها وبغيرها من مدن السودان بطرق مواصلات برية وحديدية طويلة ممتدة.

وكان الإسلام قد دخل السودان عبر قوافل التجارة المصرية منذ القرن الأول الهجري، وقد عاشت المدينة عصور استقرار حتى سقطت تحت قوات الاحتلال البريطاني عام ١٣١٥هـ/ ١٨٩٨م بعد هزيمة المهديين بقيادة عبد الله التعايشي (الذي خلف المهدي) في معركة توشكي في شمال السودان.

والمدينة من المدن الصناعية بالسودان، وفيها مصنع لعربات السكك الحديدية ومصنع للاسمنت، ويبلغ عدد سكانها حوالى ١٥٠ ألف نسمة تقريباً.

[٦٤٥] العقبة (Akabah) Al Aqabah

مدينة أردنية هامة، والميناء الوحيد للأردن على خليج العقبة المتصل بالبحر الأحمر، وهي بذلك من أهم المدن التجارية في المملكة الأردنية.

والمدينة قديمة بناها الكنعانيون منذ حوالي ٣٥٠٠ سنة، وأسسوا بها ميناء بحرياً نشطاً لتسهيل التجارة مع البلدان المجاورة. ثم حكمتها دولة الأنباط التي سيطرت على جنوب الأردن ثم استعمرها الرومان وبنوا فيها قلعة لحمايتها. وقد دخلت الإسلام بعد غزوة تبوك، وكانت بذلك أول مدينة خارج الجزيرة العربية تدخل في دين الله، وعلى عهد النبي محمد ﷺ، وعلى مدى تاريخها الإسلامي، كانت تستخدم كمحطة هامة على طريق الحج وخاصة للحجاج من إفريقيا والشام والأندلس، وفي العهد الصليبي استخدمها الصليبيون لتهديد طريق الحج وقطع الشام عن مصر وكانوا يفكرون في الاعتداء على مكة والمدينة، ولكن صلاح الدين الأيوبي تمكن من منعهم وتحرير المدينة. وفي العهد المملوكي أطلق اسم العقبة على المدينة (وكان اسمها القديم آيله) متخذين من جبل العقبة مسمى لها، وقد بنى فيها قلعة سماها باسم المدينة. وبالسيطرة العثمانية على المدينة، فقدت العقبة أهميتها القديمة واستمر ذلك حتى الحرب العالمية الأولى، ولكن المدينة أخذت تتسع بسبب الهجرات الفلسطينية بعد عام ١٣٦٧هـ/١٩٤٨م.

وفي عام ١٣٧٩هـ/١٩٦٠م، تم إنشاء ميناء حديث في المدينة ليكون الميناء الوحيد للمملكة الأردنية، وبتوقيع معاهدة السلام الأردنية الإسرائيلية في عام ١٤١٥هـ/١٩٩٤م أصبحت المدينة واحدة من أهم المدن السياحية في الشرق الأوسط. ويبلغ عدد سكانها الآن حوالي ستين ألف نسمة.

[٦٤٦] عكا Akka

مدينة تاريخية معروفة تقع على خليج عكا في شمال غرب فلسطين بناها الكنعانيون منذ حوالي أربعة آلاف سنة حيث حولوها إلى ميناء تجاري هام في البحر المتوسط.

وقد تعاقب عليها الفاتحون المصريون القدماء والإغريق والرومان إلى أن فتحها معاوية بن أبي سفيان عام ١٩هـ/٦٤٠م وأدخلها في ظلال الإسلام وقام بعمارته وتحصينها.

وقد لعبت المدينة دوراً هاماً في سيطرة العرب على البحر المتوسط منذ معركة ذات الصواري التي دمر فيها العرب الأسطول البيزنطي عام ٣٤هـ/٦٦٥م ومن عكا وبمساعدهتها تمكن العرب من السيطرة على البحر المتوسط وفتح جزره الهامة مثل قبرص (عام ٣١هـ/٦٥٢م) وقد احتلت الجيوش الصليبية عكا بعد قتال وحصار متكرر عام ٤٩٧هـ/١١٠٤م حيث استسروا فيها حوالي ثمانين عاماً.

وتمكن صلاح الدين الأيوبي ورجاله الأبرار من تحرير المدينة بعد معركة حطين ولكن الصليبيين أعادوا احتلالها بعد حملة ريتشارد قلب الأسد على فلسطين والمعارك الضارية بينهم وبين المسلمين، وبقيت في حوزتهم بعد اتفاق الرملة عام ٥٨٨هـ/١١٩٢م، إلى أن حررها الملك السلطان الأشرف بن قلاوون عام ٦٩٠هـ/١٢٩١م، أي بعد احتلال صليبي لمدة ١٨٠ سنة (٨٠ قبل أن يحررها صلاح الدين، ومائة بعد احتلال ريتشارد قلب الأسد لها).

وقد صمدت المدينة في العصر الحديث أمام جيوش نابليون بونابرت عام ١٢١٣هـ/١٧٩٩م على الرغم من ضعف مركزها إبان العهد العثماني. وفي عام ١٣٤١هـ/١٩٢٢م احتلتها انجلترا التي سرعان ما مكنت اليهود من الاستيطان فيها حيث تكاثروا هناك خاصة قبيل حرب عام ١٣٦٧هـ/١٩٤٨م.

واليوم، وبينما يعيش في المدينة حوالي ١٧٥ ألف نسمة ربعهم فقط من العرب فإن المدينة التي بها العديد من المساجد تعيش حالة من التهديد المستمر حيث يتوسع اليهود في أحيائها ويرفضون توسيع العرب لمبانيهم!

[٦٤٧] العلاء Al Ola

مدينة سعودية عريقة في شمال غرب المملكة العربية السعودية، كانت

تسمى في الماضي ديدان، لها تاريخ حافل منذ القدم حيث كانت مركزاً تجارياً نشطاً بين الجزيرة العربية والعراق والشام ومصر. زارها النبي ﷺ عندما كان في طريقه إلى مدينة تبوك وصلى فيها، وقد بنى مكان مصلاه المبارك مسجداً (مسجد الصخرة). وبعد انتشار الإسلام أصبحت المدينة مركزاً هاماً يقف فيه الحجاج إلى بيت الله الحرام والمدينة المنورة. وقد حافظت على مكانتها بل وتطورت عندما أصبحت محطة للسكك الحديدية بين الحجاز والشام عام ١٣٢٦هـ/١٩٠٨م. ولقد اهتم الحكم السعودي في المدينة التاريخية مثلما اهتم بغيرها من المدن السعودية فأمدّها بكل سبل الخدمات وجعلها إمارة مستقلة يتبعها أكثر من خمسين قرية، وقد بلغ عدد سكانها حوالي ٦٥ ألف نسمة. والمدينة تحوي العديد من الآثار مثل قصر الفريد وقلعة الحجر الإسلامية وقلعة أم ناصر وغيرها من الآثار الباقية حتى يومنا هذا.

[٦٤٨] العلمين El Alamein

مدينة مصرية مشهورة، تقع غرب مدينة الاسكندرية بحوالي ١٥٠ كم، وشرق مدينة مرسى مطروح بحوالي نفس المسافة، وتطل على البحر المتوسط في موقع طبيعي خلّاب.

ارتبطت شهرتها دولياً بوقوع معركة العلمين بين الحلفاء والمحور عام ١٣٦١هـ/١٩٤٢م وهي المعركة التي ساعدت فيها مصر بريطانيا على النصر وطرد الجيش الألماني الإيطالي من أراضي مصر الغربية. ولولا تلك المعركة لما انتهى الاحتلال الإيطالي من ليبيا، الذي طرد هو الآخر من أراضي ليبيا في العام التالي مباشرة.

[٦٤٩] عماره Amara (Al Amara)

مدينة عراقية في جنوب شرق العراق، شمال مدينة البصرة بحوالي ٢٠٠ كم، وتقع شرق نهر دجله في منطقة زراعية خصبة، وتتصل بمدن

عراقية عديدة بطرق مواصلات برية ممتدة دخلها الإسلام في القرن الأول الهجري (السابع الميلادي) وشهدت عصور ازدهار ممتدة على زمن الدولة العباسية. ويعمل سكانها والبالغ عددهم ٢٠٠ ألف نسمة تقريباً في العديد من الأنشطة الاقتصادية وخاصة في تجارة الحبوب والغلل والفاكهة.

[٦٥٠] عمان Amman

هي عاصمة المملكة الأردنية الهاشمية تقع شمال شرق البحر الميت وعلى مسافة نحو ٥٠ كم شرق الحدود مع فلسطين، وعلى مسافة حوالي ١٥٠ كم جنوب مدينة دمشق عاصمة سوريا. ترجع أصول سكانها إلى البدو والأكراد والفلسطينيين والشراكسة ويبلغ عددهم حوالي مليون نسمة.

والمدينة من المدن القديمة والعريقة وفيها العديد من الآثار الرومانية وأهمها المدرج الرياضي الضخم الذين يشبه الكولوزيوم في روما، والذي أنشئ في القرن الثاني قبل الميلاد.

وقد دخل الإسلام المدينة عند فتح الشام، وسرعان ما بنى الأمويون بها قصر القلعة الشهير الذي لا يزال بعضه باقياً للآن.

ويذكر البعض أن في خارج المدينة كهفاً يذكر عنه أنه كهف الرقيم الذي ورد ذكره في سورة الكهف في القرآن الكريم.

وقد تعرضت المدينة للإهمال إبان فترة الحكم العثماني، مثلها في ذلك مثل العديد من المدن العربية، وفي عام ١٣٤٠هـ/١٩٢١م، وقيام المملكة الأردنية الهاشمية غدت المدينة مزدهرة بالتجارة حيث هاجر إليها العديد من أهل الشام والعراق وفلسطين، وبحدوث نكسة عام ١٣٦٧هـ/١٩٤٨م زادت الهجرة إليها، ثم زادت مرة أخرى بعد نكسة عام ١٣٨٦هـ/١٩٦٧م، فتوسعت المدينة وزادت أحيائها وبالتالي عمرانها.

[٦٥١] عمورية Amorya

مدينة تاريخية عريقة في غرب تركيا الآسيوية، اتخذها الروم البيزنطيون

واحدة من أهم مدنهم، ولم تدخل الإسلام في عهد الدولة الأموية على الرغم من أن الجيوش العربية حاصرتها عندما كانت متجهة في محاولاتها المتكررة لفتح القسطنطينية. ولقد بقيت هذه المدينة في حوزة البيزنطيين حتى دمرها الخليفة العباسي المعتصم بالله عام ٢٢٣هـ/٨٣٣م بعدما دمر البيزنطيون مدينة زبطره التي كانت أم المعتصم قد ولدت فيها.

ومثلما يرى البعض أن مدينة عمان فيها كهف الرقيم الذي ورد ذكره في القرآن الكريم يرى البعض الآخر أن هذا الكهف يقع بين مدينتي عمورية ونيقية وكلاهما بغرب تركيا، ويدللون على ذلك أن هنالك كهفاً بجبل مرتفع وجد في مدخله باب من حجر، وقد ذكر بعض الرحالة العرب أنه رأى بداخل هذا الكهف أصحاب الكهف وكلبهم. والله أعلم بالصواب.

Annaba [٦٥٢] عنابه

مدينة معروفة في أقصى شمال شرق جمهورية الجزائر على مقربة من الحدود التونسية، وعلى ساحل البحر المتوسط. تبعد عن مدينة الجزائر العاصمة بحوالى ٥٠٠ كم شرقاً، وتتصل بها وبغيرها من مدن البلاد بطرق مواصلات برية وحديدية عديدة وطويلة.

والمدينة من المدن الكبرى الواقعة على الطريق الساحلي الذي يمتد من أقصى شرق الجزائر وحتى أقصى غربها بطول إجمالي يصل إلى حوالى ١٠٠٠ كم.

ويحد المدينة من جنوبيها سلسلة جبال أطلس المرتفعة عن سطح البحر بحوالى ٢٣٠٠ قدم، وهي واقعة في منطقة السهول الزراعية الخصبة وتحيطها البساتين والحقول الخضراء.

وقد عاشت تلك المدينة عهود ازدهار ممتدة إبان حكم الدول الإسلامية في العصور الوسطى وخاصة إبان عهدي دولتي المرابطين والموحدين، ثم احتلتها فرنسا في القرن التاسع عشر.

ويبلغ عدد سكان المدينة حالياً حوالى ٦٠٠ ألف نسمة تقريباً يعملون في عدد من أوجه النشاط الاقتصادي.

[٦٥٣] عنيزة Anizeh

مدينة سعودية يقال عنها إنها توأم مدينة بريدة في وسط المملكة العربية السعودية، فهي إلى الجنوب منها مباشرة. ويبلغ عدد سكانها حوالي ١٠٠ ألف نسمة ومناخها حار صيفاً معتدل وبارد شتاء، وهي ترتفع عن سطح البحر بحوالي ٦٨٠ متراً.

وترتبط المدينة - نظراً لموقعها المتوسط في المملكة - بطرق حسنة بمعظم مدن المملكة، وقد حدثت بها نهضة تعليمية مشهودة، ففيها العديد من المدارس والكليات والمعاهد، وهي تتمتع بمستوى خدمات جيد، وفيها منتزهات وحدائق واسعة مثل حديقة الأشرفية، وعلاوة على ذلك فهي مدينة تجارية وصناعية تشهد المزيد من الازدهار كل يوم.

[٦٥٤] عيذاب Elizab

مدينة مصرية وميناء هام على البحر الأحمر وكان لها شأن تاريخي كبير إبان محاولة الصليبيين السيطرة على البحر الأحمر لكي يهددوا الأماكن المقدسة في مكة المكرمة والمدينة المنورة وذلك عام ٥٧٨هـ / ١١٨٢م، ولقد فشلت المحاولة حيث قام الأسطول المصري الأيوبي بأسر القوات الصليبية التي بلغ عددهم سبعين شخصاً وأرسلوا إلى القاهرة حيث تم إعدامهم.

وقد شهدت المدينة عصور ازدهار عديدة لموقعها التجاري الممتاز، حيث كانت سفن الهند واليمن تحل فيها آتية بالبضائع أو حاملة إياها إلى مصر، وقد كانت مع ذلك مدينة آمنة بلا أسوار.

وكانت المدينة ولا تزال تتصل بطريق بري مع مدن صعيد مصر وخاصة مدينتي قنا وقوص، وقد اشتهر عن أهلها حبهم لصيد الأسماك واللؤلؤ وتموين السفن العابرة، علاوة على كون المدينة مقراً لعابري الصحراء من حجاج بيت الله الحرام المتجهين إلى الأراضي المباركة في الحجاز.

[٦٥٥] عيناىو (إيناىو) Ainabo

مدينة في جنوب غرب الصومال على مسافة حوالى ٢٠٠ كم من مدينة بربرة، وتتصل بها وبمدن صومالية أخرى بطرق مواصلات برية طويلة. دخلها الإسلام في القرن الأول الهجري (السابع الميلادي) ولكنه انتشر فيها في القرن الثالث الهجري (العاشر الميلادي)، وشهدت عصور ازدهار إسلامي عديدة إلى أن احتلتها بريطانيا منذ عام ١٣٠٣هـ/١٨٨٥م وحتى عام ١٣٧٩هـ/١٩٦٠م.

ويعمل سكان المدينة في عدد من الأنشطة الاقتصادية وخاصة تجارة الحبوب والغلال والسكر والموز وبعض الصناعات اليدوية الخفيفة.

[٦٥٦] عين بيذا Ain Beida

مدينة جزائرية معروفة من مدن شرق الجزائر، تبعد عن مدينة الجزائر العاصمة بحوالى ٤٠٠ كم وتتصل بها وبغيرها من مدن البلاد بطرق مواصلات برية وحديدية طويلة. والمدينة تقع في شمال شرق المنحدرات الشمالية لسلسلة جبال أطلس وعلى مقربة من السهول الزراعية الواسعة الخصبة التي تكثر فيها الحقول والبساتين الخضراء.

وقد عاشت هذه المدينة سلسلة من عهود الازدهار في العصور الوسطى وخاصة في عهد دولتي المرابطين والموحدين، ولكنها احتلت من قبل قوات الجيش الفرنسي في القرن التاسع عشر الميلادي (الثالث عشر الهجري).

[٦٥٧] عين تاب Ain Tab

مدينة معروفة في وسط جنوب تركيا على بعد حوالى ٦٠ كم شمال الحدود مع سوريا، و٢٥٠ كم جنوب غرب مدينة ملطية والتي تتصل بها وبغيرها من مدن تركيا بطرق مواصلات برية عديدة ممتدة.

ولقد كان اسم المدينة في السابق هو جازيا ينتاب Gaziayintab

واتخذت قاعدة عسكرية هامة في العصور الوسطى، وتشتهر بالجلود والقطن ويبلغ عدد سكانها حوالي ٧٠٠ ألف نسمة.

[٦٥٨] عين جالاکا Ain Galakka

مدينة في وسط شمال تشاد تقع على بعد حوالي ٣٠٠ كم شرق الحدود مع النيجر وجنوب هضبة تيبستي الفاصلة بين تشاد وليبيا، وتعتبر أكبر مدن الشمال، وقد دخلها الإسلام على يد التجار العرب والبربر من شمال إفريقيا منذ القرن الأول الهجري، وأخذ ينتشر فيها حتى غدا الديانة الأولى هناك. وتعتبر المدينة من المدن التجارية التي تشتهر بمنتجات القطن والملح وبعض الصناعات اليدوية.

[٦٥٩] غازي بور Ghazipur

مدينة هندية في شمال شرق الهند تبعد عن الحدود مع النيبال بحوالي ٢٠٠ كم وإلى الجنوب منها. وقد دخلها الإسلام في القرن الخامس الهجري (الحادي عشر الميلادي) في عهد الدولة الغزنوية الإسلامية القوية في بلاد ما وراء النهر.

ويعمل سكان المدينة في العديد من الأنشطة التجارية والصناعية الهندية وخاصة في إنتاج المنسوجات والحريير والتوابل والصناعات الغذائية وبعض الصناعات الخفيفة واليدوية وإنتاج مياه الزهر والسكر والدخان، ويبلغ عدد سكانها حوالي ربع مليون نسمة.

[٦٦٠] غدامس Gadames (Ghadames)

مدينة ليبية معروفة تقع جنوب غرب مدينة طرابلس على الحدود الشمالية للصحراء العظمى. وتعود خصوبة أرضها إلى الينابيع الموجودة فيها. ويحتمي المدينة والعيون أسوار عالية، وكانت ولا تزال واقعة على طريق تجاري مزدهر كما يربطها بمدينة طرابلس طريق بري جيد ويقطنها

سكان من البربر والعرب ويبلغ عددهم حوالى سبعين ألف نسمة وكان الإسلام قد دخل المدينة عام ٤٩هـ / ٦٦٩م على يد عقبة بن نافع وشهدت عصور ازدهار واستقرار حتى احتلتها إيطاليا في بداية القرن العشرين فكافحت الاستعمار خير كفاح حتى هزمت إيطاليا في الحرب العالمية الثانية .

[٦٦١] الغردقة Hurdagha

مدينة مصرية وميناء هام على البحر الأحمر، على مسافة حوالى ٥٠٠ كم جنوب شرق القاهرة العاصمة، وتتصل بها بطريق بري طويل جيد، كما يربطها بمدن محافظة قنا طريق بري سريع آخر. علاوة على وجود مطار جوي دولي فيها يربطها بدول العالم المختلفة.

والمدينة من أشهر المدن السياحية على البحر الأحمر وفيها العديد من الأنشطة السياحية وخاصة صيد الأسماك والسباحة والغطس، وفيها متحف للأحياء المائية لمحبي علوم البحار ودارسيها.

ولقد كانت المدينة ولا تزال من المدن البحرية والتجارية النشطة بين مصر وبلدان الجزيرة العربية، وكانت قوافل الحج تصلها أو ترحل منها لعبور البحر الأحمر والوصول إلى مكة المكرمة.

والمدينة من الناحية الإدارية هي عاصمة البحر الأحمر وأكبر وأهم مدنها، ويعيش فيها حوالى خمسين ألف نسمة يعملون في عدد من الأنشطة الاقتصادية وبعض الخدمات.

[٦٦٢] غزة (Ghazze) Gaza

مدينة فلسطينية عريقة بالغة القدم تقع على مسافة ٨٠ كم جنوب يافا على مرتفع على حافة الصحراء وتطل على البحر المتوسط، وكانت عاصمة الجزء الجنوبي من فلسطين، وكان فيها أثناء الحرب العالمية الأولى مطار جوي، ويبلغ عدد سكانها حوالى ٢٠٠ ألف نسمة يعملون في العديد من

الأنشطة الاقتصادية وخاصة التجارية منها، أما عدد سكان قطاع غزة فيبلغ حوالى ستمائة ألف نسمة تقريباً.

دخلها الإسلام عام ١٥هـ/٦٣٦م على يد عمرو بن العاص وفي عهد الخليفة الراشد عمر بن الخطاب رضي الله عنهما وقد استمرت تحت الحكم الإسلامي حتى حاول الصليبيون احتلالها، ولكن معركة كبرى وقعت بينهم وبين الأيوبيين سميت بموقعة حرباً هزم فيها الصليبيون وكان ذلك عام ٦٤٠هـ/١٢٤٤م.

وفي العصر الحديث استقبلت المدينة قوات محمد على باشا عام ١٢٤٦هـ/١٨٣٢م بينما كانت متوجهة للشام لتوحيد مصر والشام. وفي عام ١٤٠٨هـ/١٩٨٧م شهدت المدينة التي كانت قد احتلت قبل ذلك بعشرين عاماً بداية الانتفاضة الفلسطينية ضد الاحتلال الإسرائيلي.

ويذكر أخيراً أن المدينة كانت قد شهدت مولد الإمام الجليل أبو عبد الله بن إدريس الشافعي رضي الله عنه عام ١٥٠هـ/٧٦٧م.

[٦٦٣] غزنة Ghazni

مدينة تاريخية عريقة في شرق أفغانستان على مسافة حوالى ١٧٠كم جنوب غرب العاصمة كابول، وتتصل بها وبغيرها من مدن البلاد بطرق مواصلات برية طويلة.

والمدينة من أشهر مدن بلاد ما وراء النهر، وقد اتخذها الغزنويون عاصمة لهم منذ أن أقاموا دولتهم الكبيرة عام ٣٨٩هـ/٩٩٩م.

ولقد شهدت تلك المدينة عصوراً من الازدهار الإسلامي، وانتشرت فيها المساجد العريقة والمدارس العلمية، وينسب إليها عدد كبير من العلماء الذين أثروا الحضارة الإسلامية في آسيا الوسطى.

وفي المدينة منارة الملك مسعود الثالث الغزنوي التي تمتلئ بفنون المسلمين في بلاد ما وراء النهر والتي بنيت في القرن السادس الهجري

(الثاني عشر الميلادي) وقبل ذلك بنى فيها السلطان محمود الغزنوي مسجداً ضخماً بعد عودته المظفرة من فتح الهند عام ٤٠٧هـ/١٠١٧م.

[٦٦٤] غوريان Ghorian

مدينة أفغانية في شمال غرب البلاد على بعد حوالي ٥٠ كم شرق الحدود الدولية مع إيران، وعلى مسافة حوالي ٧٠٠ كم غرب مدينة كابول العاصمة، وتتصل بها وبغيرها من مدن البلاد بطرق مواصلات برية طويلة. ويعمل سكان المدينة في عدد من أوجه النشاط الاقتصادي وخاصة في إنتاج المنسوجات والحبوب والفحم وبعض الصناعات اليدوية.

وكان الإسلام قد دخل وانتشر في مدن أفغانستان في القرن الأول الهجري بعد انتصار العرب على الفرس في معركة نهاوند، ولكن انتشاره الأكبر جاء في بداية القرن الخامس الهجري (الحادي عشر الميلادي) على يد الدولة الغزنوية ببلاد ما وراء النهر.

[٦٦٥] فابالا Fabala

مدينة هامة في شرق جمهورية غينيا بغرب إفريقيا، تقع غرب الحدود مع جمهورية ساحل العاج بحوالي ١٠٠ كم وقد دخلها الإسلام في القرن الثالث عشر الميلادي (السابع الهجري) عن طريق إمبراطورية مالي الإسلامية الكبرى في غرب إفريقيا وانتشر فيها حتى احتلتها فرنسا في منتصف القرن التاسع عشر الميلادي.

ويعمل سكان المدينة في قطاعات التجارة وخاصة في منتجات الموز والأناناس والحبوب والبوكسيت.

[٦٦٦] فادانجورما Fada N'Gourma

مدينة في شرق جمهورية فولتا العليا تقع جنوب شرق العاصمة أواجادوجو بحوالي ٢٥٠ كم وترتبط بها وبغيرها من مدن البلاد بخطوط

مواصلات برية جيدة. وقد دخل الإسلام المدينة في القرن الثالث عشر الميلادي (السابع الهجري) بواسطة إمبراطورية مالي الإسلامية الكبرى بغرب إفريقيا حيث عاشت البلاد عهداً ممتداً من الازدهار حتى دخلها الاستعمار الفرنسي في نهاية القرن التاسع عشر الميلادي.

والمدينة من المدن التجارية وخاصة في إنتاج الفول السوداني والأرز والحبوب والمنجنيز.

[٦٦٧] فارانا Farana

مدينة هامة في وسط جمهورية غينيا بغرب إفريقيا، تقع على الطريق البري الواصل إلى العاصمة كوناكري والتي تبعد عنها بحوالى ٤٥٠ كم. والمدينة تبعد عن حدود جمهورية سيراليون بحوالى ٥٠ كم وإلى الشمال منها. وقد دخل الإسلام المدينة في القرن الثالث عشر الميلادي (السابع الهجري) عن طريق إمبراطورية مالي الإسلامية الكبرى بغرب إفريقيا وانتشر فيها حتى احتلتها فرنسا في منتصف القرن التاسع عشر الميلادي.

والمدينة من المدن التجارية وخاصة في إنتاج الموز والأناناس والبوكسيت والحبوب.

[٦٦٨] فاريم FArim

مدينة من مدن جمهورية غينيا بيساو (غينيا البرتغالية سابقاً)، تقع في شمال البلاد وعلى مقربة من الحدود مع السنغال، وتبعد عن العاصمة بيساو بحوالى ١٠٠ كم وإلى شمالها الشرقي.

وقد دخل الإسلام البلاد منذ القرن الثالث الهجري ويشكل المسلمون ثلث السكان بينما يظل الثلثان منهم وثنيين.

والمدينة تتصل ببقية مدن غينيا بطرق برية، وإن كان مستوى معيشة السكان منخفض إذ يصل متوسط نصيب الفرد من الدخل القومي حوالى ١٧٠ دولاراً عام ١٩٨٦م.

وقد احتلت غينيا من البرتغال في منتصف القرن الخامس عشر ونشروا فيها تجارة العبيد، وخاصة في القرن السابع عشر، ولقد نالت غينيا بيساو استقلالها بعد كفاح ضد الاستعمار البرتغالي عام ١٣٩٤هـ/١٩٧٤م.

والمدينة من المدن التجارية وخاصة في المنتجات الزراعية مثل الأرز والقطن والأناس، علاوة على تصدير خام البوكسيت.

[٦٦٩] فاس (Fès) Fez

مدينة مغربية عريقة، هي من الناحية التاريخية أحد ثلاث عواصم للمغرب وهي علاوة على ذلك مدينة تجارية مزدهرة وتبعد عن مدينة طنجة بحوالى ٢٥٠ كم وإلى الجنوب منها. وتعتبر المدينة اليوم أكبر مدينة مغربية على الرغم من أنها ليست العاصمة. ولا تزال أسوار المدينة التاريخية موجودة حتى يومنا هذا علاوة على أنها تطل على وادي نهر سبو Sebu، وهو نهر يمر خلالها ويصب في المحيط الأطلسي على بعد حوالى ١٦٠ كم إلى الشرق منها.

ومن الناحية التاريخية فقد كانت المدينة واحدة من المدن الإسلامية القوية على مدى قرون من الزمن، ولا يزال فيها العديد من المساجد الفاخرة، وقصر السلطان، وفيها اليوم جامعة هامة مشهورة، والعديد من المراكز التجارية النشطة وهي الأنشطة التي حافظت عليها منذ العصور الوسطى وخاصة مع إفريقيا الوسطى. والمدينة لها شهرة دولية في صناعة الرداء المعروف باسمها والذي ينتشر في شمال إفريقيا، وقد أعجب به سكان تركيا من السيدات (وهو رداء إسلامي يغطى الرأس لونه أحمر عادة) ويعود تأسيس المدينة إلى إدريس بن عبد الله صاحب دولة الأدارسة في المغرب وقد ظلت في حوزتهم منذ عام ١٧٢هـ/٧٨٩م، وحتى عام ٣٦٣هـ/٩٧٤م عندما سيطر عليها الفاطميون. وقد اهتم الموحدون ببناء المدارس الإسلامية في المدينة مثل مدرسة بوغنابة، وهي مدرسة ومسجد له مأذنة مربعة كحال المساجد المغربية العريقة، كما شيّدوا سوراً عالياً لها. أما سور

المدينة الجديد فيرجع إلى عهد دولة بني مرين . وقد ذكر أنه كان في المدينة سبعمائة مسجد خمسون منها لها أعمدة رخامية وأسقف عالية في العصور الوسطى . وفي المدينة متحف كبير هو متحف البطحاء الذي يعد من أهم المتاحف هناك ، وفيها جامعة أم القرويين التي تعد واحدة من أقدم الجامعات في العالم ، ويسور المدينة العديد من البوابات التاريخية أهمها باب الجلود المبني على الطراز الأندلسي والمغربي العريق .

ومدينة فاس يربطها بمدينة مراكش طريق قريب من ساحل المحيط ، كما أنها تعد إحداهم المحطات الرئيسية لخط سكة حديد بالغ الطول (حوالي ٣٥٠٠ كم) يربطها بمدن الدار البيضاء ومراكش والقنيطرة والرباط ومكناس .

ويبلغ عدد سكان المدينة اليوم حوالي مليون نسمة تقريباً يعملون في العديد من أوجه النشاط الاقتصادي .

وجدير بالذكر أن مدينة فاس كانت مقر نشاط الإمام أبو العباس التيجاني الصوفي المعروف وصاحب المذهب التيجاني والذي مات ودفن في مسجد بهذه المدينة العريقة . كما تجدر الإشارة إلى أن الإمام أحمد البدوي رضي الله عنه والمدفون في مدينة طنطا بمصر ، كان قد ولد في مدينة فاس هذه عام ٥٩٦هـ / ١١٩٩م .

وكانت المدينة قد احتلت من فرنسا عام ١٣٢٥هـ / ١٩٠٨م ولم تحرر إلا عام ١٣٧٥هـ / ١٩٥٦م ، وهو عام الاستقلال .

[٦٧٠] فاشوده Fashoda

مدينة من مدن السودان في أعالي النيل الأبيض ، تقع على بعد حوالي ٧٠٠ كم جنوب مدينة الخرطوم . احتلتها قوات الجيش الفرنسي عام ١٣١٥هـ / ١٨٩٨م بقيادة الجنرال مارشانند ، وسرعان ما طالبت بريطانيا القوات الفرنسية بالجلاء عنها فرفضت فرنسا مما رفع حالة العداء بين البلدين إلى ما

يقرب حالة الحرب لولا أن نجحت الاتصالات الدبلوماسية التي تمخضت عن انسحاب الفرنسيين من المدينة في نهاية نفس العام.

ولقد كان سبب احتلال الجيش الفرنسي لها هزيمة قوات الخليفة العثماني في مدينة أم درمان أمام الجنرال كتشنر (إبان عهد الحماية العثمانية على مصر في وجود خلفاء محمد علي باشا).

ويبلغ عدد سكان المدينة والمقاطعة بحوالى مليون نسمة يعملون في عدد من الأنشطة التجارية والحرف اليدوية.

[٦٧١] فاما جوستا Famagusta (ماجوسا Magosa)

(جازيما جوزا Gazimagusa)

مدينة هامة وميناء في الإقليم القبرصي التركي، في شمال الجزيرة، وتبعد عن شواطئ الساحل التركي بحوالى ٢٠٠ كم وإلى الغرب منها. وتبعد عن الجزء اليوناني من الجزيرة بحوالى خمسة كيلومترات وإلى الشمال منها.

وقد دخل الإسلام المدينة منذ عهد الدولة الأموية (عام ٣٣ هـ / ٦٥٤ م) وقد بقيت في حوزة المسلمين إلى أن احتلها الصليبيون في العصور الوسطى، ولكن العثمانيين استعادوها حتى قسمت الجزيرة بين تركيا واليونان بعد الحرب العالمية الثانية، وأصبحت المدينة تابعة للقسم القبرصي التركي. ويعتمد اقتصاد المدينة على التجارة والسياحة وهناك بعض الصناعات الخفيفة لعل أهمها صناعة زيت الزيتون.

وفي المدينة عدد من المساجد، وفيها مسجد جامع عريق وفيها آثار وقلعة من العهود الإسلامية، ويربط المدينة بمدن الجزيرة خطوط سكك حديدية وطرق برية ويبلغ عدد سكانها حوالى ٩٠ ألف نسمة.

[٦٧٢] فامالي Famalé

مدينة هامة في أقصى جنوب غرب جمهورية النيجر، تقع على بعد

حوالى ٥٠ كم من الحدود الدولية مع جمهورية مالي، وعلى بعد حوالى ١٠٠ كم من الحدود مع جمهورية فولتا العليا. وتتصل المدينة بمدن النيجر الأخرى بطرق مواصلات برية عديدة. والمدينة تبعد عن العاصمة نيامي بحوالى ٢٠٠ كم وإلى الشمال الغربي منها.

وجدير بالذكر أن الإسلام قد انتشر في النيجر انتشاراً واسعاً منذ القرن الحادي عشر الميلادي (الخامس الهجري) عن طريق دولة المرابطين القوية في شمال إفريقيا حيث شهدت مدن النيجر ازدهاراً واسعاً.

والمدينة اليوم من المدن التجارية الهامة في النيجر وخاصة في منتجات القطن والحبوب والفول السوداني.

[٦٧٣] فايالارجو Faya Largeau

مدينة في وسط شمال تشاد في مقاطعة بوركو. دخلها الإسلام مع التجار العرب والبربر من مدن شمال إفريقيا ومنذ القرن الأول الهجري. وقد شهدت ازدهاراً كبيراً في العصور الوسطى إبان إمبراطورية كانم الإسلامية في وسط إفريقيا جنوب الصحراء، وكان فيها جالية ليبية نشطة حتى سنوات الاحتلال الفرنسي الذي استقلت عنه عام ١٣٨٠هـ / ١٩٦٠م.

والمدينة من المدن التجارية وخاصة في تجارة القطن والملح وفيها بعض الصناعات اليدوية.

[٦٧٤] فان: Van

مدينة معروفة في شمال القسم الآسيوي من تركيا، وهي عاصمة ولاية بنفس اسمها على الشاطئ الجنوبي الشرقي لبحيرة بنفس اسمها كذلك. تقع على بعد حوالى ٢٢٠ كم جنوب شرق مدينة إرزيرم (أرضروم) Erzerum، وتشتهر بعادة شعبية بالغة القدم وهي عادة الكتابة (النقش) على الأحجار . Cuneiform

ولم يتمكن المسلمون من فتح المدينة إلا بعد انتصار السلاجقة على الروم البيزنطيين في معركة ملاذكرد عام ٤٦٣هـ / ١٠٧١م. ويبلغ عدد سكانها حالياً حوالى ١٥٠ ألف نسمة يعملون في قطاعات الصناعة والتجارة.

[٦٧٥] فايز آباد Faizabad

مدينة كبيرة معروفة في أقصى شمال شرق أفغانستان على مقربة من الحدود الدولية مع جمهورية طاجيكستان، على مسافة حوالى ٤٠٠ كم شمال العاصمة كابول التي تتصل بها وبغيرها من مدن البلاد بطرق مواصلات برية طويلة. دخلها الإسلام في القرن الأول الهجري وانتشر فيها منذ بداية القرن الخامس الهجري (الحادي عشر الميلادي) إبان عهد الدولة الغزنوية في بلاد ما وراء النهر.

[٦٧٦] الفجيرة Fujairah

مدينة معروفة من مدن دولة الإمارات العربية المتحدة وعاصمة إمارة بنفس الاسم على خليج عمان، تبعد عن مدينة أبوظبي بحوالى ٣٠٠ كم على الطريق الساحلي الممتد بطول الساحل الإماراتي الموازي للخليج العربي.

ومدينة الفجيرة هي المدينة الإماراتية الكبرى الوحيدة التي تقع جنوب مضيق هرمز على عكس كافة عواصم الإمارات العربية الأخرى التي تقع داخل الخليج العربي.

وكان الإسلام قد انتشر في المنطقة منذ عهده المبكر حيث عاش السكان عصور ازدهار واستقرار إلى أن احتلتها بريطانيا في القرن التاسع عشر الميلادي ولكنها قاومت حتى نالت الاستقلال عام ١٣٩١هـ / ١٩٧١م.

والمدينة اليوم تتمتع بنشاط تجاري واضح، كما يعمل بعض سكانها بالصيد واستخراج المعادن.

وميناء المدينة يسهل بكفاءته كثيراً حركة الصادرات والواردات، ومطارها الكبير يربط المدينة بمدن العالم شرقه وغربه .

ومدينة الفجيرة فيها بعض الآثار الإسلامية التاريخية، حيث كانت نشطة إبان العصر الإسلامي واتخذت كمحطة اتصال بين الشرق والغرب تجارياً وحربياً، وأهم أثارها الباقية قلعة الفجيرة التي بنيت في القرن الثالث عشر الهجري (التاسع عشر الميلادي).

ويبلغ عدد سكان المدينة الآن حوالي ٤٠ ألف نسمة يعملون في عدد من الأنشطة الاقتصادية .

[٦٧٧] الفحيحى Alfohis

مدينة أردنية بالغة القدم تعلو فوق سطح البحر وتحيطها الجبال التي تكسوها الثلوج في الشتاء .

يرجع تاريخ أول من سكن فيها إلى عدة آلاف من السنين، ولكن الهكسوس الذين طردوا من مصر هم أشهر قدامى من سكن فيها (القرن ١٦ ق.م) بعد ذلك خضعت للحكم الفرعوني ثم الكنعاني فالإغريقي فالروماني. وقد بنى الرومان فيها قلعة حصينة تحميها وتحمي تجارتها المزدهرة وقد فتحت من قبل العرب عام ١٨هـ / ٦٣٨م (بعد فتح القدس)، وسرعان ما ارتقت إبان عصر الخلفاء الراشدين رضي الله عنهم وحكم بني أمية .

وفي العصور الوسطى احتلتها القوات الصليبية في نهاية القرن الحادي عشر الميلادي، ولكنها حررت في العهد الأيوبي. وسرعان ما شهدت ازدهاراً واضحاً في العصر المملوكي. كان آخر عهود ازدهارها في العصور الوسطى، وفي العصر الحديث تم تدمير المدينة أثناء الحرب العالمية الأولى بواسطة الأتراك العثمانيين .

أما اليوم فالمدينة تجمع ما بين القديم والحديث، فتاريخها وآثارها لا

زالت موجودة بصورة أو بأخرى، أما أحيائها الحديثة فهي أحياء بنيت على النمط الغربي .

ويبلغ عدد سكان المدينة حوالي عشرين ألف نسمة يعملون في بعض الصناعات والزراعة والسياحة والتجارة .

[٦٧٨] فرح Farah

مدينة في غرب أفغانستان على بعد حوالي ١٥٠ كم شرق الحدود الدولية مع إيران، وعلى مسافة حوالي ٦٥٠ كم جنوب غرب العاصمة كابول والتي تتصل بها وبغيرها من مدن البلاد بطرق مواصلات طويلة .
والمدينة تقع غرب هضبة إيران التي ترتفع أربعة آلاف قدم تقريباً فوق سطح البحر .

يعمل سكان المدينة في عدد من أوجه النشاط الاقتصادي وخاصة في إنتاج المنسوجات والحبوب والفحم وبعض الصناعات اليدوية .
وكان الإسلام قد دخل مدن أفغانستان في القرن الأول الهجري بعد انتصار العرب على الفرس في نهاوند، ولكن انتشاره الأكبر جاء في القرن الخامس الهجري (الحادي عشر الميلادي) على يد الدولة الغزنوية في بلاد ما وراء النهر .

[٦٧٩] فرغانة Fergana

مدينة في شرق جمهورية أوزبكستان في آسيا الوسطى، تقع على بعد حوالي ٣٠٠ كم شرق مدينة طشقند، وتتصل بها وبغيرها من مدن البلاد بطرق مواصلات برية ممتدة . دخلها الإسلام في القرن الأول الهجري (السابع الميلادي) على عهد الدولة الأموية، وشهدت عصور ازدهار ممتدة، وخاصة في عهد الدولة الخوارزمية، وبني فيها العديد من المساجد والقصور والأسواق نظراً لكونها من المدن التجارية العريقة في وسط الطريق بين الهند والشرق العربي وبلاد فارس .

وقد احتلها الروس في القرن التاسع عشر الميلادي (الثالث عشر الهجري) ثم ضمها الاتحاد السوفييتي لإمبراطوريته وحتى سقوطه عام ١٤١١هـ / ١٩٩٠م.

ويعيش في المدينة حالياً حوالي ٣٠٠ ألف نسمة تقريباً يعملون في العديد من أوجه النشاط الاقتصادي خاصة التجاري منها، فضلاً عن وجود بعض الصناعات.

[٦٨٠] الفرما El Farma

مدينة مصرية في أقصى شمال شرق دلتا النيل على مقربة من بحيرة تنيس يذكر العرب عنها أنها كانت مدينة السيدة هاجر أم النبي إسماعيل عليه السلام. كما يذكر العرب عنها كذلك أن أبوابها القديمة المشهورة، كانت الأبواب التي قال عنها النبي يعقوب (على نبينا محمد وعليه الصلاة والسلام) لبنيه في سورة يوسف: ﴿يا بني لا تدخلوا من باب واحد وادخلوا من أبواب متفرقة﴾ والله أعلم.

وقد دخلت المدينة الإسلام على يد عمرو بن العاص عام ١٩هـ / ٦٤٠م ولكنها تعرضت كثيراً لعدوان الروم البيزنطيين، وبنى فيها الخليفة العباسي المتوكل حصناً يطل على البحر ليحميها من تلك الهجمات وذلك عام ٢٣٩هـ / ٨٥٣م، وهي نفس السنة التي بنى فيها مدينة دمياط وحصن مدينة تنيس المجاورة. ومع ذلك ومع الاحتلال الصليبي لمناطق في الشام وفلسطين تعرضت الفرما للعدوان حتى نزل فيها الجنود الصليبيون عام ٥٤٥هـ / ١١٥١م، وأشعلوا فيها النيران ونهبوا سكانها.

وقد استقرت أحوال المدينة كثيراً في العهد المملوكي حيث عمرت وازدهرت وغدت واحدة من المدن التجارية الهامة بين الشرق والغرب.

[٦٨١] فري تاون Freetown

هي عاصمة جمهورية سيراليون في غرب إفريقيا، تطل على المحيط

الأطلنطي، وتبعد عن مدينة بو، بوسط البلاد، بحوالى ٢٠٠ كم وإلى الغرب منها، وتتصل بها وبغيرها من مدن سيراليون بطرق مواصلات برية عديدة، علاوة على المطار الجوي الذي يقع إلى الشمال منها.

والمدينة بنيت عام ١٢٠٦هـ / ١٧٩٢م، وكان الغرض منها أن يجعلها البريطانيون محمية للعبيد الذين تحرروا في الولايات المتحدة أثناء حرب الاستقلال الأمريكية (١٧٧٥ - ١٧٧٦).

والمعروف أن الإسلام قد دخل أراضي سيراليون عن طريق قوافل التجار من شمال أفريقيا في العصور الأولى، ثم انتشر فيها في عصر دولة المرابطين في المغرب ويعيش في المدينة اليوم حوالى نصف مليون مواطن ثلثهم مسلمون، بينما الآخرون لهم ديانات عديدة قديمة مختلفة.

وقد تعرضت البلاد للاحتلال البرتغالي ثم البريطاني، ويعمل سكان المدينة بالتجارة، وخاصة في منتجات الحبوب والكاكاو والبن والأرز والتمور والتوابل إلا أن متوسط دخل الفرد السنوي بها حوالى ٣٢٠ دولار.

[٦٨٢] فرنكادو Frankado

مدينة معروفة في شمال شرق جمهورية جيبوتي على البحر الأحمر، تبعد عن مدينة جيبوتي العاصمة بحوالى ٢٠٠ كم وإلى الشمال منها.

دخلها الإسلام في العصور المبكرة، وزاد انتشاره في القرن الثالث الهجري (العاشر الميلادي). وقد شهدت تلك المدينة مثلها في ذلك مثل معظم مدن شرق إفريقيا ازدهاراً واسعاً في العصور الإسلامية إلى أن احتلتها فرنسا عام ١٢٧٩هـ / ١٨٦٢م ذلك الاحتلال الذي استمر حتى بداية القرن العشرين الميلادي.

ويعيش سكان المدينة على عدد من الأنشطة الاقتصادية، وخاصة التجارية منها مثل تجارة الحبوب والغلل والسكر والموز.

[٦٨٣] فرونزي Frunze

مدينة كبرى وعاصمة جمهورية قرجيزيا في آسيا الوسطى، تقع على الحدود مع جمهورية كازاخستان، وعلى مسافة حوالي ٢٢٠ كم جنوب غرب مدينة ألما آتا عاصمة كازاخستان، وتتصل بها وبمدن كلا الجمهوريتين بطرق برية ممتدة.

وكان الإسلام قد دخل قرجيزيا في القرن الأول الهجري (السابع الميلادي) في عهد الدولة الأموية. وعاشت البلاد عصور ازدهار ممتدة إلى أن احتلتها القوات الروسية في القرن التاسع عشر وحتى عام ١٩٩٠م عندما استقلت قرجيزيا عن الاتحاد السوفيتي الذي تفكك.

[٦٨٤] فريدبور Faridpur

مدينة كبيرة في وسط بنجلاديش، تقع على مسافة ٨٠ كم غرب مدينة دكا العاصمة وتتصل بها وبغيرها من مدن البلاد بطرق مواصلات برية عديدة.

يعمل سكان المدينة في العديد من أوجه النشاط الاقتصادي وخاصة في إنتاج المنسوجات والحريير والصناعات الغذائية اليدوية والخفيفة. وكان الإسلام قد انتشر في مدن بنجلاديش بحلول القرن الخامس الهجري (الحادي عشر الميلادي) في عهد الدولة الغزنوية حيث لقي من أهلها قبولاً حسناً وأصبح الدين الرئيسي لهم.

[٦٨٥] فضا Fada

مدينة في شرق تشاد في مقاطعة إندي. تبعد عن حدود السودان حوالي ٢٠٠ كم وإلى الغرب منها. دخلها الإسلام عن طريق التجار العرب والبربر من شمال إفريقيا منذ القرن الأول الهجري. وقد شهدت تلك المدينة ازدهاراً كبيراً في العصور الوسطى إبان عهد إمبراطورية كانم الإسلامية وذلك لموقعها التجاري الهام. وكان بها عدد كبير من أفراد الجالية الليبية وحتى

سنوات الاحتلال الفرنسي، ولا زالت تربطها بليبيا علاقات تجارية وثقافية واجتماعية نشطة.

[٦٨٦] فيروز آباد Firuzabad

مدينة في جنوب غرب إيران جنوب مدينة شيراز بحوالى ٢٠٠ كم. وهي من المدن القديمة وقام بنائها الملك الساساني أردشير، وكان شكلها دائرياً إلى أن دخلها الإسلام في القرن الأول الهجري (السابع الميلادي) بعد انتصار العرب على الفرس في موقعة نهاوند.

وقد شهدت المدينة عصور ازدهار متتالية وخاصة في عصر الدولة العباسية ويعمل سكانها حالياً في عدد من الأنشطة الاقتصادية التي تكفي حاجاتهم الأولية.

[٦٨٧] فيروز آباد Ferozabad

مدينة هندية معروفة في منتصف شمال الهند، ترتبط بمدن الهند بمواصلات برية وحديدية عديدة.

وهي تبعد عن مدينة أجرا Agra بحوالى ٣٠ كم وإلى الشرق منها. وقد دخلها الإسلام في القرن الخامس الهجري (الحادي عشر الميلادي) على عهد الدولة الغزنوية ببلاد ما وراء النهر حيث شهدت عصور ازدهار متتالية ويعيش في المدينة حوالى ربع مليون نسمة يعملون في العديد من أوجه النشاط التجاري والصناعي.

[٦٨٨] الفيوم Faiyum (Elfaiyum-Fayoum)

مدينة مصرية عريقة عاصمة لمحافظة الفيوم بجنوب غرب القاهرة وعلى بعد حوالى ١٠٠ كم منها.

والمدينة وما حولها محاطة بأرض خصبة وكانت ولا تزال واحة كبرى غرب النيل. وتروى المدينة وأرضها بواسطة ترعة شقت من النيل وتقع بركة

قارون (وهي بحيرة مالحة) طولها حوالي ٥٠ كم شمال المدينة، وهي البحيرة التي سماها الأقدمون بحيرة موريس Lake Moeris. والمدينة تعد مركزاً تجارياً هاماً في مصر، وقد ارتبطت بشبكة السكك الحديدية عام ١٢٨٤هـ / ١٨٦٧م مما زاد كثيراً من عدد سكانها وتطورها واتساع العمران بها.

وقد دخل الإسلام الفيوم في العام التالي لفتح مصر، وقد وجد العرب فيها ثلاثمائة وستين قرية، ووصفوها بأنها أنفس بلاد الدنيا.

ويذكر عن مدينة الفيوم أن أول من عمرها النبي يوسف الصديق (على نبينا محمد وعليه الصلاة والسلام)، وذكر العرب أن معنى اسم المدينة هو: ألف يوم.

والمدينة فيها العديد من الآثار الإسلامية منها جامع الأمير سليمان أو ما يسميه الناس بالجامع المعلق نظراً لارتفاعه عن سطح شارع بحر يوسف، وقد بني عام ٩٦٦هـ / ١٥٦٠م وبناه الأمير سليمان بن حاتم في بداية العهد العثماني في مصر. وفي المدينة كذلك مسجد خوندا أصلباي ويسميه العامة بمسجد فايتباي بنته السيدة خوندا أصلباي زوجة السلطان المملوكي قايتباي عام ٩٠٥هـ / ١٤٩٩م وهو مسجد فسيح له أسوار عالية.

ويبلغ عدد سكان مدينة الفيوم حوالي ٢٠٠ ألف نسمة يعملون في عدد من الأنشطة الاقتصادية وخاصة التجارية منها.

[٦٨٩] القاهرة (El Qahira) Cairo

هي عاصمة جمهورية مصر العربية الواقعة على نهر النيل، وهي تعد أكبر مدن مصر وأكبر مدن إفريقيا والشرق الأوسط وواحدة من أكثر مدن العالم ازدحاماً بالسكان. وقد بنيت على ضفة النيل الشرقية وعلى بعد حوالي ٢٠ كم من رأس دلتا نهر النيل، وعلى بعد حوالي ٢٢٠ كم من الإسكندرية، وهي تقع إلى الغرب من جبل المقطم.

ومدينة القاهرة الحديثة مدينة عريقة تضم بين أحيائها آثار أربع مدن إسلامية قديمة هي الفسطاط التي بناها عمرو بن العاص عام ٢٠هـ / ٦٤١م

ثم العسكر التي بناها العباسيون بعد زوال الدولة الأموية عام ١٣٢ هـ / ٧٥٠ م
ثم القطائع التي بناها الأمير أحمد بن طولون عام ٢٥٦ هـ / ٨٧٠ م.

وتضم مدينة القاهرة الإسلامية العديد من المنشآت المعمارية والآثار
والمساجد والأسوار علاوة على الممرات والبوابات والقصور البالغة الروعة
والتي تركتها دول إسلامية عديدة متتابعة.

ولعل أشهر مساجد مصر مسجد عمرو بن العاص الذي بني عام ٢٠ هـ
/ ٦٤١ م، ومسجد أحمد بن طولون الذي بني عام ٢٥٦ هـ / ٨٧٠ م والجامع
الأزهر الشريف الذي بني عام ٣٥٩ هـ / ٩٦٩ م كذلك هناك مساجد عديدة
لبعض خلفاء الدولة الفاطمية (منها جامع الأقرم وجامع الحاكم) ومساجد
أخرى عديدة لسلطين دولة المماليك مثل مسجد السلطان قلاون والسلطان
برقوق والسلطان حسن والسلطان الغوري.

والمدينة فيها العديد من البوابات الإسلامية العريقة أهمها: باب
النصر، وباب الفتوح وباب زويلة، وهي تظهر فناً معمارياً أصيلاً.

وعندما دخل الفاطميون مصر بقيادة جوهر الصقلي شرعوا في بناء
مدينة القاهرة عام ٣٥٨ هـ / ٩٦٩ م، وكان موقعها محيطاً بمنطقة الأزهر
الشريف، وكان فيها قصر الخلافة والجامع الأزهر (وكان موقعه بجنوب
القصر) وتم الانتهاء من بنائه عام ٣٦١ هـ / ٩٧٢ م ومنذ عام ٣٧٨ هـ / ٩٨٨ م
تحول الأزهر الشريف ليصبح جامعة إسلامية كبرى، وقد أسماه جوهر
الصقلي جامع القاهرة، ولكن الخليفة الفاطمي العزيز بالله هو الذي سماه
بالأزهر تيمناً بالسيدة فاطمة الزهراء رضي الله عنها ابنة النبي محمد ﷺ.

وقد تتابع على حكم القاهرة بعد الفاطميين دول عديدة، هي دولة
الأيوبيين، ودولتا المماليك (البحرية والبرجية) ثم الدولة العثمانية، وجميع
هذه الدول اتخذت من مدينة القاهرة عاصمة لمصر، ومن قلعة صلاح الدين
الأيوبي (التي بنيت عام ٥٧٩ هـ / ١١٨٣ م) مقراً للحكم. ثم تلا ذلك عصر
أسرة محمد علي وكان الاحتلال البريطاني قد دخل سنة ١٨٨٢ م وجلا عنها
عام ١٣٧٥ هـ / ١٩٥٦ م.

ومدينة القاهرة الحديثة مدينة واسعة عامرة، ويسكنها حوالي ١٥ مليون نسمة يعملون في عدد كبير من أوجه النشاط الاقتصادي وخاصة الصناعي والتجاري والسياحي والمدينة فيها العديد من الجامعات والفنادق والحدائق والمباني الضخمة والمكتبات والشوارع الطويلة المتسعة.

ويربط القاهرة بمدن غرب النيل وخاصة مدينة الجيزة عدد من الكبارى ولعل أهمها وأشهرها كوبري إمامه (طوله ٤٢٥ متراً) وقد بني عام ١٣٠٨هـ / ١٨٩٠م وتمر عليه السيارات وقطارات السكك الحديدية المتجهه إلى صعيد مصر.

وبمدينة القاهرة مطاران مديان يربطانها بشتى بقاع العالم. وموقع المدينة يجعلها واحدة من أهم مدن العالم التجارية، فهي في وسط المسافة بين الشرق والغرب، وقد حافظت على مكانتها تلك على مدى تاريخها الطويل وهي علاوة على ذلك مدينة صناعية هامة وقد لعبت دوراً هاماً في الحرب العالمية الثانية وخاصة بالنسبة لعمليات الحلفاء ضد النازية في شمال إفريقيا والشرق الأوسط.

[٦٩٠] القدس Jerusalem

مدينة فلسطينية عريقة، تقع على بعد حوالي ٥٥ كم جنوب شرق يافا Jaffa وهي على أرض ترتفع حوالي كيلومتر فوق سطح البحر، فوق تلال بين البحر الميت والبحر المتوسط. وتسمى المدينة المقدسة أو مدينة السلام.

ولقد شهدت المدينة لأهميتها وثقافتها العديد من أنواع الحصار والاحتلال.

ومدينة القدس هي عاصمة فلسطين بالرغم من وجود بعض اليهود فيها، وقد بنيت أسوار عديدة حول المدينة على الرغم من وجود وديان عميقة بجوارها.

وقد حدث لها دمار متكرر من قبل الغزاة ولكن أهلها كانوا يعيدون

بناءها. وقد احتلتها قوات الجنرال اللنبي Allenby في نهاية عام ١٣٣٥ هـ / ١٩١٧ م.

والمدينة فيها العديد من الآثار منها قبر النبي داود، وجبل الزيتون وحائط المبكى، وقبل ذلك وبعده المسجد الأقصى المبارك. وخارج الأسوار اتسعت المدينة بعد الاحتلال البريطاني، وظهرت فيها بعض المباني التجارية ومنازل للسكن علاوة على إنشاء بعض الحدائق والمنتزهات، وقد دخلتها المياه المكررة قبل الحرب العالمية الثانية لخدمة سكانها.

وأهم الآثار الإسلامية في المدينة مسجد قبة الصخرة والمسجد الأقصى. والأول بناه الخليفة الأموي عبد الملك بن مروان على الصخرة التي ترتبط بقصة الإسراء والمعراج وانتهى من بنائه عام ٧٢ هـ / ٦٩١ م. أما المسجد الثاني، وهو المسجد الأقصى المبارك، فهو مسجد متسع ثماني الأضلاع، طول كل ضلع منه ٦٦ قدماً ونصف قطره الداخلي ١٥٢ قدماً، وطول القبة ٩٩ قدماً أما الصخرة المباركة فطولها ٥٦ قدماً تقريباً وعرضها ٤٢ قدماً تقريباً كذلك، وفي وسطها ثقب مستدير، يذكر أن النبي محمد ﷺ قد عرج منه إلى السماء في رحلة الإسراء والمعراج.

ويرى الزائر للمدينة جبل الزيتون في ضواحي المدينة وهو يطل عليها، ذلك الجبل الذي يذكر أن المسيح عيسى بن مريم (على نبينا محمد وعليه الصلاة والسلام) قد أحيا فيه رجلاً يسمى العاذر، بإذن الله القدير.

وفي القدس جبل ذكر العرب أن بداخله غار كالبيت، الداخل إليه ليلاً يجده مضيئاً وليس في سراج ولا طاقة.

وكان الإسلام قد دخل المدينة بواسطة خالد بن الوليد رضي الله عنه عام ١٦ هـ / ٦٣٦ م في خلافة عمر بن الخطاب رضي الله عنه، وكان يسكنها الرومان الذين كانوا قد احتلوها عام ٧٠ ميلادية وطردها منها اليهود ورحلوهم إلى بابل، أي منذ ١٩٥٠ سنة تقريباً من الآن، وهذا يعني أن اليهود عاشوا خارج المدينة أكثر مما عاشوا فيها، فكيف يطالبون بأي حق لهم فيها.

ولما دخلها العرب الفاتحون قاموا بتحسين المدينة، وكانت على

عهدهم ذات بوابات عدة، منها باب الحارة، وباب المغارية، وباب المحراب (الخليل) وباب الأسباط، وغيرها، ويربط بين تلك الأبواب سور ضخم قوي، وفيها قال الشاعر:

للقدر سور سما بالحسن رونقه أبوابه ستة فيها مغارية
أسباط ساهرة عامود ثالثها باب الخليل وداود مغاريه

ولقد بقيت المدينة في حوزة المسلمين حتى احتلتها القوات الصليبية عام ٤٩٢هـ/١٠٩٩م وأوقعت بالمسلمين الأبرياء مذبحه مروعة راح ضحيتها سبعون ألف مسلم. وقد تمكن صلاح الدين الأيوبي من تحرير المدينة عام ٥٨٣هـ/١١٨٧م وبقيت في حوزة المسلمين مرة أخرى حتى احتلتها بريطانيا عام ١٣٣٥هـ/١٩١٧م، وفي عام ١٣٦٧هـ/١٩٤٨م تمكن اليهود من بسط نفوذهم على القدس الغربية بمساعدة بريطانيا، وفي عام ١٣٨٦هـ/١٩٦٧م تمكنوا من احتلال مجمل أقسام المدينة بما في ذلك المسجد الأقصى، وكان ذلك نتيجة أخطاء قيادات عربية في ذلك الوقت.

وقد تعرض المسجد الأقصى المبارك الذي ورد ذكره في القرآن الكريم في أربعة سور (الإسراء - الأنبياء - المائدة - الأعراف) للحريق من قبل اليهود المتعصبين عام ١٣٨٩هـ/١٩٦٩م، ولا زالت المخاطر محدقة بالمسجد وفي المدينة مع تصاعد المطامع اليهودية في الوقت الحالي. ولكن لا يخالجننا الشك أفي ن المدينة والمسجد سيعودان للمسلمين بعون من الله تعالى.

[٦٩١] قرطاج Carthage

مدينة تونسية عريقة. تقع شمال شرق مدينة تونس العاصمة، بها بقايا آثار مدينة قرطاج القديمة التي دمرها الرومان عام ١٤٦ق.م.

وتقع المدينة في شبه جزيرة ممتدة في داخل البحر المتوسط، وكان قد أسسها الفينيقيون Phoenicians عام ٨٥٠ق.م.

وكانت تعد مركزاً هاماً لمستعمرة تجارية ثرية بالغة القوة في العصر

البيزنطي حتى أنها هددت في وقت من الأوقات مركز روما كعاصمة لدولة الروم الغربيين وذلك في حروب عرفت باسم حروب البونيك Punic Wars، وفي نهاية تلك الحروب تمكن الرومان منها حيث دمرها الإمبراطور الروماني بوبليس كورنيليس Publius Cornelius عام ١٤٦ ق.م بعد حصار دام عامين. وقد أسس الرومان فيما بعد مدينة بنفس الاسم ولكن تحت سلطتهم واستعمارهم وخاصة في زمن القياصرة.

وقد دخل الإسلام المدينة بعد بعثات استطلاعية عام ٤٥هـ/٦٦٦م، وفي نهاية القرن الأول الهجري انتشر فيها الإسلام وقد حافظت على مركزها التجاري طوال حقبة طويلة متصلة شهدت خلالها ازدهاراً واسعاً.

وفي العصور الوسطى طمع فيها الفرنسيون فغزاها الملك لويس التاسع الذي كان قد هزم وأسر في المنصورة في مصر، حيث نزلت قواته في المدينة عام ٦٦٨هـ/١٢٧٠م وقاومه الشعب التونسي إلى أن أنزل الله تعالى عقابه بجنده فنشر الوباء بينهم، ومات لويس الملك نفسه بالطاعون فأثر جنوده النجاة، وانسحبوا وفي ذلك قال الشاعر:

أفرنسيس تونس أخت مصر فتأهب لما إليه المصير
لك فيها لقمان قبر وطواشيك منكر ونكير

[٦٩٢] قزوین Kazvin

مدينة إيرانية مشهورة، تقع بالقرب من بحر قزوين، فتحها العرب الذين تجمعوا في مدينة الكوفة بعد بنائها عام ١٧هـ/٦٣٧م، وكان ذلك الفتح على يد البراء بن عازب، الذي تمكن من الاستيلاء على حصن المدينة ويسمى حصن أبهر، وبحلول القرن الثامن الهجري (الثامن الميلادي) أصبحت المدينة تعج بالمساجد لكثرة سكانها المسلمين، واتخذها مردوايغ بن زيار حاضرة لفارس التابعة للعباسيين.

والمدينة فيها مساجد أثرية من العصر السلجوقي مثل مسجد الجمعة الذي بني عام ٥٠٩هـ/١١١٥م، وفيها مدرسة من العصر السلجوقي كذلك،

هي مدرسة حيضرية التي بنيت في القرن السادس الهجري (الثامن عشر الميلادي) وهي مزخرفة باتقان. وتحوي المدينة كذلك مسجد قزوين الجامع .

وخارج المدينة هناك جبل سماه المسلمون جبل الترو، وهو جبل مرتفع لا تخلو قمته من الثلج طول العام، وقد بنى المسلمون مسجداً فيه يتبرك الناس به .

وقد تعرضت المدينة لتدمير المغول عام ٦١٦هـ/١٢١٩م الذين قتلوا أربعين ألفاً من سكانها. ويبلغ عدد سكان المدينة حالياً حوالي ربع مليون نسمة تقريباً.

[٦٩٣] القصير (Kosseir (Cosseir)

مدينة مصرية معروفة في محافظة البحر الأحمر، بها ميناء تجاري نشط، والعديد من المزارات السياحية الجيدة، وشواطئ ممتدة هادئة. ومنطقة المدينة غنية بخامات الفوسفات الذي يستخدم في الصناعة المحلية والتصدير على حد سواء، كذلك يكثر فيها خامات الحديد الذي يتزايد حجم ما يكشف منها باستمرار.

والمدينة التي تبعد عن مدينة القاهرة بحوالي سبعمائة كيلومتر، يربطها بها وبمدن الصعيد طرق برية جيدة (عبر طريق السويس، أو طريق قنا - البحر الأحمر).

وتنشط السياحة في المدينة على مدى فترات العام وتزدهر التجارة بها لوجود ميناء بحري تجاري نشط.

[٦٩٤] القطيف (El Khatif)

مدينة سعودية حصينة بمحافظة الأحساء El Hasa على الخليج العربي. تبعد عن مدينة الرياض بحوالي ٣٠٠ كم وإلى الشرق منها، وتتصل بها وبغيرها من المدن بطرق مواصلات جيدة ممتدة.

والمدينة فيها العديد من الحدائق والبساتين ولها مدخلان رئيسيان الأول جنوبي والثاني يقع من جهة مدينة عنك، ويبلغ عدد الحدائق فيها ستة عشر حديقة، أما إجمالي المساحات المزروعة فيبلغ ثلاثمائة ألف متر مربع. يبلغ عدد سكان المدينة حوالي ستين ألف نسمة تقريباً يعملون في عدد من الأنشطة الإقتصادية وخاصة التجارية منها.

[٦٩٥] قليوب Qalyub

مدينة مصرية من مدن وادي النيل، تقع على بعد حوالي ٣٠ كم من مدينة القاهرة وإلى الشمال منها، وتتصل بها بطرق مواصلات برية وحديدية جيدة.

والمدينة من المدن الصناعية والزراعية التي تحيطها البساتين والحقول الخضراء، وذكر عنها أنها في القرن الثامن الهجري (الرابع عشر الميلادي) كان فيها ألف وسبعمائة بستان، وكان فيها أسواق وفنادق وحمامات ومعاصر زيت ومساجد عديدة، وكثير من منتجاتها الزراعية تباع في مدينة القاهرة. وفي المدينة مصانع للغزل والنسيج والزجاج ويبلغ عدد سكانها حالياً حوالي مائة ألف نسمة تقريباً.

[٦٩٦] قنا Qena (Keneh)

مدينة مصرية هامة في صعيد مصر على نهر النيل، دخلها الإسلام عام ٢٠هـ / ٦٤٠م، بواسطة عمرو بن العاص رضي الله عنه، حيث عاشت عصوراً ممتدة من الاستقرار، وهاجرت إليها القبائل العربية من الجزيرة العربية.

وقد كانت المدينة حتى القرن الثامن الهجري من المدن الكبرى في صعيد مصر وكانت مبانيها عالية وفيها حمامات ومارستان ومساجد عديدة. وأشهر من دفن في المدينة الإمام الجليل عبد الرحيم القنائي رضي الله عنه وذلك عام ٥٩٢هـ / ١١٩٦م، وهو الإمام الكبير الذي كان قد ولد بالمغرب عام ٥٢١هـ / ١١٢٧م.

ويعمل سكان المدينة (التي تعتبر عاصمة محافظة قنا) في عدد من أوجه النشاط الاقتصادي وخاصة التجارية منها. ويبلغ عددهم حوالى ٣٠٠ ألف نسمة تقريباً.

[٦٩٧] القناطر (Barrage) Al Qanater

مدينة مصرية تقع شمال شرق القاهرة بحوالى ٢٥ كم، سميت بهذا الاسم نظراً لوجود قناطر محمد علي فيها، والتي يعود تاريخ بنائها لعام ١٢٤٩ هـ / ١٨٣٥ م، حيث يتفرع نهر النيل بعدها إلى فرعي دمياط (إلى الشمال الشرقي) ورشيد (إلى الشمال الغربي). وتلك القناطر تغذي أغلب أراضي الدلتا بمياه الزراعة والري ولسد حاجات السكان من الزراعة والصناعة، ولقد بني كبري القناطر الخيرية لعبور قطارات السكك الحديدية عام ١٣٢٤ هـ / ١٩٠٧ م، مما زاد من النشاط التجاري للمدينة ولكافة مدن الدلتا، ويبلغ طول هذا الكبري حوالى ٥٩٠ متراً.

ويبلغ عدد سكان المدينة حوالى ١٠٠ ألف نسمة يعملون في عدد من أوجه النشاط الاقتصادي وخاصة التجاري والخدمات منه. ومدينة القناطر من أشهر مدن النزهة والاستجمام قرباً إلى القاهرة لاتساع حدائقها ومتنزهاتها ومناظرها الخلابة على النيل.

[٦٩٨] قنسطنطينه (قسنطينة) Constantine

مدينة جزائرية عريقة في شرق الجزائر فوق مرتفعات صخرية يصل ارتفاعها إلى كيلومتر فوق سطح البحر، وهي عاصمة ولاية بنفس الاسم وتشتهر بصناعة العلود.

وفي المدينة قلعة ضخمة عالية، تحيطها المزارع والبساتين وهي على ثلاثة أنهر صالحة للملاحة تنبع من عيون أشقار، وكانت في الماضي الغابر عاصمة إقليم نوميديا وكانت تسمى قرطه، دخلها الإسلام في القرن الأول الهجري، وعاشت ازدهاراً واسعاً خاصة في عهد دولة بني حماد في المغرب

الأوسط والذين بنوا فيها الجامع الكبير عام ٤٣٠هـ / ١٠٣٨م.

وقد سقطت المدينة تحت الاحتلال الفرنسي في القرن التاسع عشر وشهدت انتفاضات شعبية ضد جنود الاحتلال وخاصة في عهد الجنرال لاکوست ويعيش في المدينة حالياً حوالي ٢ مليون نسمة يعملون في عدد وافر من مجالات العمل الاقتصادي.

[٦٩٩] القنطرة El Kantara

مدينة مصرية في منتصف قناة السويس (شرق وغرب)، في المنطقة التي تمكنت القوات البريطانية من هزيمة الجيش التركي عام ١٩١٥م (في الحرب العالمية الأولى).

والمدينة واحدة من أهم مدن منطقة غرب سيناء ووسط قناة السويس ويعود تاريخ المدينة إلى فترة افتتاح قناة السويس عام ١٢٨٦هـ / ١٨٦٩م.

ويصل عدد سكانها الآن إلى حوالي ٤٠ ألف نسمة يعملون في التجارة والسياحة بحكم موقع المدينة، ووجود العديد من المدن والمواقع الهامة حولها.

[٧٠٠] القنيطرة Kenitra

مدينة مغربية معروفة تقع على نهر سبو بجوار مدينة الرباط وإلى الشمال منها، وتبعد عن مدينة مكناس بحوالي ١٠٠ كم، وتتصل بها وبغيرها من مدن البلاد بطرق مواصلات برية وحديدية طويلة ممتدة.

وقد عاشت هذه المدينة عصور ازدهار إسلامية متلاحقة، ويعمل سكانها حالياً في عدد من الأنشطة الاقتصادية وخاصة تجارة الحبوب والفاكهة والزيتون، علاوة على وجود عدد من الصناعات اليدوية والخفيفة مثل الصناعات الجلدية والسجاد.

ويبلغ عددهم حوالي ٣٠٠ ألف نسمة.

[٧٠١] القنيطرة Alkonaitra

مدينة سورية عريقة في أقصى جنوب غرب سوريا، تقع على مسافة قريبة من الحدود مع لبنان، ومن الحدود مع فلسطين (حوالي ٣٠ كم من كليهما) وإلى الشرق منهما، وتبعد عن مدينة دمشق العاصمة بحوالي ٨٠ كم وإلى الجنوب الغربي منها، وتتصل بها وبغيرها من مدن البلاد بطرق مواصلات برية ممتدة.

والمدينة تقع جنوب جبل الشيخ (الذي يبلغ ارتفاعه حوالي ٢٨٠٠ قدم فوق سطح البحر) وعلى مقربة كذلك من نهري الأعوج ونهر الأردن الشمالي.

ويعمل سكان المدينة حالياً في عدد من الأنشطة الاقتصادية وخاصة التجارية منها.

[٧٠٢] قوت العمارة Kut-el-Amara

مدينة عراقية وعاصمة محافظة بنفس الاسم على نهر الفرات، تقع على بعد حوالي ٥٠٠ كم من البصرة. وفي عام ١٣٣٣هـ / ١٩١٥م تم محاصرة الجنرال تونهند Gn. Townhend بواسطة الجيش التركي وتم استسلامه بعد ١٤٣ يوماً مع تسعة آلاف رجل من قواته. ولقد فقدت القوات البريطانية عشرين ألف رجل من أجل احتلال المدينة فيما بعد بواسطة الجنرال مود Gn. Moude عام ١٣٣٥هـ / ١٩١٧م.

وقد أخذت المدينة شهرتها في العصر الحديث بعد تلك المعارك. ويصل عدد سكان المدينة إلى حوالي ستين ألف نسمة تقريباً يعملون في عدة مجالات اقتصادية أهمها تجارة الغلال.

[٧٠٣] قوص Qûs

مدينة مصرية تاريخية عريقة في صعيد مصر بمحافظة قنا، عرفت باسم

العالية وهي تقع شرق النيل، وقد شهدت ازدهار الدول الفرعونية القديمة. واستمرت على هذا الازدهار حتى دخل مصر الإغريق ثم الرومان فأخذ الازدهار يتلاشى، ثم دخلها الإسلام على عهد عمرو بن العاص رضي الله عنه، وبنيت فيها المساجد والدور.

والمدينة فيها العديد من البساتين والأسواق وقد استفادت أرضها كثيراً من بناء السد العالي، كما استفاد أهلها من موقعها على الطريق المتجه للبحر الأحمر وقال عن قوص الشاعر كمال الدين جعفر الادفوي (وهو من شعراء العصور الوسطى):

إنزل بقوص فإنما
واشرب مياها قد أتت
رقت وراقت فأحسها
وانشقت شذا عرف الريا
هي منزل الفطن الحكيم
من طيب جنات النعيم
يا صاح في الليل البهيم
حسن يفوح مع لطف النسيم

Qum (Kum) قوم [٧٠٤]

مدينة إيرانية وعاصمة ولاية صغيرة بنفس الاسم إلى الجنوب من مدينة طهران العاصمة، وهي أهم المدن المقدسة للشيعة في إيران، وفيها العديد من المساجد، وخاصة تلك المساجد الأثرية التي بنيت في العهد المغولي الإسلامي والتي شيدت على هيئة أبراج عالية مغطاة بالفسيفساء. وفيها كذلك قبر وضريح فاطمة أخت الإمام علي الرضا.

وكان الإسلام قد دخل المدينة في العصر الأول عن طريق الصحابي الجليل أبو موسى الأشعري، وقد اتسعت المدينة عبر العصور حتى أصبح عدد سكانها يصل إلى حوالي ٣٠٠ ألف نسمة تقريباً.

Konia (Konya) قونية [٧٠٥]

مدينة تركية عريقة في وسط غرب تركيا، كانت العاصمة الثانية لدولة سلاجقة آسيا الصغرى من عام ٤٧٤هـ / ١٠٨١م وحتى عام ١٣٠٢م وذلك

بعد أن كانت مدينة نيقية البيزنطية والتي كانت قد سقطت في يد السلاجقة بعد معركة ملازجرد عام ٤٦٣هـ / ١٠٧١م.

ولم ينس الروم هذه الهزيمة، ولهذا نراهم يساعدون الصليبيين عام ٤٩٠هـ / ١٠٩٧م من احتلال نيقية وتمكنوا بعد ذلك من احتلال قونية نفسها في نفس العام. ولقد بقيت تلك المدينة تحت الاحتلال الصليبي حتى عام ٦٥٩هـ / ١٢٦١م عندما عادت للمسلمين، واحتفظ بها العثمانيون كواحدة من أهم المدن الإسلامية التاريخية العريقة في تركيا.

ولقد شهدت مدينة قونية تلك المعركة الكبرى بين جيش محمد علي والجيش التركي عام ١٢٤٨هـ / ١٨٣٤م والتي انتصرت فيها جيوش محمد علي التي كانت تستهدف توحيد مصر والشام في دولة واحدة.

وجدير بالذكر أن المغول كانوا قد دمروا جانباً من تلك المدينة إبان دخولهم الدموي آسيا الصغرى.

والمدينة فيها الكثير من الآثار الإسلامية العريقة منها مسجد علاء الدين قيقباد المسقف والذي بني عام ٥١٠هـ / ١١١٦م وفيها مدرسة صيرجالي الإسلامية التي بنيت عام ٦٤٠هـ / ١٢٤٢م، ومدرسة إينجه منارلي الإسلامية التي بنيت عام ٦٥٦هـ / ١٢٥٨م (وهي مدرسة واسعة فيها مسجد له منارة عالية ومبان واسعة للدراسة وقد زينت بوابتها بآيات الذكر الحكيم).

وهناك كذلك مدرسة سلجوقية أخرى هي مدرسة قره طاي ذات القبّة الفخمة العالية.

ولا يزال السجاد الذي كان موجوداً في مسجد علاء الدين في المدينة موجوداً حتى الآن، ولكنه نقل إلى متحف الفنون التركية والإسلامية في مدينة إسطنبول.

ويبلغ عدد سكان المدينة حالياً حوالى نصف مليون نسمة يعملون في صناعة المنسوجات والحريز والمصنوعات الصدفية والسجاد والجلود.

[٧٠٦] القيروان (Kairouan) Kairouan

مدينة إسلامية تاريخية عريقة بناها عقبة بن نافع الفهري عام ٥٠هـ / ٦٧٠م. وكان الغرض من بنائها استخدامها كقاعدة قوية تساعد على استقرار أحوال المسلمين في شمال أفريقيا. ولا شك أن بناءها ساعد كثيراً على نشر الإسلام في المغرب وتوطيد أركانه.

ولقد استمر بناء المدينة خمسة أعوام، وبذل البناة جهوداً خاصة لزيادة تحصينها من الشمال لحمايتها من هجمات الروم البيزنطيين. وفي عام ٥١هـ / ٦٧١م تم بناء مسجد القيروان الجامع ليكون المسجد الرئيسي فيها (مسجد سيدي عقبة)، وهو بذلك أول مسجد جامع يبنى بالمغرب والثاني في أفريقيا بعد مسجد عمرو بن العاص بالفسطاط في مصر. ولقد ضم مسجد القيروان معهداً إسلامياً كبيراً سمي بيت الحكمة ليدرس فيه المسلمون العلوم والمعارف التي تعينهم على تطوير مجتمعاتهم الإسلامية والنهوض بها.

وفي عام ١٤٤هـ / ٧٦١م أحاط العباسيون المدينة بسور من الطوب اللبن، وبمرور الزمن استبدل السور بسور آخر من الحجارة.

وقد شهدت المدينة عصور ازدهار متتالية، وكانت مركزاً حضارياً هاماً من مراكز الحضارة الإسلامية.

ويعيش في المدينة حالياً حوالى ربع مليون نسمة يعملون في عدد واسع من الأنشطة الاقتصادية وخاصة التجارية والسياحية علاوة على بعض الصناعات اليدوية والخفيفة.

[٧٠٧] قيسرية Caesarea

مدينة وميناء فلسطيني معروف تقع جنوب مدينة حيفا على البحر المتوسط. وقد بنيت المدينة (وهكذا يدل اسمها) لتخليد ذكرى القيصر أغسطس بواسطة هيرود العظيم، ولا تزال بعض آثارها القديمة قائمة حتى اليوم.

وجدير بالذكر أن اسم المدينة الحديث يكتب بالإنكليزية هكذا: Kaisarieh ولكن لا يزال اسمها اللاتيني هو المعروف في شتى الأدبيات غير العربية.

وكان الإسلام قد دخل المدينة عام ١٦هـ / ٦٣٦م بقيادة عمرو بن العاص بعد فتح القدس مباشرة، وذلك بعد حصار لم يطل، وقد عاشت المدينة عصور ازدهار واستقرار في ظلال الحكم الإسلامي حتى احتلتها القوات الصليبية في نهاية القرن الحادي عشر الميلادي (الخامس الهجري) ولكن المماليك حرروها عام ٦٦٣هـ / ١٢٦٥م في عهد السلطان الظاهر بيبرس.

ويعمل سكان المدينة حالياً في عدد من الأنشطة الاقتصادية وخاصة التجارية منها.

[٧٠٨] قيسرية (Caesarea (Kaisarieh)

مدينة كبرى في وسط تركيا الآسيوية تقع في هضبة الأناضول على بعد حوالي ٣٠٠كم وإلى الشرق من مدينة أنقره التي تتصل بها وبغيرها من مدن البلاد بطرق مواصلات برية وحديدية عديدة، وموقع المدينة يجعلها واحدة من المدن السياحية المعروفة في تركيا.

ولقد كانت المدينة في الماضي الغابر مقراً لملوك كابودتشا Capodocia وهي اليوم مدينة تجارية نشطة.

ويبلغ عدد سكانها حوالي ستمائة ألف نسمة تقريباً.

[٧٠٩] كابالا (Kabala)

مدينة معروفة في شمال جمهورية سيراليون جنوب الحدود الدولية مع غينيا بحوالي ٥٠كم. وتقع إلى الشمال الشرقي من العاصمة فريتاون التي تبعد عنها بحوالي ٣٠٠كم، وتتصل بها وبغيرها من مدن البلاد بطرق مواصلات برية عديدة.

وقد دخل الإسلام أراضي سيراليون عن طريق قوافل التجار من شمال أفريقيا في العصور الأولى، ثم انتشر فيها في عصر دولة المرابطين بالمغرب ودولتي مالي وكانم بغرب أفريقيا.

وتتمتع المدينة بمستوى تجاري جيد في سيراليون وخاصة في إنتاج الحبوب والكاكاو والبن والأرز والتمور والتوابل.

[٧١٠] كاب كوست Cape Coast

مدينة في منتصف جنوب غانا تطل على ساحل خليج غينيا بغرب أفريقيا.

تبعد عن العاصمة أكرا بحوالى ١٥٠ كم وإلى الغرب منها، وتتصل بها وبغيرها من مدن البلاد بطرق مواصلات برية عديدة.

وجدير بالذكر أن الإسلام قد دخل المنطقة في العصور الأولى مع قوافل التجار، ولكنه انتشر فيها منذ القرن الثالث عشر الميلادي (السابع الهجري) عن طريق إمبراطورية مالي الإسلامية الكبرى بغرب أفريقيا.

والمدينة من المدن المزدهرة تجارياً، وخاصة في إنتاج البن والكاكاو وفيها بعض الصناعات الخفيفة، ويبلغ عدد سكانها حوالى ١٠٠ ألف نسمة تقريباً.

[٧١١] كابول Kabul

هي عاصمة أفغانستان، وعاصمة ولاية بنفس الاسم على نهر كابول كذلك.

تقع على مكان مرتفع كيلومترين فوق سطح البحر، وتبعد عن مدينة نيودلهي الهندية بحوالى ١٢٠٠ كم وإلى شمالها الغربي. وعلى مسافة حوالى ١٠٠ كم غرب الحدود مع باكستان، وتتصل بمدن أفغانستان بطرق مواصلات برية طويلة، وفيها مطار دولي هام.

والجزء القديم من المدينة له بيوت بنيت من الأحجار الطينية، ولكن المدينة أخذت في التمدن منذ الحرب العالمية الأولى، وأنشأت فيها جامعة كبيرة عام ١٣٥١هـ / ١٩٣٢م وأكاديمية عسكرية بنفس العام. ولقد احتلت المدينة من قبل القوات البريطانية عام ١٢٥٤هـ / ١٨٣٩م، ثم مرة أخرى عام ١٢٥٧هـ / ١٨٤٢م، ومرة ثالثة عام ١٢٩٧هـ / ١٨٧٩م.

ولقد دخل الإسلام المدينة في القرن الأول الهجري، وساعدت على ظهور الدعوة العباسية ونشرها في خراسان وفارس، ولقد شهدت بداية ازدهارها العظيم في عهد الأمير سبكتكين أقوى أمراء الدولة الغزنوية ببلاد ما وراء النهر (٣٦٦هـ / ٣٨٧م).

والمدينة تحوي العديد من الآثار الإسلامية والمساجد والقصور والقلاع والمدارس، واستمر ازدهارها حتى بداية عصر الاستعمار الاستيطاني الأوروبي ونفوذه على العالم الإسلامي منذ بداية القرن الثامن عشر الميلادي.

وفي العصر الحديث شهدت المدينة الانقلاب العسكري الشيوعي ضد الحكم الملكي، وتدخل الاتحاد السوفييتي في شؤون أفغانستان الداخلية عسكرياً وسياسياً وحتى عام ١٤١٠هـ / ١٩٨٩م عندما انسحبت القوات السوفييتية من هناك، فبدأت الحرب الأهلية المدمرة. ويصل متوسط دخل الفرد السنوي في أفغانستان حوالى ٢٢٠ دولار (وفق تقدير عام ١٩٨٨) وهو من أدنى دخل في بلدان العالم الإسلامي.

ويصل عدد سكان المدينة حالياً حوالى ١,٢ مليون نسمة يعملون في التجارة والخدمات وفي بعض الصناعات اليدوية والخفيفة.

[٧١٢] كاجان Kagan

مدينة في جنوب غرب جمهورية أوزبكستان على مسافة ٢٠٠ كم غرب مدينة طشقند، وعلى بعد نحو من ٤٠ كم شرق مدينة بخارى، وتتصل بهما وبغيرهما من مدن البلاد بطرق مواصلات برية وحديدية ممتدة.

دخلها الإسلام في القرن الأول الهجري (السابع الميلادي) في عهد

الدولة الأموية وشهدت عصور ازدهار ممتدة خاصة في عهد الدولة السامانية. وفي العصر الحديث احتلها الروس القياصرة في القرن التاسع عشر الميلادي (الثالث عشر الهجري) ثم ضمها الاتحاد السوفييتي إلى إمبراطوريته بعد الثورة الشيوعية إلى أن تفكك عام ١٤١٠هـ / ١٩٩٠. واستقلت عنه جمهورية أوزبكستان كدولة كاملة السيادة.

[٧١٣] كادونا Kaduna

مدينة كبرى في شمال وسط نيجيريا تبعد عن مدينة زاريا بحوالي ١٠٠ كم وتقع إلى الجنوب منها، وتتصل بها وبغيرها من مدن نيجيريا بطرق مواصلات برية وحديدية عديدة.

والمعروف أن الإسلام كان قد دخل مناطق نيجيريا منذ القرن الثاني عشر الميلادي (السادس الهجري) مع قوافل التجار من شمال أفريقيا ودولتي مالي وسنغاي الإسلاميتين بغرب إفريقيا وانتشر فيها حتى أصبح الديانة الأولى هناك.

ويعمل سكان المدينة بالتجارة والصناعة وخاصة في منتجات الزيوت والكاكاو والصناعات الغذائية والمنسوجات وغيرها ويبلغ عددهم حوالي ٣٠٠ ألف نسمة.

[٧١٤] كادي Kadié

مدينة هامة في أقصى شمال غرب جمهورية غينيا بغرب أفريقيا، تقع على الحدود مع جمهورية غينيا بيساو، وإلى الشرق منها، وتبعد عن العاصمة كوناكري بحوالي ٥٠٠ كم وإلى الشمال منها.

وقد دخلها الإسلام في القرن الثالث عشر الميلادي (السابع الهجري) عن طريق إمبراطورية مالي الإسلامية الكبرى بغرب إفريقيا وانتشر فيها حتى احتلتها فرنسا في منتصف القرن التاسع عشر الميلادي.

وتعتبر المدينة من المدن التجارية وخاصة في إنتاج الموز والأناس والحبوب والبوكسيت .

[٧١٥] كارجيل Kargil

مدينة في وسط إقليم كشمير، تبعد عن مدينة سرينجار بحوالى ١٥٠ كم وإلى الشمال الشرقي منها، وهي من مدن التلال العالية التي تغطي شمال الإقليم من شرقه إلى غربه، وقد دخلها الإسلام في القرن الخامس الهجري (الحادي عشر الميلادي) على يد محمود الغزنوي صاحب الدولة الغزنوية الإسلامية القوية في أفغانستان وبلاد ما وراء النهر الواسعة .

ويعمل سكان المدينة في العديد من أوجه النشاط التجاري والصناعي وخاصة في إنتاج المنسوجات القطنية والحريية والآلات الخفيفة والحري والتوابل وغيرها .

[٧١٦] كاراجاندا Karaganda

مدينة كبرى في وسط جمهورية كازاخستان بوسط آسيا، تبعد عن مدينة ألما آتا العاصمة بحوالى ٨٠٠ كم وإلى الشمال الغربي منها، وتتصل بها وبغيرها من مدن البلاد بطرق مواصلات برية وحديدية طويلة وجيدة، وفيها مطار دولي يقع إلى الشرق منها .

وقد دخل الإسلام البلاد الكازاخستانية في القرن الأول الهجري (السابع الميلادي) وشهدت عصور ازدهار واستقرار ممتدة إلى أن احتلها الروس القيصرية في القرن التاسع عشر الميلادي (الثالث عشر الهجري)، ثم احتلت القوات السوفييتية المدينة عام ١٣٤٤هـ / ١٩٢٥م، واستمر ذلك الاحتلال حتى تفكك الاتحاد السوفييتي عام ١٤١٠هـ / ١٩٩٠م، واستقلت عنه كازاخستان كجمهورية كاملة السيادة .

[٧١٧] كاراماي Karamai

مدينة هامة في شمال غرب إقليم تركستان الصينية، تبعد عن مدينة

أورومكي بحوالى ٤٠٠ كم، وتتصل بها وبغيرها من مدن الإقليم بطرق مواصلات برية وحديدية عديدة.

وقد دخل الإسلام المدينة منذ القرن الأول الهجري وانتشر فيها حتى أصبح الديانة الأولى هناك.

وتشتهر المدينة بصناعات المنسوجات الحريرية والقطنية والسجاد.

[٧١٨] كارس Kars

مدينة في شمال شرق تركيا الآسيوية على مقربة من حدود تركيا مع أرمينيا، لم يتمكن المسلمون من فتحها إلا بعد انتصار السلاجقة في معركة ملاذجرد على الروم البيزنطيين عام ٤٦٣هـ / ١٠٧١م، على الرغم من الهجمات المستمرة التي شنت لفتحها خاصة في العصر العباسي الأول.

ولقد استولى الروس على المدينة عام ١٢٩٥هـ / ١٨٧٧م واستمر احتلالهم لها حتى الحرب العالمية الأولى.

ويبلغ عدد سكان المدينة حوالى نصف مليون نسمة يعملون في عدد من أوجه النشاط الاقتصادي وخاصة التجاري والصناعي منها.

[٧١٩] كارونجا Karonga

مدينة هامة في شمال جمهورية الملاوي بجنوب شرق إفريقيا التي يشكل المسلمون فيها حوالى خمس السكان، ويعملون في صناعات المنسوجات والسكر والأسمنت وإنتاج الشاي والبن والدخان والمطاط بالإضافة إلى صيد الأسماك.

والمدينة هي أكبر مدن الشمال وتقع على بحيرة الملاوي، وتبعد عن العاصمة ليلونجي بحوالى ٥٠٠ كم وإلى أقصى الشمال منها.

[٧٢٠] كازيرون Kazerun

مدينة في جنوب إيران، تقع على بعد حوالى ١٠٠ كم غرب مدينة

شيراز وتتصل بها وبغيرها من مدن البلاد بطرق مواصلات برية طويلة.

والمدينة تقع أسفل المنحدرات الجنوبية لهضبة إيران في السهل الجنوبي الساحلي الموازي للخليج العربي، وقد دخلها الإسلام في القرن الأول الهجري (السابع الميلادي) بعد انتصارات العرب على الفرس في موقعتي نهاوند والقادسية حيث عاشت المدينة عصوراً مزدهرة ممتدة وخاصة إبان عهد الدولة العباسية ودولة بني بويه.

ويعمل سكان المدينة في عدد من مجالات النشاط الاقتصادي وخاصة في قطاع المنسوجات، ويبلغ عددهم حوالي ١٠٠ ألف نسمة تقريباً.

[٧٢١] كاسبا Kasba

مدينة معروفة في شرق بنجلاديش على الحدود مع جمهورية بورما، تبعد عن مدينة دكا العاصمة بحوالي ١٠٠ كم وإلى الشرق منها، وتتصل بها وبغيرها من مدن البلاد بطرق مواصلات برية وحديدية ممتدة.

ويعمل سكان مدينة كاسبا في العديد من أوجه النشاط التجاري والصناعي، وخاصة في إنتاج الحرير والمنسوجات وفي الصناعات الغذائية واليدوية، وبعض الصناعات الخفيفة التي يحتاجونها.

[٧٢٢] كاستامونو Kastamonu

مدينة في شمال غرب تركيا الآسيوية بينها وبين شواطئ البحر الأسود حوالي ٨٠ كم، لم يتمكن المسلمون من فتحها إلا بعد انتصار السلاجقة في معركة ملازجرد عام ٤٦٣ هـ / ١٠٧١ م على الروم البيزنطيين. ولقد حاولت قوات الحملة الصليبية الأولى احتلالها ولكنها فشلت وذلك عام ٤٩٣ هـ / ١١٠١ م.

والمدينة عاصمة ولاية بنفس الاسم وهي مركز تجاري هام، ويبلغ عدد سكانها حوالي نصف مليون نسمة تقريباً.

[٧٢٣] كاسور Kasur

مدينة كبيرة في شمال شرق باكستان على مقربة من الحدود مع الهند، وتقع على مسافة حوالي ٧٠ كم جنوب مدينة لاهور وتتصل بها وبغيرها من مدن البلاد بطرق مواصلات برية وحديدية طويلة.

وقد انتشر فيها الإسلام في بداية القرن الخامس الهجري (الحادي عشر الميلادي) على يد الدولة الغزنوية ببلاد ما وراء النهر حيث شهدت عصر ازدهار واسع.

ويعمل سكان المدينة في عدد من أوجه النشاط الاقتصادي وخاصة في إنتاج المنسوجات والحريز وبعض الصناعات الغذائية واليدوية الخفيفة.

[٧٢٤] كاشان Kashan

مدينة إيرانية وعاصمة ولاية بنفس الاسم بين أصفهان وقم، وتشتهر بتصدير الحرير وماء الورد، وقد انتشر الإسلام فيها منذ القرن الأول الهجري (السابع الميلادي) وشهدت عصور ازدهار ممتدة.

وفي العصور الوسطى كانت المدينة من المدن التي دمرها المغول في القرن السابع الهجري (الثالث عشر الميلادي) ولكن أعيد بناؤها مجدداً فيما بعد.

ويعمل سكان المدينة البالغ عددهم حوالي ٣٥٠ ألف نسمة في عدد من أوجه النشاط الاقتصادي وخاصة التجاري منها.

[٧٢٥] كاشجار Kashgar

مدينة في أقصى غرب مقاطعة تركستان الصينية في غرب الصين، تبعد عن الحدود مع جمهورية قيرجيزيا بحوالي ١٥٠ كم وعن مدينة سوشيه بحوالي ٢٥٠ كم وإلى الشمال الغربي منها، وتتصل بها وبغيرها من مدن الإقليم بطرق مواصلات برية ممتدة.

وقد دخلت المدينة الإسلام مثلها في ذلك مثل مدن تركستان الشرقية (الصينية) عام ٩٨هـ / ٧٠٧م على يد القائد العربي الفذ قتيبة بن مسلم وشهدت عصور ازدهار عديدة، وينتمي مسلمو المدينة إلى طائفة الإيجور العرقية، وهي قبيلة من أصول أتراك وسط آسيا ويتحدثون اللغة التركية.

وقد احتلها الجيش الصيني في القرن التاسع عشر الميلادي (الثالث عشر الهجري) هي ومدن إقليم تركستان الشرقية التي يعيش فيه اليوم حوالي ٥٠ مليون مسلم سني.

والمدينة تعد واحدة من أهم المدن التجارية في الإقليم (تركستان الشرقية أو ما يعرف باسم إقليم سنكيانج Sinkiang) ويساعدها وقوعها على نهر كيزيل على حرية التجارة مع المدن والقرى الريفية، وتشتهر بصناعة السجاد والحريز ومنتجات الأقطان، وينحدر سكانها من أصول تركية (أتراك وسط آسيا وليس أتراك آسيا الصغرى).

ويبلغ عدد سكانها الآن حوالي ٣٠٠ ألف نسمة تقريباً.

[٧٢٦] كالابار Calabar

مدينة كبرى في أقصى جنوب شرق نيجيريا على بعد حوالي ٤٠ كم غرب الحدود مع الكاميرون، وتتصل المدينة بمدن نيجيرية عديدة بطرق مواصلات برية عديدة.

وقد امتدت يد العمران لإنشاء ميناء تجاري يحمل اسم كالابار الجديدة New Calabar يقع على بعد حوالي ١٧٠ كم إلى الشرق من المدينة.

والمعروف أن الإسلام كان قد دخل مناطق نيجيريا منذ القرن الثاني عشر الميلادي (السادس الهجري) عن طريق قوافل التجار من شمال إفريقيا ودولتي مالي وسنغاي الإسلاميتين بغرب إفريقيا، وانتشر فيها حتى أصبح الديانة الأولى في البلاد.

ويعمل سكان المدينة بالتجارة والصناعة وخاصة في منتجات الزيوت

والصناعات الغذائية والمنسوجات والكاكاو وغيرها، ويصل عددهم إلى حوالي ١٥٠ ألف نسمة تقريباً.

[٧٢٧] كالات Kalat

مدينة في غرب باكستان تقع جنوب مدينة كووتا Quetta بمسافة حوالي ١٥٠ كم وتتصل بها وبغيرها من مدن البلاد بطرق مواصلات برية ممتدة. والمدينة حصينة ترتفع عن سطح البحر بحوالي كيلومترين. ولقد كانت مستعمرة من قبل الاحتلال البريطاني للهند بالرغم من أن حاكمها كان محلياً، وقد كان لها أهمية عسكرية كبرى في الحرب العالمية الأولى.

ومدينة كالات تقع في شمال جبال سيحان وعلى مسافة حوالي ١٠٠ كم من الحدود مع أفغانستان، وقد دخلها الإسلام في بداية القرن الخامس الهجري (الحادي عشر الميلادي) في عهد الدولة الغزنوية ببلاد ما وراء النهر حيث شهدت عصر ازدهار كبير.

ويصل عدد سكان المدينة إلى حوالي ١٣٠ ألف نسمة تقريباً يعملون في عدد من أوجه النشاط الاقتصادي وخاصة في إنتاج المنسوجات وبعض الصناعات الغذائية واليدوية الخفيفة.

[٧٢٨] كالكوت Calicut

مدينة هندية في أقصى جنوب غرب الهند، تطل على بحر العرب، وتربطها بمدن الهند الجنوبية خطوط مواصلات برية وحديدية. وفي المدينة ميناء هام للتجارة، وله شهرة منذ الفتح الإسلامي لها في بداية القرن الخامس الهجري (الحادي عشر الميلادي) حيث كان التجار العرب يقصدونها، وأسسوا فيها الأسواق حتى من قبل انتشار الإسلام في الهند.

كذلك فقد شهدت تلك المدينة ازدهار التجارة مع عرب الجزيرة

العربية، ولكن ذلك وبالرغم من استمراره قرونًا ممتدة فإنه تأثر سلبياً بعد السيطرة البرتغالية على البحر العربي في القرن السادس عشر الميلادي. ولقد كانت المدينة أول مدينة هندية يرسو فاسكو دي جاما فيها عام ٩٠٤هـ / ١٤٩٨م.

ويعيش في المدينة حوالى مليون نسمة يعملون في العديد من أوجه النشاط الاقتصادي والتجاري والصناعي ويتم تصدير منتجات جوز الهند والبن والفلفل منها.

[٧٢٩] كامباي Cambay

مدينة هندية متوسطة الحجم، تقع جنوب مدينة أحمد آباد بحوالى ٨٠ كم على الشاطئ الشمالي لخليج كامباي Cambay، وقد دخلها الإسلام في بداية القرن الخامس الهجري (الحادي عشر الميلادي) في عهد الدولة الغزنوية في بلاد ما وراء النهر حيث شهدت عصور ازدهار ممتدة.

ويعيش في المدينة حوالى مليون نسمة يعملون في العديد من أوجه الأنشطة التجارية والصناعية وخاصة في إنتاج المنسوجات والحريز والتوابل والصناعات الغذائية وبعض الصناعات الخفيفة واليدوية.

[٧٣٠] كاناكالي Canakkale

مدينة تركية في غرب القسم الآسيوي من تركيا، تطل على مضيق الدردنيل من ناحية الجنوب، وهي أكبر المدن والموانئ التركية على هذا المضيق الإستراتيجي، وعلى مقربة منها مطار جوي معروف.

وجدير بالذكر أن الإسلام قد دخل وانتشر بين مدن تركيا الآسيوية بعد انتصار السلاجقة على الروم في معركة ملازجرد عام ٤٦٣هـ / ١٠٧١م.

والمدينة اليوم من المدن التجارية والصناعية وخاصة في المنتجات الزراعية والمعدنية والأجهزة الكهربائية المنزلية والآلات والمنسوجات والصناعات الغذائية.

[٧٣١] كانجار Kangar

مدينة في أقصى شمال غرب شبه جزيرة مالقا الماليزية. تقع على الحدود مع تايلاند، وتتصل بمدن شبه الجزيرة بخطوط مواصلات برية وحديدية وهي تقع على بعد حوالي ٤٠٠ كم شمال غرب العاصمة كوالالمبور.

وقد دخل الإسلام المدينة عن طريق التجار المسلمين من الهند وعمان وذلك على مر القرون، ولكنه انتشر فيها في العصور الوسطى خاصة عندما قامت إمبراطورية المغول الهندية الإسلامية.

والمدينة من المدن التجارية والصناعية وخاصة في منتجات المطاط والصلب وزيت النخيل.

[٧٣٢] كاندهار (قندهار) Kandahar

مدينة كبرى في وسط شرق أفغانستان تقع على مسافة حوالي ٤٠٠ كم جنوب غرب العاصمة كابول، أسفل المنحدرات الجنوبية لهضبة إيران التي يبلغ ارتفاعها حوالي أربعة آلاف قدم فوق سطح البحر.

وكانت المدينة في زمن مضى أكبر مدن أفغانستان وعاصمتها، وهي مدينة ترتفع عن سطح البحر بحوالي ١,٥ كم، ويبلغ عدد سكانها حوالي ربع مليون نسمة تقريباً.

[٧٣٣] كانكان Kankan

مدينة كبرى في شرق جمهورية غينيا يربطها طريق سكك حديدية في العاصمة كوناكري وبطول حوالي ٦٠٠ كم، حيث تقع إلى الشرق منها، ويتوازي مع هذا الطريق، طريق بري سريع وهام يربط بين شرق البلاد وغربها.

والمدينة تبعد عن حدود جمهوريتي مالي وساحل العاج بحوالى ١٥٠ كم وإلى الغرب منهما.

وقد دخلها الإسلام منذ القرن الثالث عشر الميلادي (السابع الهجري) إبان عهد إمبراطورية مالي الإسلامية بغرب إفريقيا، وانتشر فيها حتى أصبح الديانة الرئيسية في البلاد.

ويعيش في المدينة حوالى ٣٠٠ ألف نسمة أغلبهم مسلمون سنة، ويعملون بالتجارة واستخراج المعادن وخاصة في إنتاج وتصدير الموز والأناناس والبن والبوكسيت.

[٧٣٤] كانو Kano

مدينة نيجيرية أنشأتها قبيلة الهوسا المسلمة في نيجيريا بداية من القرن الخامس عشر الميلادي، وهي من المدن المزدهرة تجارياً.

تقع في الإقليم الشمالي للبلاد، وأغلب سكانها مسلمون سنة، وهي مدينة تاريخية فيها أسوار وحصون وفيها ميناء جوي كبير، ويتحدث سكانها لغة الهوسا، وبشرة سكانها فاتحة قليلاً عن سكان بقية البلاد نتيجة التزاوج الذي حدث بينهم وبين قبائل الفولاني الفاتحة البشرة في القرن التاسع عشر إبان حكم الزعيم عثمان دان فوديو.

والمدينة تقع جنوب الحدود مع جمهورية النيجر بحوالى ١٥٠ كم، وتتصل بمدن نيجيرية أخرى بطرق مواصلات برية وحديدية عديدة.

ويبلغ عدد سكان المدينة حوالى ٧٥٠ ألف نسمة يعملون في العديد من أوجه النشاط الاقتصادي وخاصة في إنتاج المنسوجات وصبغتها.

[٧٣٥] كاواك Kaolack

مدينة كبرى في غرب جمهورية السنغال بغرب إفريقيا، تبعد عن العاصمة داكار بحوالى ١٥٠ كم، وتتصل بها وبغيرها من مدن السنغال بطرق مواصلات برية وحديدية عديدة.

وقد دخل الإسلام مناطق السنغال في العصور الإسلامية المبكرة مع قوافل التجار من شمال إفريقيا، ولكنه انتشر فيها في عهد دولة المرابطين بالمغرب ومنذ القرن الحادي عشر الميلادي، حيث اعتنقه السكان.

وقد احتلت المدينة من قبل البرتغاليين في القرن الخامس عشر، ثم من الفرنسيين في القرن السابع عشر وحتى عام ١٩٦٠م عندما نالت السنغال استقلالها.

ومدينة كاواك يعيش فيها حوالي ١٥٠ ألف نسمة يعملون بالتجارة والصناعة وخاصة في إنتاج الصناعات الغذائية والبقول السوداني والأرز والفوسفات.

[٧٣٦] كايز Kayes

مدينة هامة في أقصى غرب جمهورية مالي بغرب إفريقيا، تقع شرق الحدود الدولية مع جمهورية السنغال بحوالي ٥٠ كم وتبعد عن العاصمة باماكو بحوالي ٣٠٠ كم وتتصل بها وبغيرها من مدن السنغال بطرق مواصلات برية وحديدية عديدة.

وقد دخلها الإسلام منذ العصور الأولى من شمال إفريقيا، ولكنه انتشر فيها منذ القرن الحادي عشر الميلادي (الخامس الهجري) في عهد دولة المرابطين بشمال إفريقيا، وقد شهدت عصور استقرار وازدهار إبان عهد دولة مالي الإسلامية الكبرى بغرب إفريقيا.

وفي عام ١٣١٥هـ / ١٨٩٨م احتلتها فرنسا مع مدن مالي الأخرى ذلك الاحتلال الذي دام حتى عام ١٣٨٠هـ / ١٩٦٠م عندما نالت البلاد استقلالها.

ومدينة كايز من المدن التجارية الهامة بمالي، وخاصة في إنتاج الأرز والبقول السوداني، والقطن، ويصل عدد سكانها حوالي ٨٠ ألف نسمة تقريباً.

[٧٣٧] كراتشي Karachi

مدينة باكستانية كبرى في جنوب غرب باكستان، تطل على بحر العرب، وهي تبعد عن حدود الهند بحوالي ٢٠٠ كم. وتقع غرب مصب دلتا نهر الأندوس Indus، ويربطها بمدن باكستانية عديدة طرق حديدية وبرية نشطة.

والمدينة تقع جنوب غرب مدينة حيدر أباد (أكبر وأقرب المدن إليها) بحوالي ٢٠٠ كم.

ويذكر أن الإسلام قد انتشر انتشاراً واسعاً في المدينة في بداية القرن الخامس الهجري (الحادي عشر الميلادي) في عهد الدولة الغزنوية ببلاد ما وراء النهر.

والمعروف أن المدينة قد شهدت مولد الأمير أغا خان (ينحدر من طائفة الإسماعيلية) سنة ١٢٨٧ هـ / ١٨٧٠ م، وهو من أصل هندي مسلم. ويعيش في المدينة اليوم حوالي ٩ ملايين نسمة يعملون في العديد من أوجه النشاط الاقتصادي وخاصة التجاري والصناعي والخدمي على حد سواء.

[٧٣٨] كرازنو فودسك Krasnovodsk

مدينة كبرى في غرب جمهورية تركمانستان بوسط آسيا، تقع على بحر قزوين في مقابل مدينة باكو الأذربيجانية على الطرف الغربي من البحر، وتتصل بمدن البلاد بطرق برية وحديدية طويلة جيدة.

والمدينة من المدن التجارية المزدهرة ويخدمها ميناء بحري نشط يخرج ويدخل جانباً مهماً من صادرات وواردات البلاد وخاصة مع مدن وموانئ بحر قزوين.

وكان الإسلام قد دخل المنطقة في القرن الأول الهجري (السابع الميلادي) على عهد الدولة الأموية وأخذ ينتشر فيها حتى شهدت عصور

استقرار وازدهار ممتدة إلى أن احتلها الروس القياصرة في القرن التاسع عشر الميلادي (الثالث عشر الهجري)، ثم ضمها الاتحاد السوفييتي لإمبراطوريته بعد الثورة الشيوعية وحتى انهياره عام ١٤١٠هـ / ١٩٩٠م.

والمدينة من المدن التجارية الكبيرة، وفيها ميناء بحري تخرج وتدخل منه نسبة كبيرة من صادرات وواردات البلاد.

[٧٣٩] كربلاء (Karbala (Kerbela

مدينة عراقية تاريخية مشهورة تقع على بعد حوالي ١٠٠ كم جنوب غرب بغداد غرب نهر الفرات، وتتصل بها بخطوط مواصلات برية وحديدية جيدة.

فيها قبر الإمام الحسين بن علي رضي الله عنهما والذي قتل على أرضها في يوم العاشر من المحرم عام ٦١هـ / ١٠ أكتوبر ٦٨٠م، قتله عصبة من جيش يزيد بن معاوية الخليفة الأموي بعد نزاع على الحكم. ولا تحوي المدينة قبر الإمام الحسين فقط، ولكن أشقائه والأتقياء من أتباعه.

وقد توسعت مدينة كربلاء توسعاً مضطرباً، حيث أصبحت الضواحي تحيط في المدينة القديمة، وقد احتلتها القوات البريطانية عامي ١٩١٧ و١٩١٨م، ويبلغ عدد سكانها حوالي ١٧٠ ألف نسمة تقريباً.

[٧٤٠] الكرك (Alqaark

مدينة أردنية بجنوب شرق البحر الميت على مسافة حوالي ١٠٠ كم جنوب مدينة عمان العاصمة والتي تتصل بها وبغيرها من مدن البلاد بطرق مواصلات برية جيدة.

والمدينة مشهورة بقلعتها التي بنيت عام ٨٣٠ ق.م على عهد الملك مؤاب ملك المؤابيين، وكانت تعرف في ذلك الوقت باسم (كركا) وقد اتخذها الناس معبداً وثناً.

وقد تعاقبت على المدينة جيوش المحتلين إلى أن تم الفتح العربي لها في القرن الأول الهجري، ولكن أهميتها تضاعفت إبان الحملات الصليبية حيث احتلتها تلك الجيوش عام ٥٠٩هـ / ١١١٥م بقيادة الملك فولك ملك إمارة بيت المقدس الصليبية، فقوى حصونها وأسوارها، ولكن جيوش المسلمين حررتها عام ٥٨٤هـ / ١١٨٨م على عهد الملك العادل الأيوبي شقيق صلاح الدين الأيوبي.

وقد اهتم الأمراء الأيوبيون بالقلعة ولكن زلزالاً شديداً هدم بعض أجزائها عام ٦٠٨هـ / ١٢١١م ومع هذا فقد استمرت أهميتها على عهد سلاطين المماليك خاصة في دولتهم الأولى.

وفي العهد العثماني ثار سكان المدينة على الجيوش العثمانية التي تمكنت من إخماد الثورة وألقت بالثوار من فوق أسوار القلعة.

وفي العصر الحديث أقامت بريطانيا خارج المدينة قاعدة جوية لحماية مصالحها الاستعمارية في الشرق الأوسط مستغلة معاهدة سان ريمو التي وقعت عام ١٣٣٩هـ / ١٩٢٠م والتي مكنت بريطانيا من احتلال الأردن وفلسطين.

[٧٤١] كركوك (Kirkuk) كركوك

مدينة كبرى وعاصمة محافظة كركوك تقع في شمال شرق العراق وعلى مسافة حوالى ١٥٠ كم غرب الحدود مع إيران. وشمال مدينة بغداد بحوالى ٢٥٠ كم، وتتصل بها وبغيرها من مدن العراق بخطوط مواصلات برية وحديدية ممتدة. وقد دخلها الإسلام في القرن الأول الهجري وشهدت عصور ازدهار ممتدة إبان عهد الدولة العباسية ويعيش في المدينة حالياً حوالى ستمائة ألف نسمة يعملون في قطاع الصناعات النفطية وفي التجارة وخاصة في الغلال والحبوب والتمور، كما يقع حول المدينة العديد من حقول النفط التي تستقطب عدداً كبيراً من عمالها المهرة.

[٧٤٢] کرمان Kirman

مدينة إيرانية كبيرة وعريقة في وسط جنوب شرق إيران وعلى بعد نحو ٥٠٠ كم شمال شرق مدينة شيراز، وتتصل بها وبغيرها من مدن البلاد بطرق مواصلات برية وحديدية طويلة. دخلها الإسلام في القرن الأول الهجري (السابع الميلادي) بعد معركة نهاوند التي انتصر فيها العرب على الفرس، وشهدت عصور ازدهار متتالية وخاصة في عهد الدولة العباسية، ومن أهم آثارها الإسلامية مسجد کرمان الجامع الذي بني عام ٧٥٠هـ / ١٣٤٩م. والمدينة من المدن التجارية المزدهرة، ويعيش فيها حوالي ٦٠٠ ألف نسمة يعملون في العديد من أوجه النشاط الاقتصادي.

[٧٤٣] کرمنشاه Kermanshah

مدينة إيرانية عريقة في غرب إيران، على مسافة ١٢٠ كم شرق الحدود الدولية مع العراق، ونحو ٥٠٠ كم من مدينتي طهران (التي تقع في شمالها الشرقي) وأصفهان (التي تقع في جنوبيها الشرقي). وتتصل بهما بطرق مواصلات برية وحديدية ممتدة. وقد دخلها الإسلام في القرن الأول الهجري (السابع الميلادي) بعد انتصار العرب على الفرس في موقعة نهاوند. والمدينة غير مدينة کرمان المعروفة (وسبق شرحها سابقاً) والواقعة شرق إيران.

ويصل عدد سكان المدينة إلى حوالي ٤٠٠ ألف نسمة يعملون في عدد من أوجه النشاط الاقتصادي وخاصة في إنتاج المنسوجات والحريير والفاكهة وفيها بعض الصناعات الغذائية واليدوية الخفيفة.

[٧٤٤] كريشناجار Krishnagar (Krishnangar)

مدينة هندية في أقصى شرق الهند، غرب الحدود مع بنجلاديش بحوالي ٥٠ كم.

وقد دخلها الإسلام في القرن الخامس الهجري (الحادي عشر الميلادي) في عهد الدولة الغزنوية الإسلامية القوية ببلاد ما وراء النهر.

ويعيش في المدينة حوالي ربع مليون نسمة يعملون في عدد من أوجه النشاط الاقتصادي وخاصة في صناعة الفخار وإنتاج التوابل والحريز والصناعات الغذائية وبعض الصناعات الخفيفة واليدوية.

[٧٤٥] Kazan كازان

هي عاصمة جمهورية التتار Tartar ذات الحكم الذاتي في جنوب روسيا وهي واحدة من أشهر المدن التاريخية ذات الأصول التركية. بها جامعة معروفة والعديد من المساجد التاريخية، وقلعة من العصر العثماني، وهي اليوم مركز صناعي هام، وأهم منتجاتها الكيماويات والصابون والجلود والمنسوجات.

والمدينة التي تقع على مقربة من نهر الفولجا، دخلها الإسلام في القرن الرابع الهجري (العاشر الميلادي) في عهد الخليفة العباسي المقتدر بالله، وانتشر فيها في عهد الدولة التيمورية في القرن الثامن الهجري (الرابع عشر الميلادي)، ثم عندما أخذت روسيا القيصرية في التوسع احتلت المدينة عام ٩٥٩هـ / ١٥٥٢م، ثم ضمها الاتحاد السوفييتي إلى إمبراطوريته بعد قيام الثورة الشيوعية. وعندما تفكك الاتحاد السوفييتي حصلت جمهورية التتار على الاستقلال عام ١٤١٢هـ / ١٩٩١م، فعادت النهضة الإسلامية حيث يجري الآن العديد من المساجد والمعاهد والمكتبات الإسلامية، ولعل أشهرها مسجد قول شريف الضخم.

ويبلغ عدد سكان المدينة الآن حوالي ٢ مليون نسمة يعملون في العديد من أوجه النشاط الاقتصادي، وفيها مركز تجاري وصناعي متطور، وفيها مصانع للقطارات وأخرى للآلات الزراعية وفيها جامعة أنشئت عام ١٢١٨هـ / ١٨٠٤م.

[٧٤٦] كزِيل أوردَا Kzyl Orda

مدينة في جنوب جمهورية كازاخستان بوسط آسيا، تبعد عن مدينة ألما آتا العاصمة بحوالي ٩٠٠ كم وإلى شمالها الغربي، وتتصل بها وبغيرها من مدن البلاد بطرق مواصلات برية وحديدية طويلة جيدة.

والمدينة تقع شرق نهر سيحون وإلى الجنوب الشرقي لبحيرة خوارزم بحوالي ٢٠٠ كم، وأغلب سكانها مسلمون سنة من أصل تركي (مثلها في ذلك مثل أصول سكان مدن الجمهوريات الإسلامية بآسيا الوسطى) وقد دخلها الإسلام منذ القرن الأول الهجري (السابع الميلادي) في عهد الدولة الأموية، وشهدت عصور ازدهار واستقرار ممتدة إلى أن احتلها الروس القيصرية في القرن التاسع عشر الميلادي (الثالث عشر الهجري) ثم ضمها الاتحاد السوفييتي لحكومته إلى أن انهار عام ١٤١٠ هـ / ١٩٩٠ م.

وجدير بالذكر أن المدينة كانت تسمى في العصور الوسطى أكمشيت (أي مدينة المسجد الأبيض)، واسمها الحالي يعني المدينة الحمراء، وتشتهر بصناعات المنسوجات.

[٧٤٧] كَسَلَة Kasala

مدينة سودانية معروفة على مقربة من نهر عطبرة Atbara، على مقربة من الحدود مع مقاطعة إريتريا في شرق إفريقيا، وتبعد عن مدينة الخرطوم بحوالي ٣٠٠ كم وإلى الشرق منها.

والمدينة من المدن المشهورة بالمنتجات الزراعية وفيها العديد من البساتين كما أن الولاية (ولاية كسلة) تعد ثاني أكبر ولاية في السودان (الأولى هي ولاية الجزيرة).

وكان الإسلام قد دخل إليها منذ القرن الأول الهجري عن طريق قوافل التجارة من مصر، وعاشت المدينة عصور استقرار ممتدة حتى احتلتها القوات الإيطالية بموافقة بريطانيا منذ نهاية القرن التاسع عشر الميلادي (الثالث عشر الهجري).

ويعمل سكان المدينة البالغ عددهم حوالي ١٥٠ ألف نسمة يعملون في العديد من أوجه النشاط الاقتصادي، وخاصة التجاري منها.

[٧٤٨] كفر الدوار Kafr el Dauwar

مدينة مصرية معروفة في شمال غرب الدلتا، في محافظة البحيرة على مسافة حوالي ٣٠ كم من مدينة الإسكندرية، وتتصل بها وبغيرها من مدن البلاد بطرق مواصلات برية وحديدية منتظمة.

والمدينة تقع على ترعة المحمودية المتفرعة من فرع رشيد والتي تغذي محافظة الإسكندرية بالمياه.

وتعتبر مدينة كفر الدوار من المدن الصناعية الكبرى في مصر والمشهورة بمصانع الغزل والنسيج والتي يصدر إنتاجها إلى دول أجنبية عديدة. وعلاوة على ذلك فالمدينة من المدن الزراعية التي تحيطها الحقول والبساتين، ويعمل سكانها في عدد من الأنشطة الاقتصادية وخاصة التجارية منها، ويبلغ عددهم حوالي ربع مليون نسمة تقريباً.

[٧٤٩] كفر الزيات Kafr el Zaiat

مدينة مصرية معروفة في محافظة الغربية، تقع مباشرة على المجرى الرئيسي لفرع النيل رشيد، وعلى مسافة حوالي ٢٠ كم من مدينة طنطا عاصمة المحافظة المشهورة.

والمدينة من المدن الصناعية المشهورة بصناعة الأسمدة، وبصناعة الزيوت، كما أنها علاوة على ذلك من المدن الزراعية التي تحيطها الحقول والبساتين.

وفي المدينة كوبري كبير للسكك الحديدية يحمل اسم المدينة، بني عام ١٣١٤ هـ / ١٨٩٧ م، وقد زاد كثيراً من أهميتها الصناعية والتجارية.

ويعمل سكان المدينة في عدد من الأنشطة الاقتصادية والتجارية علاوة على وجود بعض الصناعات اليدوية والخفيفة، ويبلغ عددهم حوالي ١٠٠ ألف نسمة تقريباً.

[٧٥٠] كفر الشيخ Kafr el Shaikh

مدينة مصرية عريقة في شمال الدلتا وعاصمة محافظة كفر الشيخ، وتبعد عن مدينة القاهرة العاصمة بحوالى ١٧٠ كم وإلى الشمال منها، وتتصل بها بطرق مواصلات برية وحديدية منتظمة. وكانت المدينة فيما مضى تابعة لمديرية الغربية، ولكنها استقلت عنها وأصبحت عاصمة لمحافظة كفر الشيخ. وتشتهر المدينة بزراعة الأرز، ويعمل سكانها في عدد من الأنشطة الاقتصادية وخاصة التجارية منها، ويبلغ عددهم حوالى ١٠٠ ألف نسمة تقريباً.

[٧٥١] كلكتا Calcutta

مدينة هندية كبرى في شمال شرق الهند، تبعد عن الحدود مع بنجلاديش بحولى ٧٠ كم وإلى الغرب منها وترتبط بمدن الهند الأخرى بخطوط مواصلات برية وحديدية عديدة.

وتسمى المدينة مدينة القصور التي يقع عدد منها على نهر هوجلي Hoogli وكانت في السابق عاصمة إمبراطورية الهند، وتحظى اليوم بمستويات عالية من وسائل النقل والمواصلات والاتصالات لكثافتها السكانية ومستوى التصنيع العالي فيها. ويعيش فيها اليوم ما يقرب من الثلث من سكانها مسلمون ويبلغ عددهم أكثر من مليون نسمة، وكانت عاصمة الهند عام ١١٨٥هـ / ١٧٧٢م وقد دخل الإسلام المدينة وانتشر فيها في عهد الدولة الغزنوية في القرن الخامس الهجري، وانتشر فيها كثيراً في عهد دولة المغول الإسلامية. والمدينة من أكبر مدن الهند وهي مركز تجاري نشط، كما أن فيها صناعات كبرى عديدة علاوة على المركز الثقافي في الهند.

[٧٥٢] كلوا Kilwa

مدينة تاريخية إسلامية عريقة في شرق تنزانيا، تقع جنوب العاصمة دار

السلام بحوالى ٢٠٠ كم وتتصل بها وبغيرها من مدن تنزانيا بطرق مواصلات برية جيدة.

ويعود تأسيس المدينة للمهاجرين من سلطنة عمان إلى شرق إفريقيا والذين أدخلوا الإسلام إليها وإلى غيرها من مدن شرق إفريقيا لتكون مراكز تجارية نشطة مع عمان والجزيرة العربية والهند الإسلامية.

وقد اشتهرت المدينة في العصور الوسطى بتجارة الذهب المستخرج من مناجمه في داخل القارة وربما يكون ذلك هو السبب في طمع البرتغاليين في احتلالها في القرن السابع عشر الميلادي.

[٧٥٣] كندال Kendal

مدينة هامة في وسط شمال جزيرة جاوا الأندونيسية، تقع غرب مدينة سيمرانج بحوالى ٣٠ كم وتتصل بها وبغيرها من مدن الجزيرة بطرق مواصلات برية وحديدية عديدة.

ويعمل سكان المدينة في العديد من أوجه الصناعات الغذائية والمنسوجات وصناعات المعادن والصناعات الخفيفة والهندسية.

وكان الإسلام قد دخل وانتشر في مدن وجزر أندونيسيا في مستهل القرن الخامس عشر الميلادي عبر قوافل التجار الآتية من الهند وعمان والجزيرة العربية.

[٧٥٤] كنما Kenema

مدينة معروفة في جنوب شرق جمهورية سيراليون في غرب إفريقيا، تبعد عن مدينة بو بحوالى ١٠٠ كم، وعن العاصمة فري تاون بحوالى ٣٠٠ كم وإلى الشرق من كل منهما، وتتصل بمدن سيراليون الهامة بطرق مواصلات برية عديدة.

وقد دخل الإسلام أراضي سيراليون عن طريق قوافل التجار من شمال إفريقيا في العصور الأولى، ثم انتشر فيها في عصر دولة المرابطين بالمغرب ودولتي مالي وكانم بغرب إفريقيا.

وتتمتع المدينة بمستوى تجاري معروف في سيراليون وخاصة في منتجات الحبوب والكاكاو والبن والأرز والتمر والتوابل.

[٧٥٥] كوالالمبور Kuala Lumpur

هي عاصمة ماليزيا. تقع في جنوب غرب شبه جزيرة ملقا Malacca وعلى بعد حوالي ٧٠ كم من شواطئ مضيق ملقا بجنوب شرق آسيا.

والمدينة تخرج منها شبكة طرق برية وحديدية تغطي أنحاء شبه الجزيرة، بل إن بعضها طرق دولية مع تايلاند وبورما. ويقع في شرق المدينة المطار الدولي الكبير الذي يربطها بعواصم ومدن العالم جواً. وفي المدينة أعلى برجين في العالم يتكون كل منهما من ٨٨ طابقاً وارتفاع كل منهما حوالي ٤٥٢ متراً فوق سطح الأرض وهما برجا بيتروناس.

وقد دخل الإسلام المدينة (وبقية مدن ماليزيا) عن طريق التجار المسلمين من الهند وعمان وذلك على مر القرون ولكنه انتشر فيها في العصور الوسطى خاصة عندما قامت دولة المغول الهندية الإسلامية، والتي بسطت نفوذها في المنطقة.

وفي عام ١٢٨٤هـ / ١٨٦٧م احتلت بريطانيا ماليزيا واستمر ذلك حتى عام ١٣٨٢هـ / ١٩٦٣م عندما نالت الاستقلال.

وتنتشر المساجد في جميع أنحاء ماليزيا وأهم مساجد العاصمة المسجد الوطني ومثذته الشهيرة التي تبلغ ٨٠ متراً وفيه ٤٨ قبة وفيها كذلك مسجد كوانتي بولا فانهج وهو مسجد ضخم يتسع لآلاف المصلين والمدينة من المدن التجارية والصناعية وخاصة في منتجات المطاط والصلب والأليكترونيات وزيت النخيل والأرز والتوابل، ويعيش فيها أكثر من مليون نسمة من إجمالي عدد سكان ماليزيا والبالغ عددهم حوالي ١٩ مليون نسمة.

[٧٥٦] كوانبور Cawnpore (Canpur)

مدينة هندية كبرى من مدن الشمال، تبعد عن الحدود مع دولة النيبال

بحوالى ٢٠٠ كم وإلى الجنوب منها. وقد دخلها الإسلام في بداية القرن الخامس الهجري (الحادي عشر الميلادي) عن طريق الدولة الغزنوية ببلاد ما وراء النهر حيث شهدت عصور ازدهار متتالية.

ويعيش فيها حوالى ٢,٥ مليون نسمة في مدينة كوانبور ويعملون في العديد من أوجه النشاط التجاري والصناعي في الهند وخاصة في إنتاج الآلات والمعادن والمنسوجات والصناعات الخفيفة واليدوية والصناعات الغذائية والحريير والتوابل.

[٧٥٧] كوانتان Kuantan

مدينة وميناء في جنوب شرق شبه جزيرة مالقا الماليزية. تقع شمال شرق العاصمة كوالالمبور بحوالى ٢٠٠ كم، وتتصل بها وبغيرها من مدن شبه الجزيرة بطرق مواصلات برية.

وقد وصل الإسلام المدينة وانتشر فيها عن طريق التجار المسلمين من الهند وعمان وزاد انتشاره ورسوخه في العصور الوسطى إبان عهد إمبراطورية المغول الإسلامية بالهند.

والمدينة من المدن التجارية والصناعية، وخاصة في منتجات المطاط والصلب وزيت النخيل.

[٧٥٨] كوبانج Kupang

مدينة في أقصى غرب جزيرة تيمور الأندونيسية، تقع غرب مدينة أتابوبو بحوالى ٢٠٠ كم، وتتصل بها وبغيرها من مدن الجزيرة بطرق مواصلات برية عديدة.

وكان الإسلام قد دخل وانتشر في مدن وجزر أندونيسيا منذ القرن الخامس عشر الميلادي (التاسع الهجري) عن طريق قوافل التجارة البحرية الآتية من الهند وعمان والجزيرة العربية، وهو الآن يشكل الديانة الأولى التي يؤمن بها ٩٠٪ من السكان.

ويعمل سكان مدينة كوبانج في العديد من أوجه الأنشطة التجارية والصناعية وخاصة في إنتاج المعادن والصناعات الخفيفة والهندسية والمنسوجات والتوابل والصناعات الغذائية.

[٧٥٩] الكوت Alkut

مدينة عراقية معروفة وعاصمة محافظة الكوت في شرق العراق، تبعد عن مدينة بغداد العاصمة بحوالي ٢٠٠ كم وإلى جنوبيها الغربي، وتتصل بها وبغيرها من مدن العراق بطرق مواصلات برية ممتدة. والمدينة تقع على نهر دجلة في منطقة زراعية خصبة تحيطها البساتين والحقول وقد شهدت ازدهاراً واسعاً في عهد الدولة العباسية. ويعمل سكان المدينة حالياً في عدد من الأنشطة الاقتصادية وخاصة في تجارة الحبوب والغلل والتمور علاوة على قيامهم ببعض الصناعات اليدوية والخفيفة.

[٧٦٠] كوتا باهارو Kota Baharu

مدينة في أقصى شمال شرق شبه جزيرة مالقا الماليزية. تقع على بعد عشرة كيلومترات تقريباً من الحدود مع تايلاند. وتبعد عن العاصمة كوالالمبور بحوالي ٤٠٠ كم وإلى شمالها الشرقي. وتتصل المدينة بمدن شبه الجزيرة بخطوط مواصلات برية وحديدية. وقد دخل الإسلام المدينة وانتشر فيها عن طريق التجار من الهند وعمان، وزاد انتشاره في العصور الوسطى إبان عهد إمبراطورية المغول الإسلامية في الهند. والمدينة من المدن التجارية والصناعية وخاصة في منتجات المطاط والصلب وزيت النخيل.

[٧٦١] كوتا بلود Kota Belud

مدينة وميناء هام في أقصى شمال غرب القسم الماليزي من جزيرة

بورنيو Borneo، وتتصل بمدن ماليزيا الأخرى في الجزيرة بطرق برية حسنة .
وقد وصل الإسلام المدينة على مر القرون عن طريق التجار المسلمين
في الهند وعمان وزاد انتشاره ورسوخه في العصور الوسطى إبان فترة حكم
الإمبراطورية المغولية الهندية الإسلامية .
والمدينة من المدن التجارية والصناعية وخاصة في منتجات المطاط
والصلب وزيت النخيل وبعض الصناعات .

[٧٦٢] كوتاجونج Katagong

مدينة وميناء بحري في جنوب شرق جزيرة سومطرة الأندونيسية، تبعد
عن مدينة بالم بانج بحوالى ٣٠٠ كم وإلى الجنوب منها، وتتصل بها وبغيرها
من مدن الجزيرة بطرق مواصلات برية طويلة .

وكان الإسلام قد دخل وانتشر بين سكان مدن أندونيسيا منذ القرن
الخامس عشر الميلادي (التاسع الهجري) عن طريق التجار من الهند وعمان
والجزيرة العربية حتى أصبح الديانة الأولى والكبرى هناك والذي يؤمن به
٩٠٪ من السكان .

ويعمل سكان المدينة في التجارة والصناعة وخاصة في إنتاج الصناعات
الغذائية والمعدنية والهندسية علاوة على المنسوجات والتوابل .

[٧٦٣] كوتا كينا بالو Kota Kina balu

مدينة هامة وميناء في غرب القسم الماليزي من جزيرة بورنيو Borneo
بها مطار دولي كبير، وتتصل بالمدن الماليزية الأخرى بطرق برية (حديدية
عديدة، وكانت تسمى أيام الاحتلال البريطاني جيسلتون Jesselton .

وقد وصل الإسلام المدينة على مر القرون عن طريق التجار المسلمين
في الهند وعمان وزاد انتشاره ورسوخه في العصور الوسطى إبان فترة حكم
الإمبراطورية المغولية الهندية الإسلامية .

والمدينة من المدن التجارية والصناعية وخاصة في منتجات المطاط والصلب وزيت النخيل والتوابل وبعض الصناعات.

[٧٦٤] كودات Kudat

مدينة وميناء في أقصى شمال القسم الماليزي من جزيرة بورينو Borneo وصلها الإسلام عبر التجار الهنود، والعمانيين المسلمين، وزاد انتشاره ورسوخه في العصور الوسطى إبان فترة حكم الإمبراطورية المغولية الهندية الإسلامية.

والمدينة من المدن التجارية وخاصة في منتجات المطاط والصلب وزيت النخيل.

[٧٦٥] كودوجو Koudougou

مدينة هامة في وسط جمهورية فولتا العليا تقع غرب العاصمة أواجادوجو بحوالى ١٢٠ كم، وترتبط بها بخطوط مواصلات برية وحديدية نشطة، وتقع المدينة على أطول الطرق البرية الهامة والذي يربط شرق فولتا العليا بغربها وبطول حوالى ٧٠٠ كم تقريباً.

وقد دخلها الإسلام عن طريق إمبراطورية مالي الإسلامية بغرب إفريقيا في بداية القرن الثالث عشر الميلادي (السابع الهجري) وانتشر بين أهلها. والمدينة من المدن التجارية، وخاصة في منتجات الأرز والفول السوداني والحبوب والمنجنيز.

[٧٦٦] كورس Korcë

مدينة ألبانية في جنوب شرق ألبانيا بينها وبين الحدود مع اليونان حوالى ٣٠ كم وإلى الغرب منها، وتتصل المدينة بطرق مواصلات برية عديدة مع مدن ألبانيا واليونان على حد سواء.

والمدينة من المدن النشطة تجارياً وصناعياً، وخاصة في منتجات

استخراج الزيوت والأسمنت والمنسوجات والدخان. وقد دخلها الإسلام في القرن الخامس عشر الميلادي عن طريق الأتراك العثمانيين وانتشر فيها انتشاراً واسعاً.

[٧٦٧] كوروجو Korhogo

مدينة هامة في وسط شمال جمهورية ساحل العاج. تقع جنوب الحدود مع جمهورية فولتا العليا، وغينيا بحوالى ١٠٠ كم. وتبعد عن العاصمة أبيجيدان بحوالى ٥٠٠ كم، وتتصل بها وبغيرها من مدن البلاد بطرق مواصلات برية جيدة.

وجدير بالذكر أن الإسلام كان قد انتشر في المنطقة منذ القرن الثالث عشر الميلادي (السابع الهجري) عن طريق دولة مالي الإسلامية الكبرى بغرب إفريقيا.

والمدينة من المدن التجارية الهامة، وخاصة في إنتاج البن والكافور والأخشاب والمطاط.

[٧٦٨] كورلو Corlu

مدينة تركية في شمال شرق القسم الأوربي من تركيا، تبعد عن مدينة إسطنبول بحوالى ٧٠ كم وإلى الغرب منها، والتي ترتبط بها وبغيرها من مدن تركيا الأوربية بالعديد من الطرق السريعة.

وكان الإسلام قد دخل مدن القسم الأوربي من تركيا بعد انتصار العثمانيين على الروم في معركة فتح القسطنطينية عام ٨٥٧ هـ / ١٤٥٣ م. والمدينة اليوم من المدن التجارية والسياحية والصناعية وخاصة في المنتجات الغذائية والزراعية والآلات والدخان والمنسوجات.

[٧٦٩] كوروم Chorum (Corum)

مدينة في وسط شمال غرب تركيا الآسيوية، تقع شمال شرق مدينة

أنقرة، وتبعد عنها بحوالى ٢٠٠ كم، وتتصل بها وبغيرها من مدن البلاد بطرق مواصلات برية وحديدية عديدة. وموقع المدينة في شمال هضبة الأناضول يجعلها واحدة من المدن السياحية المعروفة في المنطقة.

وكانت المدينة تعرف في الزمن الغابر أوشايتا Buchaita، وقد هاجمتها قبائل الهون Huns عام ٥٠٨ م، وظلت تحت النفوذ الروماني حتى دخلها المسلمون في القرن الحادي عشر الميلادي.

ويبلغ عدد سكان المدينة حوالى ٦٠٠ ألف نسمة يعملون في عدد واسع من الأنشطة الاقتصادية.

[٧٧٠] كوستاناي Kustanay

مدينة في أقصى شمال جمهورية كازاخستان في آسيا الوسطى، تبعد عن مدينة كارجندا بحوالى ٧٠٠ كم وإلى الشمال الغربي منها، وتتصل بها وبغيرها من مدن البلاد بطرق مواصلات برية وحديدية طويلة جيدة.

وكان الإسلام قد دخل مناطق كازاخستان في القرن الأول الهجري (السابع الميلادي) حيث شهدت البلاد ازدهاراً واستقراراً واسعاً إلى أن احتلها الروس القياصرة في القرن التاسع عشر الميلادي (الثالث عشر الهجري) واستمر ذلك الاحتلال طوال عهد الحكومة السوفييتية وحتى انهيارها عام ١٤١٠ هـ / ١٩٩٠ م وأعلن عن استقلال كازاخستان كجمهورية كاملة السيادة.

[٧٧١] كوستر Shuster (Shoustar)

مدينة من مدن جنوب غرب إيران، تقع على مسافة نحو ٥٠ كم جنوب شرق مدينة ديزفول، وتتصل بها وبالكثير من مدن البلاد بطرق مواصلات برية ممتدة، وقد دخلها الإسلام في القرن الأول الهجري بعد انتصار العرب على الفرس في موقعة نهاوند.

ويعمل سكان المدينة في عدد من أوجه النشاط الاقتصادي وخاصة في قطاع المنسوجات.

[٧٧٢] كوشتيا Kushtia

مدينة كبيرة في وسط غرب بنجلاديش، تبعد عن العاصمة دكا بحوالي ١٥٠ كم، وتقع إلى الغرب منها، وتتصل بها وبغيرها من مدن البلاد بطرق مواصلات برية وحديدية ممتدة. ويعمل سكان المدينة في عدد من الأنشطة الاقتصادية وخاصة في إنتاج الحرير والمنسوجات وبعض الصناعات الغذائية والصناعات اليدوية والخفيفة.

وكان الإسلام قد انتشر في مدن بنجلاديش بحلول القرن الخامس الهجري (الحادي عشر الميلادي) في عهد الدولة الغزنوية ببلاد ما وراء النهر.

[٧٧٣] كوشنج Kuching

مدينة وميناء تجاري في جنوب غرب القسم الماليزي من جزيرة مالقا وتتصل بمدن ماليزيا الأخرى في الجزيرة بطرق برية حسنة، على مقربة من نهر ساراواك. وقد وصل الإسلام المدينة على مر القرون عن طريق التجار المسلمين في الهند وعمان وزاد انتشاره ورسوخه في العصور الوسطى إبان فترة حكم الإمبراطورية المغولية الهندية الإسلامية.

والمدينة من المدن التجارية والصناعية وخاصة في منتجات المطاط والصلب وزيت النخيل والتوابل وبعض الصناعات.

وفي عهد الاستعمار البريطاني تمتعت المدينة بالحكم الذاتي تحت قيادة السير جيمس بروك Sir.J.Brooke والأرض المحيطة في المدينة أرض خصبة وتزرع فيها محاصيل قصب السكر والكاكاو والأرز والمطاط والشاي، وكذلك هناك الأملاح المعدنية الطبيعية، وقد اكتشف النفط حولها.

[٧٧٤] الكوفة Al Kufah

مدينة عراقية عريقة على مقربة من مدينة الحيرة المعروفة، بنيت بعد البصرة بعد الفتح الإسلامي للعراق عام ١٦هـ / ٦٣٧م، ويرجع الفضل في

بنائها لثلاثة من الصحابة هم سعد بن أبي وقاص، وسلمان الفارسي، وحذيفة بن اليمان.

وكان بداية بنائها عام ١٧هـ / ٦٣٨م وسكنها أربعون ألفاً من العرب في بيوت شيدت من الطوب اللبن، وبني فيها مسجد جامع كان موقعه في وسط المدينة. وفي منتصف القرن الهجري الأول تمتعت الكوفة بالازدهار التجاري لموقعها الممتاز بين الهند والشام وإفريقيا وآسيا الصغرى والحجاز. وكانت المدينة هي المدينة التي اختارها علي بن أبي طالب كرم الله وجهه لتكون مقراً لخلافته التي بدأت عام ٣٥هـ / ٦٥٦م وانتهت بعد خمسة أعوام بمقتله فيها.

وفي العصر العباسي الأول وبعد قيام الدولة العباسية عام ١٣٢هـ / ٧٥٠م فضل العباسيون اتخاذ الكوفة عاصمة لهم لقربها من إيران التي كانت المحطة الأولى لظهور دعوتهم، وقد استمر هذا حتى بناء بغداد عام ١٤٤هـ / ٧٦٣م.

والمدينة تقع على نهر الفرات وتميزت في العصور الإسلامية الأولى بحسن مبانيها وأسوارها وأسواقها، وكان فيها حصن قوي يحميها من الاعتداءات وتنتشر حولها أشجار النخيل بأعداد غفيرة. ولكثرة خيرات نهر الفرات التي منحها للمدينة، وصفه الإمام جعفر الصادق رضي الله عنه بأنه: «ما أعظم بركته، لو علم الناس ما فيه من البركة لضربوا على حافتيه القباب ما انغمس فيه ذوي عاهة إلا برئ». ويبلغ عدد سكان مدينة الكوفة حوالي ٥٠ ألف نسمة تقريباً.

[٧٧٥] كوكاو Kukaw

مدينة في شمال شرق نيجيريا، كانت عاصمة إمبراطورية (كانم - برنو) الإسلامية في غرب إفريقيا في العصور الوسطى، تقع جنوب غرب بحيرة تشاد.

والمعروف أن الإسلام كان قد دخل مناطق نيجيريا منذ القرن الثاني

عشر (السادس الهجري) مع قوافل التجار من شمال إفريقيا ودولتي مالي وسنغاي الإسلاميتين وانتشر فيها حتى غدا الديانة الأولى في البلاد. ويعمل سكان المدينة بالتجارة والصناعة وخاصة في منتجات المنسوجات والزيت والكاكاو وغيرها.

[٧٧٦] كوكبان Kawkban

مدينة يمنية في شمال غرب اليمن، تبعد عن العاصمة صنعاء بحوالي ٦٠ كم وإلى شمالها الشرقي، وتتصل بها وبغيرها من مدن يمنية بطرق مواصلات طويلة.

والمدينة من المدن اليمنية المعروفة بحصونها القوية، وقد بنيت على سفح جبل كوكبان الذي يرتفع عن سطح البحر بحوالي ٢,٥ كم، ويعود تاريخ المدينة إلى حقبة الإمبراطورية اليمنية، أما آثار العصر الإسلامي القديمة فلا تزال باقية في معظمها مع مرور السنين.

[٧٧٧] كوكس Kukës

مدينة في شمال شرق ألبانيا على بعد حوالي ٢٥ كم من الحدود مع جمهورية كوسوفو (اليوغسلافية سابقاً)، وتتصل بالعديد من مدن ألبانيا وكوسوفو Kosovo بطرق برية جيدة.

والمدينة من المدن التجارية والصناعية وخاصة في منتجات الأسمت والزيت والدخان والمنسوجات.

والمعروف أن الإسلام قد دخل مدن ألبانيا في القرن الخامس عشر الميلادي عن طريق الأتراك العثمانيين وانتشر بين السكان انتشاراً واسعاً وحتى اليوم.

[٧٧٨] كوالا كابواس Kualakapuas

مدينة كبيرة في أقصى جنوب جزيرة بورينو الأندونيسية، تبعد عن

مدينة بانچار ماسين بحوالى ٥٠ كم وهي من المدن التي تقع في مناطق السهول الزراعية، وتحيطها الأنهار الخصبة وخاصة الدلتا الجنوبية لنهر كاهاجان.

وكان الإسلام قد دخل وانتشر بين سكان مدن وجزر أندونيسيا منذ القرن الخامس عشر الميلادي (التاسع الهجري) حيث أصبح بسرعة الديانة الأولى التي يعتنقها ٩٠٪ من السكان.

ويعمل سكان المدينة بالتجارة والصناعة وخاصة في منتجات المنسوجات والصناعات الغذائية والصناعات الخفيفة والبن والأرز والتوابل.

[٧٧٩] كولدجا Kuldja (يننج Yining)

مدينة في شمال إقليم تركستان الصينية المسلم بغرب الصين، تقع شرق الحدود مع جمهورية قيرجيزيا بحوالى ٥٠ كم، وتبعد عن مدينة أكسو بمسافة ٤٠٠ كم وإلى الشمال منها.

واسم ييننج هو الاسم الصيني لنفس المدينة التي كانت تسمى في العصور الإسلامية كولدجا.

والمدينة تقع على نهر إيلي، ويبلغ عدد سكانها الآن حوالى ٣٥٠ ألف نسمة، ويرجع تاريخ المدينة الإسلامي إلى عهد الدولتين الأموية والعباسية، ثم استوطنها المغول والتتار المسلمون وأحفادهم إلى أن أسس فيها السلطان أبو الأعلى خان سلطنة إسلامية مستقلة عام ١٢٨٤هـ / ١٨٦٧م، ولكن روسيا القيصرية احتلتها بعد ذلك بأربعة أعوام.

وفي عام ١٢٩٩هـ / ١٨٨١م اتفقت روسيا والصين على تقسيم الأملاك فيما بينهما فدخلت المدينة تحت سلطة الصين التي اتخذتها عاصمة لإقليم تركستان الصينية (سنكيانج) وفي عام ١٣٦٥هـ / ١٩٤٦م قام الحكم الشيوعي في الصين، فرفضت المدينة الإسلامية العريقة ذلك الحكم، وهاجر سكانها بعشرات الآلاف إلى مناطق إسلامية قريبة أخرى. وقد قامت فيها انتفاضة شعبية عام ١٤١٧هـ / ١٩٩٧م أخمدتها السلطات الشيوعية بعنف وقسوة بسبب مطالبة سكان المدينة

بالحكم الذاتي لتركستان الصينية، مما أدى إلى مقتل العديد من أهلها .
ومهما كان الأمر فالمدينة عريقة وإسلامية وتحوي ٢٧ ألف مسجد وفيها
العديد من المعاهد والمدارس الإسلامية .

[٧٨٠] كولياب Kulyab

مدينة في جنوب جمهورية طاجيكستان بآسيا الوسطى، تبعد عن مدينة
دوشنبه العاصمة بحوالى ١٥٠ كم، وإلى الجنوب الشرقي منها، وتتصل بها
وبغيرها من مدن المنطقة بطرق مواصلات برية وحديدية ممتدة .

وقد دخل الإسلام المدينة في القرن الأول الهجري (السابع الميلادي)
على عهد الدولة الأموية، ولكنه ترسخ وانتشر في عهد الدولة العباسية،
وشهدت المدينة عصور ازدهار متتالية حتى احتلها الروس القيصرية في القرن
الثالث عشر الهجري (التاسع عشر الميلادي)، ثم سيطر عليها السوفييت منذ
عام ١٣٤٣ هـ / ١٩٢٥ م، وحتى حلول عام ١٤١٠ هـ / ١٩٩٠ م عندما أخذ
الاتحاد السوفييتي يتفكك ونالت طاجيكستان الحرية والاستقلال .

[٧٨١] كوماسي Kumasi (Comassie)

مدينة كبرى وهامة في جمهورية غانا (بلاد الأشانتي Ashanti) بغرب
إفريقيا، تقع في وسط جنوب البلاد، وتخرج منها شبكة مواصلات برية
وحديدية تغطي أنحاء البلاد، وفيها مطار دولي نشط تجارياً وسياحياً . وتبعد
المدينة عن العاصمة أكرا بحوالى ٢٠٠ كم، وتتصل بها وبغيرها من المدن
بطرق برية وحديدية .

وجدير بالذكر أن الإسلام قد دخل أراضي غانا في العصور المبكرة
عبر قوافل التجار، ولكنه انتشر فيها في عهد دولة مالي الإسلامية بغرب
إفريقيا في القرن الثالث عشر الميلادي (السابع الهجري) .

والمدينة من المدن التجارية وخاصة في منتجات البن والكاكاو
والألومنيوم والمنجنيز، وفيها بعض الصناعات الخفيفة .

وكانت المدينة عاصمة بلاد الأشانتي في القرن التاسع عشر الميلادي، واحتلتها بريطانيا عام ١٢٩١هـ / ١٨٧٤م ودمروها، ونفوا زعيمها الوطني إلى جزيرة سيشل.

ويصل عدد سكان المدينة إلى حوالي نصف مليون نسمة تقريباً.

[٧٨٢] كومبا Kumba

مدينة مزدهرة من مدن جنوب غرب جمهورية الكاميرون بغرب إفريقيا. تقع بشمال شرق مدينة دوالا بحوالي ٧٠ كم وعلى بعد حوالي ٢٠٠ كم من العاصمة ياوندي وإلى الشمال الشرقي منها كذلك. وتتصل بمدن الكاميرون الأخرى بخطوط مواصلات برية وحديدية عديدة.

وجدير بالذكر أن الإسلام كان قد دخل المنطقة في القرون الأولى مع قوافل التجار الآتية من شمال إفريقيا، ولكنه انتشر فيها منذ القرن الثالث عشر الميلادي عن طريق دولة مالي الإسلامية الكبرى في غرب إفريقيا. والمدينة من المدن التجارية الهامة وخاصة في منتجات البن والكافور والحبوب والأخشاب ومنتجات النخيل.

[٧٨٣] كومبلا Comilla

مدينة كبيرة في جنوب شرق بنجلاديش على الحدود مع جمهورية بورما، شرق مدينة دكا العاصمة، وعلى بعد حوالي ١٠٠ كم منها، وتتصل بها وبغيرها من مدن البلاد بطرق برية وحديدية ممتدة.

ويعمل سكان المدينة في العديد من أوجه النشاط التجاري والصناعي وخاصة في إنتاج المنسوجات والحريير والصناعات الخفيفة واليدوية.

وكان الإسلام قد دخل مدن بنجلاديش في القرن الخامس الهجري (الحادي عشر الميلادي) في عهد الدولة الغزنوية القوية في بلاد ما وراء النهر.

[٧٨٤] كوناكري Conakry

مدينة كبرى وعاصمة جمهورية غينيا المطلة على المحيط الأطلنطي.

تقع جنوب غرب البلاد، وعلى بعد حوالي ٨٠ كم شمال الحدود مع جمهورية سيراليون المجاورة، وتتصل بمدن عديدة في غينيا من خلال طرق برية وحديدية عديدة وخاصة تلك الواقعة على الطرق الواصلة بين شرق وغرب البلاد.

وقد دخل الإسلام غينيا عن طريق إمبراطورية مالي الإسلامية الكبرى في غرب إفريقيا في القرن الثالث عشر الميلادي (السابع الهجري)، وانتشر بين سكانها حتى احتلتها فرنسا عام ١٢٦٥هـ/١٨٤٩م حيث استمرت تكافح الاحتلال حتى نالت استقلالها عام ١٣٧٧هـ/١٩٥٨م بواسطة البطل القومي أحمد سيكوتوري A. Sekou Toure. والمدينة من المدن التجارية الهامة هناك وخاصة في منتجات الموز والأناناس والأرز والذرة والبن والبوكسيت والحديد، ويعيش فيها حوالي ٧٢٥ ألف نسمة أغلبهم مسلمون، إلا أن متوسط دخل الفرد السنوي قليل وهو حوالي ٣٠٥ دولار.

[٧٨٥] كونتاجورا Contagora

مدينة هامة في وسط غرب جمهورية نيجيريا، تقع غرب مدينة كادونا بحوالي ٢٠٠ كم، وتتصل بها بمدن نيجيريا الأخرى بطرق مواصلات برية عديدة طويلة.

وكان الإسلام قد دخل مناطق نيجيريا منذ القرن الثاني عشر الميلادي عبر قوافل التجار من شمال إفريقيا ودولتي مالي وسنغاي الإسلاميتين بغرب إفريقيا وانتشر بين سكانها بسرعة.

ويعمل سكان المدينة بالتجارة والصناعة وخاصة في منتجات الزيوت والمنسوجات والكاكاو والصناعات الغذائية والدخان وغيرها.

[٧٨٦] كونيللا Kwinella

مدينة هامة في وسط جمهورية جامبيا بغرب إفريقيا. تقع على بعد

حوالى ١٠٠ كم شرق مدينة بانچول وتتصل بها وبغيرها من مدن البلاد بطرق برية بعضها يعبر حدود دول أخرى مجاورة من مالي وغينيا والسنغال.

وجدير بالذكر أن الإسلام قد دخل أراضي جامبيا منذ العصور المبكرة مع قوافل التجار من شمال إفريقيا، ولكنه انتشر فيها في عهد إمبراطوريات إسلامية عريقة بغرب إفريقيا مثل غانا ومالي وسنغاي، وذلك في العصور الوسطى.

والمدينة تعتبر من المدن التجارية وخاصة في منتجات الحبوب والفول السوداني.

[٧٨٧] كوهات Kohat

مدينة باكستانية في شمال باكستان، تقع غرب مدينة روالبندي بحوالى ٢٠٠ كم وترتبط بمدن باكستان بخطوط حديدية وبرية نشطة. وقد دخلها الإسلام في بداية القرن الخامس الهجري (الحادي عشر الميلادي) في عهد الدولة الغزنوية ببلاد ما وراء النهر حيث شهدت ازدهاراً كبيراً.

ويصل عدد سكان المدينة إلى حوالى ربع مليون نسمة يعملون في عدد من مجالات النشاط الاقتصادي وخاصة في إنتاج المنسوجات والصناعات الغذائية والدخان.

[٧٨٨] كوتا Quetta

مدينة كبيرة في وسط غرب باكستان على مسافة ١٠٠ كم شرق الحدود الأفغانية، وعلى مسافة حوالى ٣٥٠ كم شمال غرب مدينة سوکور التي تتصل بها وبغيرها من مدن البلاد بطرق مواصلات برية وحديدية طويلة وقد عاشت المدينة عصر ازدهار كبير في بداية القرن الخامس الهجري (الحادي عشر الميلادي) إبان عهد الدولة الغزنوية ببلاد ما وراء النهر.

ويعمل سكان المدينة في عدد من أوجه النشاط الاقتصادي وخاصة في مجال إنتاج المنسوجات والحزير وبعض الصناعات الغذائية واليدوية الخفيفة، ويبلغ عدد سكان المدينة حوالى ربع مليون نسمة تقريباً.

[٧٨٩] الكويت (Al Kuwayt-Koweit) Kuwait

هي عاصمة دولة الكويت، وهي ميناء هام على الخليج العربي. والمدينة من المدن البالغة الازدهار التجاري، وفيها الكثير من صنوف الحياة الحديثة سواء للأفراد أو للمؤسسات المحلية والدولية.

دخلها الإسلام منذ سنواته الأولى وعاشت عصور استقرار حتى فترة الحكم العثماني، وارتبطت بانجلترا بعلاقات وثيقة منذ عام ١٢٨٣هـ / ١٨٦٦م ونالت الاستقلال عام ١٣٨٠هـ / ١٩٦١م، وفي عام ١٤١١هـ / ١٩٩٠م احتلها الجيش العراقي ولكنه أخرج منها في العام التالي مباشرة. ويبلغ عدد سكان المدينة حوالي ٦٠٠ ألف نسمة يعملون في عدد كبير من الأنشطة الاقتصادية وخاصة التجارية منها.

[٧٩٠] كويليماني Quelimane

مدينة هامة في شرق جمهورية موزمبيق بشرق إفريقيا، تقع إلى الشمال من مدينة سوفالا، وتتصل بها وبالعديد من مدن موزمبيق الأخرى بطرق مواصلات برية عديدة.

والمدينة أسسها العرب المهاجرون من سلطنة عمان في القرن الرابع الهجري (العاشر الميلادي) وانتشر فيها حتى غدت من مراكز التجارة الإسلامية الهامة في شرق موزمبيق، ولكنها احتلت في القرن السادس عشر الميلادي من قبل البرتغال التي سارعت بمد سيطرتها على مدن شرق إفريقيا.

[٧٩١] كيابي Kyabé

مدينة من مدن تشاد الجنوبية تقع على الدلتا الجنوبية لنهر بحر السلامات دخلها الإسلام في القرن الأول الهجري ثم أخذ ينتشر في القرون التالية ويبلغ عدد سكان المدينة حالياً حوالي ٢٠٠ ألف نسمة.

والمدينة من المدن التجارية وخاصة في منتجات القطن والملح وفيها بعض الصناعات.

[٧٩٢] كيتا Kita

مدينة هامة في جنوب غرب جمهورية مالي في غرب إفريقيا. تقع على الطريق الحديدي الواصل إلى العاصمة باماكو والتي تبعد عنها بحوالى ١٥٠ كم وإلى الغرب منها.

والمعروف أن الإسلام كان قد دخل مناطق مالي الواسعة في العصور الإسلامية المبكرة مع قوافل التجار من شمال إفريقيا، ولكنه انتشر فيها في عهد دولة المرابطين المزدهرة بالمغرب منذ القرن الحادي عشر الميلادي (الخامس الهجري). وقد شهدت المدينة عصور ازدهار ممتدة وخاصة إبان عهد إمبراطورية مالي الإسلامية الكبرى في غرب إفريقيا. وفي عام ١٣١٥هـ / ١٨٩٨م احتلتها فرنسا وحتى عام ١٣٧٩هـ / ١٩٦٠م عندما نالت الاستقلال.

والمدينة من المدن التجارية الهامة في مالي وخاصة في منتجات الأرز والفول السوداني والقطن والبوكسيت.

[٧٩٣] كيتاب Kitab

مدينة في جنوب جمهورية أوزبكستان على بعد نحو ٥٠ كم جنوب مدينة طشقند، وتتصل بها وبغيرها من مدن البلاد بطرق مواصلات برية وحديدية ممتدة. دخلها الإسلام في القرن الأول الهجري (السابع الميلادي) على عهد الدولة الأموية، وشهدت عصور ازدهار ممتدة وخاصة في عهد الدولة الخوارزمية.

وفي العصر الحديث احتلتها روسيا القيصرية في القرن التاسع عشر الميلادي (الثالث عشر الهجري) ثم ضمها الاتحاد السوفييتي لإمبراطوريته بعد الثورة الشيوعية وحتى انهياره عام ١٤١٠هـ / ١٩٩٠م.

[٧٩٤] كيدي Kaedi

مدينة معروفة في وسط جنوب موريتانيا على الحدود مع جمهورية

السنغال، وهي من المدن الواقعة في منطقة زراعية خصبة كثيرة الأمطار. وتبعد المدينة عن مدينة نواكشوط بحوالى ٣٠٠ كم وإلى الجنوب الشرقي منها.

وكان الإسلام قد دخل موريتانيا منذ القرن الثالث الهجري وأخذ في الانتشار في القرن الخامس الهجري حيث أصبح كل سكانها مسلمون. وقد تعرضت موريتانيا للأطماع الاستعمارية ولكنها استقلت عنها عام ١٣٧٩ هـ / ١٩٦٠ م.

ويعمل سكان المدينة البالغ عددهم حوالى ٢٥ ألف نسمة في عدد من الأنشطة الاقتصادية وخاصة التجارية منها فضلاً عن وجود بعض الصناعات اليدوية.

[٧٩٥] كيديري Kediri

مدينة هامة في وسط شرق جزيرة جاوا الأندونيسية، تبعد عن مدينة مالانج بحوالى ٦٠ كم وإلى الغرب منها، وتتصل بها وبغيرها من مدن الجزيرة بطرق مواصلات برية وحديدية عديدة ممتدة.

ويعمل سكان المدينة في العديد من الأنشطة التجارية والصناعية وخاصة في إنتاج المنسوجات وتصنيع المعادن والصناعات الهندسية والغذائية وغيرها.

وكان الإسلام قد دخل وانتشر في مدن وجزر أندونيسيا منذ القرن الخامس عشر الميلادي (التاسع الهجري) عن طريق قوافل التجارة البحرية من الهند وعمان والجزيرة العربية.

[٧٩٦] كيرته Kirteh

مدينة في وسط غرب أفغانستان على بعد ٢٠٠ كم من الحدود الإيرانية وعلى مسافة حوالى ٦٠٠ كم جنوب غرب مدينة كابول العاصمة والتي تتصل بها وبغيرها من مدن البلاد بطرق برية طويلة. والمدينة تقع جنوب هضبة

إيران المرتفعة بأربعة آلاف قدم فوق سطح البحر تقريباً.

وقد دخل الإسلام مدن أفغانستان منذ القرن الأول الهجري (السابع الميلادي) ولكن انتشاره الأكبر جاء في القرن الخامس الهجري (الحادي عشر الميلادي) في عهد الدولة الغزنوية.

ويعمل سكان المدينة في العديد من أوجه النشاط الاقتصادي، وخاصة في إنتاج المنسوجات والحبوب والفحم وبعض الصناعات اليدوية.

[٧٩٧] كيرك كيلسه (Kirk Killisseh (Kirklareli)

مدينة تركية في شمال القسم الأوربي من تركيا على بعد حوالي ٤٠ كم جنوب الحدود مع بلغاريا، وترتبط المدينة بمدن تركيا الأوربية بالعديد من طرق المواصلات البرية.

والمدينة فيها العديد من المساجد، وهي مركز تجاري هام بين آسيا وأوروبا، ويبلغ عدد سكانها حوالي ١٥٠ ألف نسمة تقريباً.

والمدينة هي عاصمة لولاية بنفس اسمها وقد بنيت فوق تلين في وادٍ خصب تكثر فيه الأشجار والبساتين. وتشتهر المدينة بتجارة الفحم والدقيق ومنتجات الأعناب والجلود والدخان.

وقد شهدت المدينة الهزيمة الكبرى الأولى للأتراك على يد البلغار في حرب البلقان عام ١٣٣٠هـ / ١٩١٢م، ولكن الأتراك استعادوها سريعاً.

[٧٩٨] كيروان Kerewan

مدينة في وسط جمهورية جامبيا تبعد عن العاصمة بانجول بحوالي ١٥٠ كم وإلى الشرق منها.

وجدير بالذكر أن الإسلام قد دخل أراضي جامبيا مع قوافل التجار العرب في العصور المبكرة من شمال إفريقيا ولكنه انتشر فيها في العصور الوسطى عن طريق إمبراطوريات غانا ومالي وسنغاي الإسلامية في غرب إفريقيا.

والمدينة تعتبر من المدن التجارية والسياحية الهادئة، كما يعمل بعض سكانها بصيد الأسماك.

[٧٩٩] كيرنيا Kyrenia

مدينة في منتصف شمال القسم القبرصي التركي تطل على البحر المتوسط وتبعد عن العاصمة نيقوسيا بحوالي ٢٠ كم وإلى الشمال منها مباشرة، وتتصل المدينة بمدن الجزيرة بطرق مواصلات برية جيدة تحيطها الغابات والحقول الخضراء.

وقد دخل الإسلام المدينة منذ عهد الدولة الأموية عام ٣٣هـ/ ٦٥٤م وقد بقيت في حوزة المسلمين إلى أن احتلها الصليبيون في العصور الوسطى ولكن الأتراك العثمانيين استعادوها حتى قسمت الجزيرة بين تركيا واليونان بعد الحرب العالمية الثانية، وأصبحت المدينة تابعة - كما كانت - للقسم القبرصي التركي (المسلم).

ويعتمد اقتصاد المدينة على التجارة والسياحة والصناعات الخفيفة واستخراج زيت الزيتون.

[٨٠٠] كيروف أباد Kirovabad

مدينة في شمال جمهورية أذربيجان، تبعد عن مدينة باكو العاصمة بحوالي ٣٠٠ كم وإلى الغرب منها، وتتصل بها وبغيرها من مدن البلاد بطرق مواصلات برية وحديدية طويلة جيدة.

وكان الإسلام قد دخل أذربيجان في القرن الأول الهجري (السابع الميلادي) في عهد الدولة الأموية، وعاشت البلاد عصور ازدهار واسعة في عهد الدولة العباسية والدولة الصفوية إلى أن احتلتها روسيا القيصرية عام ١٢٢٩هـ/ ١٨١٦م. وبحلول عام ١٤١٠هـ/ ١٩٩٠م أخذ الاتحاد السوفييتي يتفكك وأعلن بالتالي عن قيام الجمهوريات المستقلة الإسلامية الست في وسط آسيا التي تعد أذربيجان واحدة منها.

ويبلغ عدد سكان المدينة حوالي ٣٠٠ ألف نسمة تقريباً.

[٨٠١] كيزل أرقات Kizil Arvat

مدينة في جنوب غرب جمهورية تركمانستان، تقع على مسافة نحو ٣٠٠ كم شمال غرب العاصمة عشق أباد وتتصل بها وبغيرها من مدن البلاد بطرق مواصلات برية ممتدة.

وقد دخلها الإسلام في القرن الأول الهجري (السابع الميلادي) على عهد الدولة الأموية، وشهدت عصور ازدهار واستقرار طويلة، وخاصة في عهد الدولة السلجوقية وفي القرن التاسع عشر الميلادي (الثالث عشر الهجري) احتلها الروس القيصرية، ثم ضمها الاتحاد السوفيتي إلى إمبراطوريته بعد الثورة الشيوعية وحتى انهياره عام ١٤١٠ هـ / ١٩٩٠ م وهو العام الذي استقلت فيه جمهورية تركمانستان وباتت جمهورية كاملة السيادة والاستقلال.

ويعمل سكان المدينة في بعض أوجه النشاط الاقتصادي وخاصة التجاري منها كما يعمل جانب منهم في الصناعة.

[٨٠٢] كيسان Kesan

مدينة تركية في القسم الأوروبي من تركيا، تقع على بعد حوالي ١٠٠ كم جنوب مدينة أدرنة، وعلى بعد حوالي ٤٠ كم شرق الحدود مع اليونان.

وترتبط المدينة بطرق مواصلات جيدة مع مدن تركيا الأوربية، وبعض المدن في شرق اليونان عبر الحدود الدولية.

وكان الإسلام قد دخل مدن القسم الأوروبي من تركيا بعد معركة فتح القسطنطينية بين العثمانيين والدولة البيزنطية عام ٨٥٧ هـ / ١٤٥٣ م.

والمدينة اليوم من المدن التجارية والصناعية والسياحية وفيها منتجات غذائية زراعية وآلات وصناعات معدنية.

[٨٠٣] كيشور جانج Kishorganj

مدينة كبيرة في شمال شرق بنجلاديش، تقع على مسافة حوالى ١٣٠ كم شمال شرق العاصمة دكا، وتتصل بها وبغيرها من مدن البلاد بطرق مواصلات برية وحديدية ممتدة، وقد دخلها الإسلام في القرن الخامس الهجري (الحادي عشر الميلادي) في عهد الدولة الغزنوية ببلاد ما وراء النهر.

ويعمل سكان المدينة في العديد من أوجه النشاط التجاري والصناعي وخاصة في إنتاج المنسوجات والحزير وبعض الصناعات اليدوية والخفيفة.

[٨٠٤] كيلافو Kelafo

مدينة في أقصى جنوب شرق أثيوبيا تبعد عن الحدود مع الصومال بحوالى ١٠٠ كم وإلى الشمال منها. وتتصل بمدن أثيوبيا الأخرى بطرق مواصلات برية عديدة.

وقد دخل الإسلام المدينة في العصور الإسلامية الأولى وشهدت فترات ازدهار متتالية في العصور الوسطى حتى احتلتها إيطاليا عام ١٢٩٨ هـ / ١٨٨٠ م، ولكن باندلاع الحرب العالمية الثانية، وفي عام ١٩٤١ م قامت القوات البريطانية بتحرير المدينة من الإيطاليين.

والمدينة من المدن التجارية المعروفة في أثيوبيا، وخاصة في منتجات الحبوب والصناعات الغذائية والمنسوجات.

[٨٠٥] كيليكيا Cilicia

مدينة من مدن تركيا الجنوبية على خليج الأسكندرونة بنى فيها الأمويون قواعد حربية لصد هجمات الروم ضد المسلمين في آسيا الصغرى وشمال الشام، ولعل أهم هذه الهجمات تلك التي وقعت عام ١٣٣ هـ / ٧٥١ م.

وفي عهد الدولة الحمدانية تمكن الروم من احتلال المدينة عام ٣٥٥هـ / ٩٦٦م في العصر الحديث احتلتها فرنسا عام ١٣٣٦هـ / ١٩١٨م.

وبخارج المدينة توجد ممرات تعرف باسمها Cilician Gates وهي الممرات التي تقع في جبل طورس والتي عبرها الإسكندر الأكبر قبل دخوله المدينة.

[٨٠٦] لابي Labe

مدينة كبرى في وسط غينيا، تبعد عن العاصمة كوناكري بحوالى ٣٠٠ كم على الطريق البري الدولي الواصل لشمال البلاد بجنوبها. والمدينة تقع جنوب الحدود مع السنغال بحوالى ١٥٠ كم.

وقد دخل الإسلام البلاد في القرن الثالث عشر الميلادي عن طريق إمبراطورية مالي الإسلامية الكبرى في غرب إفريقيا وشهدت عصور ازدهار ممتدة حتى احتلتها فرنسا في منتصف القرن التاسع عشر الميلادي.

والمدينة من المدن التجارية النشطة وخاصة في منتجات الموز والأناناس والأرز والذرة والبن والبوكسيت والحديد، ويعيش فيها حوالى ٢٧٥ ألف نسمة أغلبهم مسلمون.

[٨٠٧] لاجوس Lagos

هي عاصمة جمهورية نيجيريا في غرب إفريقيا وميناء هام بها. مقامة على شبه جزيرة بقرب شمال شاطئ خليج بنين، ومرتبطة بالأرض الأم لنيجيريا عن طريق كوبري.

وكميناء هام، فهو يحتوي على مراسي كبيرة ثابتة وعائمة.

وتتصل المدينة بمدينة كانو الهامة بخط سكك حديدية نشط وتبعد عنها بحوالى ١١٠٠ كم وإلى الشمال الشرقي منها.

والمدينة تحظى بنشاط تجاري كبير مع كل أنحاء نيجيريا والبلدان

المجاورة وخاصة في تجارة زيت النخيل والحبوب والقطن والكاكاو والفول السوداني والجلود والمطاط.

ولقد كانت المدينة من أهم مراكز التواجد البريطاني في غرب إفريقيا في حقبة الاستعمار. وكانت المدينة تابعة لإقليم داهومي الواقع بين توجولاند ونيجيريا، ولكن بريطانيا ضمتها لنيجيريا. والمعروف أن الإسلام كان قد دخل مناطق نيجيريا منذ القرن السادس عشر الميلادي (السادس الهجري) عن طريق قوافل التجار الآتية من المغرب ومالي وسنغاي، واستمر ذلك حتى سيطر البرتغاليون عليها في القرن السادس عشر ثم احتلتها بريطانيا عام ١٢٧٧هـ / ١٨٦١م وحتى عام ١٣٨٠هـ / ١٩٦٠م.

والمدينة هي واحدة من أكبر وأهم مدن نيجيريا ويعيش فيها حوالي ٤,٥ مليون نسمة وإجمالي عدد سكان نيجيريا البالغ عددهم حوالي ١٣٠ مليون نسمة تقريباً يشكل المسلمون النسبة الأكبر منهم، ونصيب الفرد من الناتج القومي السنوي حوالي ٧٩٠ دولاراً (تقدير عام ١٩٨٤).

[٨٠٨] اللاذقية (Al Ladhiqiyah) Latakia

مدينة سورية ساحلية وأهم موانئ سوريا على البحر المتوسط، دخلها الإسلام بعد فتح دمشق عام ١٤هـ / ٦٣٥م على يد خالد بن الوليد، وأبو عبيدة بن الجراح رضي الله عنهما.

والمدينة من المدن القديمة وقد أطلق عليها الآشوريون اسم (راميتا) أما اليونانيون الذين أعادوا بناءها فسموها لاوذكية (لاوديكا Laodicia واستمر هذا الاسم إلى أن دخلها العرب فتحول اسمها إلى لاذقية العرب.

ولقد اشتهرت المدينة في الدولة الأموية، وكانت ميناءً تجارياً هاماً مما ساعد على بناء العديد من المساجد الأثرية ولعل أشهرها الجامع المنصوري الكبير الذي يعد أكبر وأهم وأقدم مساجد تلك المدينة العريقة، وهناك جامع آخر وهو جامع البطرقي الذي يعود تاريخه إلى السلطان الملك الظاهر بيبرس المملوكي.

ويعمل سكان المدينة في العديد من أوجه النشاط الاقتصادي ويصل عددهم إلى حوالي ربع مليون نسمة تقريباً.

[٨٠٩] لار Lar

مدينة إيرانية من مدن الجنوب على بعد حوالي ١٠٠ كم شمال الخليج العربي، وهي تقع جنوب شرق مدينة شيراز بحوالي ٣٠٠ كم، وتتصل بها وبغيرها من مدن البلاد بطرق مواصلات برية عديدة، وقد دخلها الإسلام في القرن الأول الهجري (السابع الميلادي) بعد انتصار العرب على الفرس في موقعة نهاوند، ويعمل سكان المدينة في عدد من أوجه النشاط الاقتصادي وخاصة في قطاع المنسوجات.

[٨١٠] لاركانا Larkana

مدينة في وسط باكستان تقع على مسافة ٢٥٠ كم شمال مدينة حيدر آباد وعلى بعد ١٠٠ كم جنوب غرب مدينة سوکور، وتتصل بهما وبغيرهما من مدن البلاد بطرق مواصلات برية وحديدية ممتدة.

وكان الإسلام قد انتشر في المدينة في بداية القرن الخامس الهجري (الحادي عشر الميلادي) في عهد الدولة الغزنوية ببلاد ما وراء النهر حيث عاشت عصراً حضارياً مزدهراً.

ويعمل سكان المدينة في عدد من أوجه النشاط الاقتصادي وخاصة في مجال إنتاج المنسوجات والحريز وبعض الصناعات الغذائية واليدوية الخفيفة.

[٨١١] لافيا Lafia

مدينة هامة في وسط نيجيريا تقع على بعد ٢٥٠ كم جنوب مدينة كادونا وتتصل بها وبغيرها من مدن البلاد بطرق مواصلات برية وحديدية ممتدة.

وكان الإسلام قد دخل مناطق نيجيريا منذ القرن الثاني عشر الميلادي (السادس الهجري) وانتشر بين أهلها حتى أصبح الديانة الأولى في البلاد.

ويعمل سكان مدينة لافيا بالتجارة والصناعة وتحيطها البساتين والحقول الخضراء مثلها في ذلك مثل أغلب مدن نيجيريا.

[٨١٢] لامو Lamu

مدينة في شبه جزيرة ممتدة من شمال شرق الساحل الكيني المطل على المحيط الهندي. تعتبر مركزاً لصيد الأسماك وهي تقع إلى الشمال من مصب نهر تانا بحوالى ٥٠ كم، وتبعد عن مدينة ممبسة بحوالى ٢٥٠ كم.

ويعود تأسيس المدينة للعرب الذين هاجروا من سلطنة عمان في عهد الدولة الأموية، وسرعان ما انتشر الإسلام فيه.

وقد تعرضت المدينة لاحتلال البرتغاليين حوالى قرنين ونصف القرن حيث استمروا فيها ونهبوها حتى عام ١١٢٩هـ / ١٧١٥م عندما تمكن الإمام سعيد بن سلطان إمام عمان من طردهم. وتعتبر المدينة أول مركز إسلامي ينشأ في شرق إفريقيا.

[٨١٣] لاهات Lahat

مدينة معروفة في جنوب شرق جزيرة سومطرة الأندونيسية، تبعد عن مدينة بالم بانج بحوالى ٢٠٠ كم وإلى الجنوب الغربي منها، وتتصل بها وبغيرها من مدن الجزيرة الأخرى بطرق مواصلات برية طويلة.

ويعمل سكان المدينة في التجارة والصناعة وخاصة في منتجات الصناعات الغذائية والتوابل والمنسوجات والمعادن والصناعات الخفيفة.

وكان الإسلام قد دخل وانتشر بين سكان مدن وجزر أندونيسيا منذ القرن الخامس عشر الميلادي (التاسع الهجري) عن طريق قوافل التجارة البحرية من الهند وعمان والجزيرة العربية، حيث لقي قبولاً حسناً حتى أصبح الديانة الأولى التي يعتنقها ٩٠٪ من السكان.

[٨١٤] لاهور Lahore

مدينة باكستانية مشهورة في شمال شرق باكستان على بعد حوالي ٢٥ كم من الحدود مع كشمير وعلى بعد حوالي ١٥٠ كم شرق مدينة شاه فيصل أباد.

وترتبط المدينة بمدن باكستانية أخرى بخطوط اتصال حديدية وبرية عديدة. وتشتهر المدينة بالحرير والذهب والفضة والدانتيل، وصناعة المعادن، وهي مركز هام للسكك الحديدية، وفيها العديد من المباني الفاخرة، وفيها قلعة مغولية مشهورة وفيها العديد من المساجد، وجامعة معروفة. وقد دخلها الإسلام في نهاية القرن الرابع الهجري على يد الدولة الغزنوية وقد أصبحت عاصمة إمبراطورية الهند الإسلامية. ويبلغ عدد سكان المدينة حالياً حوالي ٤ ملايين نسمة تقريباً.

[٨١٥] لوكنو Lucknow

مدينة كبيرة في أقصى شمال الهند على بعد حوالي ١٥٠ كم جنوب الحدود مع النيبال، وترتبط المدينة بمدن المنطقة بخطوط برية وحديدية عديدة، وقد دخلها الإسلام في القرن الخامس الهجري (الحادي عشر الميلادي) عن طريق الدولة الغزنوية ببلاد ما وراء النهر حيث عاشت عصور ازدهار ممتدة.

ويعيش في المدينة حوالي ثلاثة ملايين نسمة يعملون في العديد من أوجه النشاط الاقتصادي خاصة في إنتاج المنسوجات والأملح والجلود.

[٨١٦] لومي Lome

هي عاصمة جمهورية توجو جنوب غرب إفريقيا. يبلغ عدد سكانها حوالي ٣٠٠ ألف نسمة (بينما يبلغ عدد سكان الجمهورية حوالي ٣,٤ مليون نسمة).

ويبلغ نسبة المسلمين منهم حوالي ٢٠٪ ويبلغ متوسط الدخل الفردي السنوي حوالي ٢٤٠ دولاراً (تقدير عام ١٩٨٥).

ويعمل سكان المدينة بصناعات المنسوجات والجلود وإنتاج البن والكاكاو والشعير والأرز، علاوة على استخراج خامات الفوسفات.

وقد دخل الإسلام البلاد عبر التجار العرب من شمال إفريقيا ولكن الاحتلال الأوروبي منع ذلك الانتشار. وقد احتلتها ألمانيا عام ١٣٠٢هـ / ١٨٨٤م ثم احتلتها فرنسا وبريطانيا حيث جرى تقسيمها، وفي عام ١٣٧٩هـ / ١٩٦٠م تم إعلان الاستقلال.

[٨١٧] ليسي Lysi

مدينة في جنوب القسم القبرصي التركي، تبعد عن الحدود الدولية مع القسم القبرصي اليوناني بحوالي سبعة كيلومترات، وعن العاصمة نيقوسيا بحوالي عشرين كيلومتراً، وتتصل المدينة بمدن الجزيرة الأخرى بطرق برية جيدة شيدت وسط الغابات والتلال والحقول الخضراء.

وقد دخل الإسلام المدينة منذ عهد الدولة الأموية (عام ٣٣هـ / ٦٥٤م) وبقيت في حوزة المسلمين إلى أن احتلها الصليبيون في العصور الوسطى، ولكن الأتراك العثمانيين استعادوها حتى قسمت الجزيرة بين تركيا واليونان بعد الحرب العالمية الثانية وأصبحت المدينة تابعة للقسم القبرصي التركي المسلم. ويعتمد اقتصاد المدينة حالياً على التجارة والسياحة والصناعات الخفيفة واستخراج زيت الزيتون.

[٨١٨] ليلونجي Li Longwe

هي عاصمة جمهورية ملاوي بجنوب شرق إفريقيا، يبلغ عدد سكانها حوالي ٢٢٠ ألف نسمة، بينما يبلغ عدد سكان الجمهورية حوالي ٩,١ مليون نسمة.

والمدينة تقع في جنوب غرب البلاد وعلى بعد حوالي ٥ كم شرق

الحدود مع موزمبيق، وعلى بعد مساو وإلى الغرب من بحيرة مالاوي. وقد دخلها الإسلام عن طريق التجار العرب، والمسلمون فيها يشكلون ٢٠٪ من السكان الذين يعملون في صناعة المنسوجات والسكر والأسمت وإنتاج الشاي والبن والدخان والمطاط علاوة على صيد الأسماك.

[٨١٩] ليمبانج Limbang

مدينة في وسط سلطنة بروناي وعلى بعد حوالي ٧٠ كم، دخلها الإسلام مع دخوله المنطقة في القرون الأولى عبر قوافل التجارة العربية. ويشكل المسلمون فيها حوالي ٦٠٪ من إجمالي عدد سكان السلطنة والبالغ عددهم حوالي أربعمئة ألف نسمة.

والمدينة من المدن التجارية التي تشتهر بمنتجات الأرز والموز، ولكن جانباً كبيراً من السكان يتمتع بدخل مرتفع نتيجة عوائد صادرات النفط.

[٨٢٠] لينجويري Linguère

مدينة هامة في وسط شمال جمهورية السنغال تبعد عن العاصمة داكار بحوالي ٣٠٠ كم وإلى شمالها الشرقي وتتصل بها وبغيرها من مدن السنغال الأخرى بطرق مواصلات برية وحديدية عديدة.

والمعروف أن الإسلام قد دخل مناطق السنغال في العصور المبكرة عن طريق قوافل التجار من شمال إفريقيا، ولكنه انتشر فيها في القرن الحادي عشر الميلادي (الخامس الهجري) في عهد دولة المرابطين بالمغرب حيث اعتنقه السكان.

وقد تعرضت المدينة للاحتلال البرتغالي في القرن الخامس عشر الميلادي ثم الاحتلال الفرنسي في القرن السابع عشر الميلادي وحتى عام ١٩٦٠م، عندما نالت السنغال الاستقلال.

والمدينة من المدن التجارية والصناعية المعروفة بالسنغال وخاصة في منتجات الصناعات الغذائية والبقول السوداني والأرز والفسفات.

[٨٢١] ليندي Lindi

مدينة تاريخية إسلامية عريقة في شرق جمهورية تنزانيا الاتحادية، تقع جنوب العاصمة دار السلام بحوالى ٣٠٠ كم وتتصل بها وبغيرها من مدن تنزانيا الأخرى بطرق مواصلات برية طويلة.

وقد دخل الإسلام المدينة في القرن العاشر الميلادي (الرابع الهجري) بواسطة المهاجرين العمانيين من الجزيرة العربية، وانتشر فيها على مر السنين حتى غدت من المراكز التجارية النشطة في شرق إفريقيا، وهي الآن من المدن التجارية الهامة في جمهورية تنزانيا، وخاصة في منتجات الحبوب واللحوم والدخان والصناعات الغذائية.

[٨٢٢] لورنزو ماركيز Lorenzo Marques (مابوتو Maputo)

مدينة كبرى في أقصى جنوب شرق موزمبيق، تسمى مابوتو (العاصمة) بشرق إفريقيا وتطل على المحيط الهندي جنوب مدينة سفالة التاريخية العريقة بحوالى ٧٠٠ كم، وتتصل بها وبمدن موزمبيق الأخرى بطرق مواصلات برية وحديدية عديدة، وفيها مطار دولي يقع إلى الشمال منها.

وقد دخل الإسلام المدينة منذ القرن العاشر الميلادي (الرابع الهجري) وأخذ في الانتشار التدريجي فيها حتى غدت مركزاً تجارياً عربياً هاماً له علاقات واسعة مع مدن شرق إفريقيا الأخرى علاوة على الجزيرة العربية وسلطنة عمان والهند الإسلامية.

والمدينة من المدن التجارية التي يعيش فيها حوالى مليون نسمة تقريباً يعملون في صناعات الأسمنت والمنسوجات وتجارة السكر والشاي والفحم والبوكسيت والقطن. ولكن دخل الفرد السنوي فيها قليل لا يزيد كثيراً على ٣١٩ دولار (تقدير عام ١٩٨٧).

[٨٢٣] ماجبوراكا Magburaka

مدينة هامة في وسط جمهورية سيراليون بغرب إفريقيا، تقع شمال شرق العاصمة فري تاون وعلى بعد حوالي ١٥٠ كم منها، وتتصل بها وبغيرها من مدن البلاد بطرق مواصلات برية عديدة.

وقد دخل الإسلام أراضي سيراليون عن طريق قوافل التجار من شمال إفريقيا في العصور الأولى، ثم انتشر فيها في عصر دولة المرابطين بالمغرب ودولتي مالي وكانم بغرب إفريقيا.

والمدينة تتمتع بمستوى تجاري جيد في سيراليون وخاصة في منتجات الحبوب والكاكاو والبن والأرز والتمور والتوابل.

[٨٢٤] ماجيلانج Magelang

مدينة كبيرة في وسط جزيرة جاوا الأندونيسية، تبعد عن مدينة سيمرانج بحوالي ٧٠ كم وإلى الجنوب منها، وتتصل بها وبغيرها من مدن الجزيرة بطرق مواصلات برية وحديدية عديدة.

وكان الإسلام قد دخل وانتشر في مدن وجزر أندونيسيا منذ القرن الخامس عشر الميلادي عبر قوافل التجارة الآتية من الهند وعمان والجزيرة العربية، وهو اليوم يشكل الديانة الأولى في البلاد.

ويعمل سكان مدينة ماجيلانج في العديد من أوجه النشاط التجاري والصناعي وخاصة في منتجات المواد الغذائية والمعدنية والمنسوجات والصناعات الخفيفة والتوابل والبن وغيرها.

[٨٢٥] ماتوا Matua

مدينة في جنوب غرب جزيرة بورينو الأندونيسية تقع على بحر جاوا، وتبعد عن مدينة بانچارماسين بحوالي ٤٠٠ كم وإلى الغرب منها، وفيها ميناء بحري يستخدم في التبادل التجاري بينها وبين مدن جنوب شرق آسيا والجزر الأندونيسية.

وكان الإسلام قد دخل وانتشر بين سكان مدن وجزر أندونيسيا منذ القرن الخامس عشر الميلادي (التاسع الهجري) عن طريق قوافل التجارة البحرية من الهند وعمان والجزيرة العربية حتى أصبح الديانة الأولى هناك. ويعمل سكان مدينة ماتوا بالتجارة والصناعة، وخاصة في منتجات الصناعات الخفيفة والصناعات الهندسية والمعدنية والمنسوجات وغيرها.

[٨٢٦] مادارipur

مدينة كبيرة في وسط جنوب بنجلاديش، تقع على مسافة ١٠٠ كم جنوب العاصمة دكا، وتتصل بها وبغيرها من مدن البلاد بطرق مواصلات برية وحديدية عديدة، ويعمل سكان المدينة في العديد من أوجه النشاط التجاري والصناعي وخاصة في إنتاج المنسوجات والحريز وبعض الصناعات الغذائية واليدوية.

وكان الإسلام قد انتشر في مدن بنجلاديش في القرن الخامس الهجري (الحادي عشر الميلادي) في عهد الدولة الغزنوية في بلاد ما وراء النهر.

[٨٢٧] Ma'adba

أسس المؤابيون مدينة مادبا في القرن ١٣ ق.م، وهي تقع جنوب مدينة عمان الأردنية بحوالى ثلاثين كيلومتراً، وبالرغم من ذلك فإن موقع المدينة سكنه شعوب عربية نازحة من الجزيرة العربية قبل ذلك.

ويعني اسم المدينة (الأرض الخصبة) وقد تتابع على احتلالها المحتلون من الشرق والغرب إلى أن تم فتحها الإسلامي في خلافة أبي بكر الصديق رضي الله عنه بعد معركة اليرموك التي هزم فيها خالد بن الوليد الجيش البيزنطي الضخم. وقد وافق الخليفة الأموي بعد ذلك على إرضاء الشعب المسيحي في الشام فبنى لهم كنيسة العذراء الشهيرة في تلك المدينة والتي لا تزال موجودة حتى يومنا هذا، وإن دل ذلك على شيء فإنما يدل على تسامح إسلامي واضح.

والمدينة تحوي العديد من الآثار التاريخية البطلمية والرومانية والمسيحية والإسلامية على حد سواء، وهي تعد اليوم واحدة من أهم المزارات السياحية في الأردن وبهذا فقد ازدهرت فيها التجارة والسياحة وغدا سكانها البالغ عددهم ٤٠ ألف نسمة في رغد من العيش وعلاوة على ذلك فهي مدينة زراعية، وتشتهر بالحرف الخزفية وصناعة السجاد.

[٨٢٨] مادوا Madaoua

مدينة في جنوب جمهورية النيجر بغرب إفريقيا، تقع على الحدود مع جمهورية نيجيريا المجاورة، وتبعد عن العاصمة نيامي بحوالي ٣٠٠ كم وإلى الشرق منها.

وجدير بالذكر أن الإسلام قد دخل النيجر في القرن الحادي عشر الميلادي (الخامس الهجري) عن طريق دولة المرابطين في شمال إفريقيا، وشهدت مدته ازدهاراً واسعاً في العصور الوسطى وحتى الاحتلال الفرنسي عام ١٣١٧هـ / ١٩٠٠م.

والمدينة من المدن التجارية المعروفة وخاصة في منتجات القطن والحبوب والفلو السوداني.

[٨٢٩] مادوراي Madurai (مادورا Madura)

مدينة هندية كبرى في أقصى جنوب الهند في مقاطعة مدراس، وهي مركز علمي وصناعي معروف على نهر فايغاي Vaigai.

وكان الإسلام قد دخل الهند منذ القرن الأول الهجري ولكنه انتشر فيها منذ القرن الخامس الهجري عن طريق التجارة من الجزيرة العربية وعن طريق الدولة الغزنوية.

ويبلغ عدد سكان المدينة حوالي ٢ مليون نسمة تقريباً.

[٨٣٠] ماديون Madiun

مدينة في وسط شرق جزيرة جاوا الأندونيسية، تقع غرب مدينة كيديري بحوالى ٥٠ كم، وتتصل بها وبغيرها من مدن الجزيرة بطرق مواصلات برية وحديدية عديدة.

وكان الإسلام قد دخل وانتشر في المدن الأندونيسية منذ القرن الخامس عشر الميلادي (التاسع الهجري) عن طريق قوافل التجارة البحرية من الهند وعمان والجزيرة العربية.

ويعمل سكان المدينة في الأنشطة التجارية والصناعية وخاصة في منتجات المنسوجات والمواد الغذائية والمعادن والصناعات الخفيفة والهندسية.

[٨٣١] مأرب Ma'ribe

مدينة يمنية عريقة بالغة القدم، تقع شمال شرق العاصمة صنعاء بحوالى ١٥٠ كم، وتتصل بها وبغيرها من المدن اليمنية بطرق مواصلات برية ممتدة.

والمدينة تقع شرق وادي رغوان، ويذكر أن اسمها مشتق من اسم ملك قديم حكمها، وفيها السد الذي اشتهر عبر التاريخ باسمها والذي جاءت الإشارة عنه في القرآن الكريم، قال الله تعالى عن أهلها القدماء: ﴿وبدلناهم بجنثيهم جنثين ذواتي أكل خمط﴾.

والعقاب هذا كان بسبب كفرهم. قال تعالى: ﴿ذلك جزيناهم بما كفروا وهل نجازي إلا الكفور﴾ صدق الله العظيم. ولا شك أن آثار سبأ القديمة قد أصبحت أطلاقاً تذروها الرياح بما في ذلك قصر سليمان بن داود (على نبينا محمد وعليهما الصلاة والسلام)، وكذلك قصر بلقيس زوجته.

وفي العصر الحديث، قامت حكومة دولة الإمارات العربية المتحدة بتبني تمويل إقامة سد جديد يقع على مسافة حوالى ١١ كم غرب المدينة، وهو بهذا يبعد حوالى ثلاثة كيلومترات من السد القديم التاريخي. وبانتهاء بناء هذا السد يمكن أن يصل سكان المدينة إلى حوالى ٢٠٠ ألف نسمة.

[٨٣٢] ماردين Mardin

مدينة في وسط جنوب تركيا، تقع شمال الحدود مع سوريا بحوالى ٥٠ كم، وجنوب شرق مدينة ديار بكر العريقة بحوالى ١٠٠ كم، وتتصل المدينة بمدن تركية أخرى بطرق مواصلات برية عديدة. ويبلغ عدد سكان المدينة حوالى ١٠٠ ألف نسمة تقريباً.

[٨٣٣] مازاجان Mazagan (الجديدة El Jadida)

مدينة وميناء في المملكة المغربية، تقع على بعد حوالى ٢٠٠ كم إلى الشمال من مدينة مراكش. والمدينة نشطة في تجارة الحبوب والصوف، وفيها العديد من الآثار التاريخية لعل أهمها سور ومدخل الحي البرتغالي، وهو سور عال كأسوار القلاع التاريخية به بوابة ثنائية للدخول والخروج.

وقد عاشت المدينة عصور ازدهار إسلامية عديدة إلى أن تعرضت للخطر الأسباني في القرن التاسع عشر ثم الفرنسي في القرن العشرين، ونالت الحرية مع استقلال المغرب عام ١٣٧٥هـ / ١٩٥٩م.

ويعمل سكان المدينة البالغ عددهم حوالى ٢٠٠ ألف نسمة في العديد من أوجه النشاط الاقتصادي وخاصة في مجال المنسوجات وتجارة الحبوب والفواكه والأخشاب وفيها بعض الصناعات اليدوية والجلدية المشهورة.

[٨٣٤] مازير شريف Mazir-i-Sherif

مدينة في أقصى شمال أفغانستان، شمال هضبة إيران وعلى مسافة حوالى ٣٥٠ كم شمال شرق العاصمة كابول وتتصل بها وبغيرها من مدن البلاد بطرق مواصلات برية ممتدة. وقد دخلها الإسلام في القرن الأول الهجري ولكنه انتشر على نطاق واسع بين أهلها في بداية القرن الخامس الهجري (الحادي عشر الميلادي) على يد الدولة الغزنوية.

ويبلغ عدد سكان المدينة حالياً حوالى نصف مليون نسمة يعملون في عدد من الأنشطة التجارية والصناعية.

[٨٣٥] ماسكره Mascara

مدينة جزائرية من مدن غرب الجزائر تبعد عن مدينة وهران بمسافة حوالى ١٠٠ كم، وعن مدينة الجزائر العاصمة بحوالى ٣٥٠ كم وإلى الغرب منها، وتتصل بهما وبغيرهما من مدن البلاد بطرق مواصلات برية وحديدية طويلة. والمدينة تقع أسفل المنحدرات الشمالية بجبال أطلس العربية في منطقة السهول الزراعية الواسعة الخصبة الموازية لساحل البحر المتوسط، وتحيطها الحقول والبساتين. وقد عاشت هذه المدينة عهود ازدهار إبان فترات حكم العصور الوسطى وخاصة في عهدي دولتي المرابطين والموحدين، ولكنها تعرضت للاحتلال الفرنسي في منتصف القرن التاسع عشر الميلادي (الثالث عشر الهجري).

[٨٣٦] ماسينا Masena

مدينة من مدن تشاد، تقع جنوب شرق العاصمة نيجامينا على نهر بحر السلامات، وعلى بعد حوالى ٨٠ كم شرقي الحدود النيجيرية. دخلها الإسلام مع التجار العرب والبربر من شمال إفريقيا ومنذ القرن الأول الهجري، وأخذ ينتشر بين أهلها تدريجياً. والمدينة لها علاقات تجارية بمدن ليبيا في الشمال ومنذ عهد بعيد، وقد احتلتها فرنسا في نهاية القرن التاسع عشر الميلادي.

وقد كانت المدينة في عصور ماضية عاصمة لمملكة باقرمي الإسلامية وكانت مدينة حصينة ذات أسوار وكان قصر سلطانها المسلم مبنياً بالحجارة القوية ويجواره كان هناك المسجد الجامع الذي شيد هو الآخر بالحجارة.

ويبلغ عدد سكان المدينة حالياً حوالى ٧٠ ألف نسمة يعملون في عدد من الأنشطة الاقتصادية وخاصة التجارية منها.

[٨٣٧] ماشنتا Macenta

مدينة هامة في جنوب شرق جمهورية غينيا بغرب إفريقيا. تقع على

الطريق البري السريع الممتد من جنوب البلاد إلى غربها، وهي تبعد عن العاصمة كوناكري بحوالى ٦٠٠ كم.

وقد دخل الإسلام المدينة في القرن الثالث عشر الميلادي (السابع الهجري) وانتشر فيها عن طريق إمبراطورية مالي الإسلامية بغرب إفريقيا، وحتى احتلتها فرنسا في منتصف القرن التاسع عشر الميلادي. والمدينة من المدن التجارية، وخاصة في منتجات الموز والأناناس والحبوب والبوكسيت.

[٨٣٨] ماشوراي Mashuray

مدينة في شرق أفغانستان على مقربة من الحدود مع باكستان وعلى مسافة حوالى ٣٠٠ كم جنوب العاصمة كابول، وتقع شرق هضبة إيران التي ترتفع عن سطح البحر بنحو ٤٠٠٠ قدم.

وقد دخل الإسلام بلاد الأفغان منذ القرن الأول الهجري، ولكن انتشاره جاء في القرن الخامس الهجري (الحادي عشر الميلادي) على يد الدولة الغزنوية ببلاد ما وراء النهر.

ويعمل سكان المدينة في عدد من أوجه النشاط الاقتصادي، وخاصة في إنتاج المنسوجات والحبوب والفحم وبعض الصناعات اليدوية.

[٨٣٩] ماغيانا Maghiana

مدينة كبيرة في شمال باكستان على مسافة نحو ٢٠٠ كم غرب مدينة لاهور، وتتصل بها وبغيرها من مدن البلاد بطرق مواصلات برية وحديدية طويلة، وقد انتشر فيها الإسلام منذ بداية القرن الخامس الهجري (الحادي عشر الميلادي) في عهد الدولة الغزنوية القوية ببلاد ما وراء النهر حيث شهدت عصر ازدهار واسع، وبنيت فيها العديد من الآثار الإسلامية التي لا يزال بعضها قائماً حتى اليوم.

ويعمل سكان المدينة في عدد كبير من أوجه النشاط الاقتصادي

وخاصة في إنتاج المنسوجات والحريير والدخان وبعض الصناعات الخفيفة واليدوية .

[٨٤٠] مافيا Mafia

مدينة إسلامية تاريخية عريقة ساعدت على نشر الإسلام في جزيرة مافيا المجاورة لساحل تنزانيا والتي تبعد عن الساحل بحوالى ٣٠كم وإلى الشرق منه، وتبعد عن العاصمة دار السلام بحوالى ١٠٠كم .

ويعود فضل ازدهار وشهرة المدينة للعرب من سلطنة عمان الذين قاموا بنشر الإسلام في الساحل الشرقي لإفريقيا فأصبحت من مراكز نشر الدين الحنيف والتجارة فيما بين إفريقيا والجزيرة العربية وسلطنة عمان والهند الإسلامية .

[٨٤١] مالانج Malang

مدينة هامة في جنوب شرق جزيرة جاوا الأندونيسية، تبعد عن مدينة كيديري بحوالى ٦٠كم وإلى الشرق منها، وتتصل بها وبغيرها من مدن الجزيرة بطرق مواصلات برية وحديدية عديدة .

ويعمل سكان المدينة في العديد من أوجه النشاط التجاري والصناعي وخاصة في منتجات الصناعات الغذائية والمعدنية والصناعات الخفيفة والهندسية والمنسوجات وغيرها .

وكان الإسلام قد دخل وانتشر في مدن وجزر أندونيسيا منذ القرن الخامس عشر الميلادي (التاسع الهجري) عن طريق قوافل التجارة البحرية من الهند وعمان والجزيرة العربية وأصبح الديانة الأولى التي يؤمن بها ٩٠٪ من السكان .

[٨٤٢] مالي Mele

هي عاصمة جمهورية المالديف (جمهورية دينهي) في المحيط الهندي

وجنوب غرب الهند. يبلغ عدد سكانها حوالي ٤٧ ألف نسمة، وفيها ميناء تجاري هام، ولا يزيد عدد سكان الجمهورية عن ٢٢٠ ألف نسمة ويتحدثون لغة الدينهي (السنهالية).

وجمهورية المالديف مكونة من ١٠٨٧ جزيرة، منها ٢٠٠ جزيرة مأهولة بالسكان، ولا تتعدى مساحة أكبر الجزر عن ٥ أميال مربعة، وهي تظهر في المحيط كضحايا بارزة لا غير.

ولكن السكان نشطون في صيد وصناعة الأسماك، كما أن السياحة تدر دخلاً معقولاً علاوة على زراعة جوز الهند وبعض الفاكهة والشعير، على الرغم من ذلك فإن البلاد تعد من أفقر دول العالم حيث دخل الفرد حوالي ٤٧٠ دولار في المتوسط سنوياً (تقدير عام ١٩٨٥).

وقد دخل الإسلام تلك الجزر في القرون الهجرية الأولى عن طريق التجار العرب، وفي عام ١٣٠٥ هـ / ١٨٨٧ م خضعت للاحتلال البريطاني، وفي عام ١٣٨٤ هـ / ١٩٦٥ م نالت الاستقلال.

[٨٤٣] ماليندا Melinda (ماليندى Malindi)

مدينة على ساحل كينيا المطل على المحيط الهندي أسسها العرب من سلطنة عمان لتكون مركزاً إسلامياً وتجارياً في المنطقة. وهي قريبة من مصب نهر برسيكي، وتقع شمال مدينة ممبسة (منبسة) بحوالي ٥٠ كم.

وقد احتل البرتغاليون المدينة لبعض الوقت في القرن السابع عشر الميلادي ولكن عاد النفوذ العماني مرة أخرى إليها عام ١٢٢٨ هـ / ١٨١٥ م.

وموقع المدينة في وسط شرق البلاد يجعلها تتصل بالعديد من مدن كينيا بطرق مواصلات برية عديدة. وكان الإسلام قد دخل البلاد في القرن الثاني عشر الميلادي (السادس الهجري) عن طريق المهاجرين من سلطنة عمان ويبلغ عدد سكان المدينة حوالي ٨٠ ألف نسمة تقريباً يعملون في عدد من الأنشطة وخاصة التجارية منها.

[٨٤٤] ماكسار Macassar

مدينة في جنوب غرب جزيرة سولاويزي (والتي تعرف أحياناً باسم جزيرة سلبيس Celebes الأندونيسية. تقع على الطريق الساحلي المحيط بالجزيرة بطول حوالى ١٠٠٠ كم، ويفصل مضيق ماكسار جزيرة بورينو Borneo وسلبيس.

وكان الإسلام قد دخل وانتشر في جزر ومدن أندونيسيا منذ القرن الخامس عشر الميلادي (التاسع الهجري) عن طريق قوافل التجارة البحرية من الهند والجزيرة العربية.

والمدينة من المدن التجارية وخاصة في منتجات الصناعات الغذائية والنسيج والصناعات الهندسية، ويبلغ عدد سكانها حوالى ٨٠٠ ألف نسمة تقريباً.

[٨٤٥] ماكني Makeni

مدينة هامة في شمال وسط جمهورية سيراليون بغرب إفريقيا، تبعد عن العاصمة فري تاون بحوالى ١٥٠ كم وإلى الشمال الشرقي منها، وتتصل بها وبغيرها من مدن البلاد بطرق مواصلات برية عديدة.

والمعروف أن الإسلام كان قد دخل أراضي سيراليون عن طريق قوافل التجار من شمال إفريقيا في العصور الأولى، ثم انتشر فيها في عصر دولة المرابطين بالمغرب ودولتي مالي وكانم بغرب إفريقيا.

وتتمتع المدينة بمستوى تجاري حسن في سيراليون وخاصة في منتجات الحبوب والكاكاو والبن والأرز والتمور والتوابل.

[٨٤٦] مانا Manna

مدينة وميناء بحري في جنوب جزيرة سومطرة الأندونيسية، تبعد عن مدينة بالم بانج بحوالى ٢٥٠ كم وإلى الجنوب منها، وتتصل بها وبغيرها من

مدن الجزيرة بطرق مواصلات برية وحديدية عديدة.
 والمعروف أن الإسلام كان قد دخل وانتشر بين سكان مدن وجزر
 أندونيسيا منذ القرن الخامس عشر عن طريق القوافل التجارية البحرية من
 الهند وعمان والجزيرة العربية حيث لقي قبولاً حسناً حتى أصبح ٩٠٪ من
 السكان مسلمين.
 ويعمل سكان المدينة في التجارة والصناعة وخاصة في الصناعات
 الغذائية والمنسوجات والتوابل والبن والصناعات الهندسية.

[٨٤٧] ماناس Manass

مدينة في وسط غرب إقليم تركستان الصينية بغرب الصين، تبعد عن
 مدينة شيخو بحوالى ١٥٠ كم وإلى الشرق منها وتتصل بها وبغيرها من مدن
 الإقليم بخطوط مواصلات برية وحديدية عديدة.
 وقد دخل الإسلام المدينة منذ القرن الأول الهجري (السابع الميلادي)
 وانتشر فيها حتى أصبح الديانة الأولى هناك.
 وتشتهر المدينة بصناعات المنسوجات القطنية والحريية والسجاد.

[٨٤٨] ماندو Maundou

مدينة في أقصى جنوب تشاد على بعد حوالى ٨٠ كم من الحدود
 النيجيرية وحدود جمهورية وسط إفريقيا. دخلها الإسلام تدريجياً عن طريق
 التجار العرب والبربر من شمال إفريقيا.
 والمدينة تعد أشهر مدينة في إقليم كانم التاريخي في وسط إفريقيا،
 وهي مركز تجاري نشط بين بلدان إفريقيا المجاورة.

[٨٤٩] مانزكريت Manzikert (ملازجرت Malazgirt)

مدينة تاريخية عريقة في شمال شرق تركيا، تقع شمال بحيرة فانجولو
 Vangolu، سيطر عليها المسلمون في القرن الأول الهجري، ولكن الروم

حاولوا استعادتها مراراً حتى تمكن السلاجقة من هزيمة الروم البيزنطيين على مقربة من المدينة، وسميت تلك الموقعة الفاصلة باسم تلك المدينة تخليداً لذلك الانتصار الإسلامي الكبير والذي حدث عام ٤٦٣هـ / ١٠٧١م وكان القائد المسلم ألبى أرسلان هو ذلك القائد السلجوقي الفذ الذي قاد جيش المسلمين لإحراز ذلك النصر والذي كان نتيجته أن فتحت معظم أراضي آسيا الصغرى ومدنها أمام المسلمين مما مكنهم فيما بعد من فتح عاصمة الروم القسطنطينية .

واليوم فإن المدينة تعد واحدة من أهم المدن التاريخية والسياحية والتجارية في شرق تركيا، وتتصل بمدن البلاد بطرق مواصلات برية جيدة طويلة .

[٨٥٠] مانسوا Mansoa

مدينة من مدن وسط غينيا بيساو (البرتغالية سابقاً)، على بعد حوالي ٣٠ كم شمال شرق العاصمة بيساو، وتتصل المدينة فيها وبغيرها من مدن غينيا بيساو بطرق برية. وتعتبر المدينة من المدن التجارية التي تنشط فيها تجارة القطن والأرز والأناناس وخام البوكسيت .

وقد دخل الإسلام البلاد منذ القرن الثالث الهجري عن طريق تجار شمال إفريقيا، ويشكل المسلمون نسبة حوالي ٣٠٪ من السكان، بينما يظل ٦٥٪ من السكان على العقائد البدائية غير السماوية .

وقد عانت البلاد من الاستعمار البرتغالي منذ منتصف القرن الخامس عشر وقاست من تجارة العبيد في القرنين السابع عشر والثامن عشر حتى نالت الاستقلال عام ١٩٧٤م .

[٨٥١] مانيسا Manisa

مدينة في وسط غرب تركيا الآسيوية، تبعد عن مدينة أزمير بحوالي ٥٠ كم وإلى الشمال منها، وتتصل بها وبغيرها من مدن تركيا بالعديد من طرق المواصلات البرية والحديدية الجيدة .

والمدينة تقع أسفل منحدرات جبل سييلم Sipyllum، وهي مدينة ذات تجارة مزدهرة، ويبلغ عدد سكانها حوالي ٨٠٠ ألف نسمة تقريباً.

[٨٥٢] مانيك جانج Manikganj

مدينة متوسطة الحجم في وسط بنجلاديش، تبعد عن العاصمة دكا بحوالي ٧٠ كم وإلى الشمال الغربي منها، وتتصل بها وبغيرها من مدن البلاد بطرق مواصلات برية عديدة.

ويعمل سكان المدينة في عدد من أوجه النشاط الاقتصادي وخاصة في إنتاج المنسوجات والحزير وبعض الصناعات اليدوية والغذائية والخفيفة. وكان الإسلام قد انتشر بين سكان مدن بنجلاديش بحلول القرن الخامس الهجري (الحادي عشر الميلادي) عن طريق الدولة الغزنوية ببلاد ما وراء النهر حيث لقي قبولاً حسناً من السكان، وأصبح الدين الرئيسي لهم.

[٨٥٣] ماو Maw

مدينة في غرب تشاد شمال شرق بحيرة تشاد وعلى بعد حوالي ١٥٠ كم شمال مدينة نيجامينا العاصمة. دخلها الإسلام تدريجياً عن طريق التجار العرب والبربر من شمال إفريقيا ومنذ القرن الأول الهجري. وقد شهدت المدينة ازدهاراً كبيراً في العصور الوسطى إبان عهد إمبراطورية كانم الإسلامية في وسط إفريقيا. وقد خضعت للاستعمار الفرنسي في بداية القرن العشرين ونالت الاستقلال باستقلال تشاد عام ١٩٦٠ م. والمدينة من المدن التجارية وخاصة في منتجات القطن والملح وبعض الصناعات.

[٨٥٤] مايامبا Mayamba

مدينة هامة في جنوب جمهورية سيراليون بغرب إفريقيا، تبعد عن

العاصمة فري تاون بحوالى ١٥٠ كم، وتتصل بها وبغيرها من مدن البلاد بطرق مواصلات برية عديدة.

وكان الإسلام قد دخل أراضي سيراليون عن طريق قوافل التجار من شمال إفريقيا في العصور الأولى، ثم انتشر فيها في عصر دولة المرابطين بالمغرب ودولتي مالي وكانم بغرب إفريقيا.

وتتمتع المدينة بمستوى تجاري معروف في سيراليون وخاصة في منتجات الحبوب والكاكاو والبن والأرز والتمور والتوابل.

[٨٥٥] مايجدي Majdi

مدينة في جنوب شرق بنجلاديش، تقع شرق مدينة دكا العاصمة بحوالى ٢٥٠ كم وتتصل بها وبغيرها من مدن البلاد بطرق مواصلات برية وحديدية ممتدة، ويعمل سكان المدينة في العديد من أوجه النشاط التجاري والصناعي وخاصة في منتجات المنسوجات والحزير والصناعات اليدوية والخفيفة.

وكان الإسلام قد انتشر في مدن بنجلاديش في القرن الخامس الهجري (الحادي عشر الميلادي) في عهد الدولة الغزنوية ببلاد ما وراء النهر.

[٨٥٦] ميور Mbour

مدينة هامة من مدن جمهورية السنغال بغرب إفريقيا، تبعد عن العاصمة داكار بحوالى ٥٠ كم وإلى الجنوب منها، وتتصل بها وبغيرها من مدن السنغال بطرق مواصلات برية وحديدية عديدة.

وقد دخل الإسلام مناطق السنغال في العصور الإسلامية المبكرة مع قوافل التجار من شمال إفريقيا، ولكنه انتشر فيها في عهد دولة المرابطين بالمغرب، ومنذ القرن الحادي عشر الميلادي (الخامس الهجري) حيث اعتنقه غالب السكان.

وقد احتلت المدينة من قبل البرتغاليين في القرن الخامس عشر

الميلادي ثم من الفرنسيين في القرن السابع عشر الميلادي وفي عام ١٩٦٠م عندما نالت السنغال الاستقلال .

ومدينة مبور من المدن التجارية والصناعية وخاصة في منتجات الصناعات الغذائية والبقول السوداني والأرز والفوسفات .

[٨٥٧] متروفيكا Mitrovica

مدينة تاريخية ذات طقس جيد في أقصى شمال إقليم كوسوفو اليوغسلافي تبعد عن الحدود الألبانية بحوالي ٥٠ كم وإلى الشرق منها، وتتصل المدينة بمدن الاتحاد اليوغسلافي بطرق برية وحديدية حسنة .

وجدير بالذكر أن الإسلام قد دخل المدينة مثلها في ذلك مثل بقية مدن يوغسلافيا في القرن الخامس عشر الميلادي وانتشر فيها، وفيها نسبة كبيرة من المسلمين التي تنتمي إلى أصول تركية وألبانية . وفي العهد الشيوعي اليوغسلافي كان الإقليم يتمتع بالحكم الذاتي، ولكنه أعلن عن استقلاله عن يوغسلافيا في السنوات الأخيرة، وكانت الدولة الوحيدة التي اعترفت به هي ألبانيا نظراً للأغلبية الألبانية بين سكان الإقليم، والبالغ عددهم ٢ مليون نسمة . أما جمهورية الصرب فقامت بمحاصرة الإقليم ورفضت التخلي عنه .

ومدينة متروفيكا من المدن التجارية الكبرى في الإقليم وخاصة في منتجات المنسوجات والأخشاب والمعادن .

[٨٥٨] متسينجو Mitsingo

مدينة في غرب جزيرة مدغشقر، تقع على شاطئ خليج موزمبيق الفاصل بين الجزيرة وإفريقيا، وشمال غرب العاصمة بحوالي ٣٠٠ كم، وتتصل بها وبغيرها من مدن الجزيرة بطرق مواصلات برية عديدة .

وكان الإسلام قد دخل الجزيرة مع العرب الذين هاجروا من سلطنة عمان بالجزيرة العربية منذ القرن العاشر الميلادي (الرابع الهجري) وأسسوا

فيها مركزاً من المراكز الإسلامية والتجارية وحتى القرن الخامس عشر عندما سيطر عليها البرتغاليون، ثم احتلتها فرنسا عام ١٣٠٣هـ / ١٨٨٥م وحتى عام ١٩٦٠ (عام الاستقلال) حيث خدمت روح التطور أثناء ذلك.

والمدينة يعمل أهلها بالتجارة والصناعة وخاصة في منتجات السكر والدخان والبقول السوداني والبن والمنسوجات والصناعات الغذائية.

[٨٥٩] محرق Muharraq

مدينة معروفة في شمال دولة البحرين تبعد عن العاصمة المنامة بحوالي خمسة كيلومترات، وهي ميناء بحري على الخليج العربي، وتتصل المدينة بمدن البحرين الأخرى بطرق برية جيدة.

وكان الإسلام قد دخل البحرين منذ سنواته الأولى، حيث شهدت مدنه عصور ازدهار واستقرار ممتدة، ثم حكمه القرامطة فالصفويون فالعثمانيون، ثم سيطرت عليه بريطانيا حتى نال الاستقلال عام ١٣٩١هـ / ١٩٧١م والمدينة من المدن التجارية المزدهرة ويعيش أهلها متمتعين بدخل مرتفع نتيجة صادرات النفط الكبيرة.

[٨٦٠] المحلة الكبرى Al-Mahala Alkubra

مدينة مصرية عريقة في محافظة الغربية على بعد حوالي ١١٠ كم من القاهرة وإلى شمالها الشرقي ولما كان هناك العديد من القرى والمدن بالدلتا باسم المحلة، فقد أطلق على هذه اسم المحلة الكبرى لأنها أكبر (المحلات) واسعة أسواقها وكثرة أهلها واتساع أرضها ومنتجاتها.

والمدينة واحدة من أكبر مدن الدلتا، وفيها العديد من المساجد، مثلها في ذلك مثل كل مدن مصر، وتحيطها الحقول والبساتين الخصبة لدلتا وادي النيل.

وتشتهر المدينة بكثرة مصانعها للغزل والنسيج، وهي في هذا الصدد

واحدة من أهم مدن صناعة المنسوجات في العالم ويصل عدد سكانها اليوم إلى حوالي مليون نسمة تقريباً.

[٨٦١] محمد آباد Muhammadabad

مدينة إيرانية في أقصى شمال شرق إيران، على بعد عدة كيلومترات قليلة من الحدود مع جمهورية تركمانستان، وأكبر المدن الإيرانية قرباً لها مدينة مشهد التي تقع على بعد حوالي ٢٠٠ كم إلى جنوبيها الشرقي. وقد دخلها الإسلام في القرن الأول الهجري (السابع الميلادي) بعد انتصار العرب على الفرس في موقعة نهاوند المعروفة.

ويعمل سكان المدينة البالغ عددهم حوالي ٧٠ ألف نسمة في عدد من أوجه النشاط التجاري والزراعي وبعض الصناعات اليدوية والخفيفة.

[٨٦٢] مدراس Madras

مدينة هندية كبرى في جنوب شرق الهند وهي تعد واحدة من أكبر مدن شرق الهند، وتتصل بمدن هندية كثيرة بخطوط حديدية وبرية جيدة.

وقد دخل المدينة الإسلام على عهد الدولة الغزنوية في القرن الخامس الهجري وترسخ فيها كثيراً في عهد الدولة المغولية الإسلامية.

وتعتبر مدينة مدراس ثالث أكبر مدينة هندية بعد كلكتا وبومباي، وفي المدينة ميناء بحري تجاري كبير، وتقع على مقربة من جامعة المدينة المشهورة، ويبلغ عدد سكانها حوالي ٦ ملايين نسمة يعملون في العديد من أوجه النشاط التجاري والصناعي وخاصة في إنتاج الآلات والمنسوجات والتوابل والأسمت والأغذية المحفوظة.

[٨٦٣] مديا Media

مدينة جزائرية معروفة على مسافة حوالي ١٠٠ كم من مدينة الجزائر

العاصمة وإلى الجنوب منها، وتتصل بها وبغيرها من مدن البلاد بطرق مواصلات برية وحديدية ممتدة.

والمدينة تقع غرب جبال أطلس في منطقة السهول الزراعية الخصبة وتحيطها الحقول والبساتين وقد عاشت المدينة عهود ازدهار إسلامية، وذكر أنه كان عليها وإل عام ٣٩١هـ / ١٠٠٠م، كان يتولي الإنفاق على ثلاثة آلاف مسجد وخان فيها. ثم زادت درجة تحضرها في عهد المرابطين والموحدين في العصور الوسطى ولكنها تعرضت للاحتلال الفرنسي في القرن التاسع عشر الميلادي (الثالث عشر الهجري).

ويعمل سكان المدينة حالياً في عدد من الأنشطة الاقتصادية وخاصة التجارية منها.

[٨٦٤] المدينة المنورة Medina

(المدينة المنورة - مدينة النبي - يثرب - Al Madinah)

هي المدينة المباركة التي هاجر إليها النبي محمد ﷺ، والدار التي شرفت وأنيرت بهجرته إليها وإقامته فيها.

تقع على بعد حوالي ٤٨٠ كم شمال غرب مكة المكرمة. وقد دفن فيها النبي ﷺ، وفيها مسجده الشريف، وهي بهذا تعد ثاني المدن الإسلامية المقدسة بعد مكة المكرمة. وقبر النبي ﷺ موجود في منزله الشريف وأصبح الآن جزءاً من المسجد النبوي.

ولما هاجر إليها النبي ﷺ قال ﷺ: (اللهم حبب لنا المدينة كما حببت لنا مكة أو أشد) وكان ذلك عام ١هـ / ٦٢٢م.

ولما دخلها عليه الصلاة والسلام استقبله أهلها قائلين الأبيات الخالدة:

| | |
|-------------------|-------------------|
| طلع البدر علينا | من ثنيات الوداع |
| وجب الشكر علينا | ما دعا الله داع |
| أيها المبعوث فينا | جئت بالأمر المطاع |

ومنذ ذلك الوقت شهدت المدينة عمليات متواصلة لنشر الإسلام في الجزيرة العربية، وباتت عاصمة للدولة الإسلامية طوال حياة النبي الكريم بها ثم خلفائه الثلاثة أبو بكر وعمر وعثمان رضي الله عنهم، حتى اتخذ الخليفة علي بن أبي طالب رضي الله عنه الكوفة عاصمة للدولة الإسلامية، ثم اتخذ بنو أمية دمشق فيما بعد.

ومسجد الرسول ﷺ كان في صدته عبارة عن جدران من أحجار طينية تحيط بقطعة أرض مربعة الشكل وكان سقفه عبارة عن سعف النخيل الذي رفع بدوره على جذوع النخيل، وقد أحبه الصحابة رضي الله عنهم لحب النبي ﷺ له، ولأنه كان عليه الصلاة والسلام يعلم أصحابه مبادئ الدين السمحة وينظم لهم شؤون حياتهم وأخراهم.

وكانت المدينة المنورة قبل الهجرة تسمى يثرب، ثم سميت باسمها الحالي لأن نور النبوة، ونور الشريعة الإسلامية قد بعث فيها النور والهداية. ولقد جرت على مدى العصور عمليات توسعة وترميم للمسجد النبوي الشريف إلى أن حدثت أكبر توسعة له في عهد الملك فهد بن عبد العزيز، حيث أصبح المسجد يستوعب حوالي مليون مصلي.

وفي المدينة المنورة مساجد أخرى عديدة منها مسجد قباء، وهو مسجد بناه النبي ﷺ، وهو الذي نزلت فيه الآية المباركة: ﴿لِمَسْجِدٍ أُسِّسَ عَلَى التَّقْوَى مِنْ أَوَّلِ يَوْمٍ أَحَقُّ أَنْ تَقُومَ فِيهِ، فِيهِ رِجَالٌ يُحِبُّونَ أَنْ يَتَطَهَّرُوا، وَاللَّهُ يُحِبُّ الْمُطَهَّرِينَ﴾، وكان ذلك في طريق النبي إلى المدينة وقبيل دخوله لها.

وهناك كذلك مسجد الجمعة حيث صلى النبي ﷺ فيه صلاة الجمعة بموقع بنى فوقه مسجد، فسمي بذلك الاسم. وهناك مسجد القبلتين وهو يقع شمال غرب المدينة، وهو المسجد الذي تحولت فيه القبلة من المسجد الأقصى إلى الكعبة المشرفة مصداقاً للآية الكريمة: ﴿قَدْ نَرَى تَقَلُّبَ وَجْهِكَ فِي السَّمَاءِ فَلَنُوَلِّينَاكَ قِبْلَةً تَرْضَاهَا، فَوَلِّ وَجْهَكَ شَطْرَ الْمَسْجِدِ الْحَرَامِ﴾.

وفي المدينة المنورة بقعة يقال لها البقيع بها مساجد الشهداء وخاصة شهداء أحد رضي الله عنهم، علاوة على وجود قبور عديدة تحوي رفات

زوجات النبي ﷺ وبعض بناته وغيرهم من الصحابة والصالحين والتابعين .
رضي الله تعالى عنهم أجمعين وهي مقبرة أهل المدينة الآن .

وقد ورد اسم المدينة المنورة في القرآن الكريم في عدة مواضع
نوجزها في الآتي: الآية ١٠١ من سورة المائدة، والآية ١٢٠ من سورة المائدة
كذلك . والآية ٦٠ من سورة الأحزاب، والآية ٨ من سورة المنافقون، وعلاوة
على ذلك لم يأت اسم يثرب (وهو الاسم القديم للمدينة المنورة) إلا مرة
واحدة، هي في الآية ١٣ من سورة الأحزاب .

والمدينة المنورة اليوم من المدن البالغة الازدهار، الشديدة الوقار والهدوء
ويحيطها جلال وجمال ونور ورحمة وهي مقر الجامعة الإسلامية التي أنشئت
عام ١٣٨١ هـ ١٩٦١ م وفيها مجمع الملك فهد لطباعة المصحف الشريف .

وتجدر الإشارة إلى أن وفاة النبي ﷺ كانت في بيته في المدينة المنورة
عام إحدى عشرة للهجرة وقد دفن فيها، فغدت المدينة موحشة بغيابه، فرثته
ابنته السيدة فاطمة الزهراء قائلة شعراً:

| | |
|----------------------------|----------------------------|
| أغبر آفاق السماء وكدرت | شمس النهار وأظلم العسران |
| والأرض من بعد النبي كئيبة | أسفاً عليه كثيرة الأحزان |
| فليبكه شرق البلاد وغربها | ولتبكّه مضر وكل يمان |
| وليبكه الطود الأشم وجوه | والبيت ذو الأستار والأركان |
| يا خاتم الرسل المبارك صنوه | صلى عليك منزل القرآن |

[٨٦٥] مراد آباد Moradabad

مدينة هندية كبيرة في شمال الهند، تقع إلى الشرق من مدينة دلهي
العاصمة وعلى بعد حوالي ١٥٠ كم منها .

وتتصل هذه المدينة بمدن هندية عديدة عن طريق شبكة الطرق البرية
والحديدية وقد دخلها الإسلام في بداية القرن الخامس الهجري (السادس
عشر الميلادي) على يد الدولة الغزنوية الإسلامية الكبرى في بلاد ما وراء
النهر حيث شهدت عصور ازدهار ممتدة .

ويعمل سكان المدينة الذي يزيد قليلاً عن مليون نسمة في العديد من أوجه الأنشطة التجارية والصناعية الهندية والتي تلبي حاجات السكان، وخاصة في إنتاج المنسوجات والحريير والصناعات الغذائية والتوابل وبعض الصناعات الخفيفة والصناعات اليدوية.

[٨٦٦] مراكش Marrakesh

مدينة في المملكة المغربية، كانت في الماضي عاصمة للمغرب الأقصى، وعاصمة للمغرب والأندلس معاً. وهي تقع على بعد حوالي ٢٠٠ كم شرق موجدور Mogador، وإلى الشمال من جبال أطلس الكبرى. ولقد كانت عاصمة لسلطان المملكة قبيل الحرب الثانية، وهي تعد مركزاً تجارياً هاماً وخاصة في صناعات السجاد الفاخر بأنواعه، ويبلغ عدد سكانها حوالي مليون نسمة تقريباً.

ويعود بناء المدينة إلى عهد دولة المرابطين في القرن الخامس الهجري لتكون عاصمة للمغرب، وقد عاشت عصور ازدهار ممتدة خاصة إبان حكم دولة الموحدين، وساعدت على حركة التبادل الثقافي بين شمال إفريقيا والأندلس.

والمدينة تقع على أطول طريق حديدي يربط بين أهم مدن المغرب بطول ٣٥٠٠ كيلومتر.

ومن أهم آثارها الإسلامية جامع كتبيه الضخم المربع المثمنة والذي بني في القرن السادس الهجري (الثاني عشر الميلادي) وذلك في عصر دولة الموحدين، ولا زال سور المدينة الذي بناه الموحدون موجوداً إلى الآن. وفي المدينة كذلك جامع الفنا، ومسجد تازا، ومسجد القصبه الذي بناه أبو يعقوب الموحدي.

وموقع المدينة في وسط الصحراء والسهول الخضراء يؤلف بين سكانها المنحدرين من أصول عربية وبربرية وأندلسية، وقد عاد ذلك على المدينة

بالرقي والازدهار، كما يحيط في المدينة بساتين ممتدة زرعت بأشجار النخيل وكأنها سور يلف المدينة.

ومن أهم علماء المدينة المؤرخ المشهور عبد الواحد المراكشي صاحب كتاب المعجب في تلخيص أخبار المغرب.

[٨٦٧] مرباط Mirbat

مدينة عمانية قديمة فيها العديد من الآثار والقلاع والحصون التي تعود إلى العصور الإسلامية المختلفة، وهي تقع إلى الشرق من مدينة صلالة، وتطل على البحر العربي، وقد سميت بهذا الاسم لكونها كانت في السابق مربطاً للخيل حيث انتشرت فيها تجارة وتربية الخيول العربية الأصيلة التي عرفت بصفاتها الحسنة على مدى الدهر وفي شتى البقاع.

وفي المدينة قلعة بنفس اسم المدينة لا تزال باقية في معظمها حتى الآن وكان الإسلام قد انتشر في عمان منذ القرن الأول الهجري وعاشت البلاد عصوراً ممتدة من الازدهار والرقي وساعدت كثيراً في نشر دين الإسلام في شرق إفريقيا.

ويعمل سكان المدينة حالياً في عدد من المشروعات الاقتصادية وخاصة التجارية منها، وفيها صناعات لبناء السفن والمراكب المخصصة للصيد علاوة على وجود بعض الصناعات اليدوية والخفيفة.

[٨٦٨] مرزوق Murzuk (Marzuq)

هي أهم مدن ولاية فزان الليبية Fezzan التي تقع إلى الجنوب من ولاية طرابلس Tripoli في واحة فزان وهي مركز تجاري نشط، وقد بلغ عدد سكانها حوالي ستين ألف نسمة وكان الإسلام قد دخل ليبيا بعد فتح مصر مباشرة على يد الصحابي عمرو بن العاص وأخذ ينتشر بها منذ القرن الأول الهجري حيث عاشت المدينة عصور استقرار ممتدة حتى طمعت فيها إيطاليا

واحتلتها في بداية القرن العشرين فقاومته حتى هزمت إيطاليا في الحرب العالمية الثانية .

ويعمل سكان المدينة في عدد من الأنشطة الاقتصادية وخاصة التجارية منها علاوة على وجود بعض الصناعات اليدوية والخفيفة، ويبلغ عددهم حوالي ثلاثين ألف نسمة تقريباً.

[٨٦٩] مرسى علم Marsa Ala'am

مدينة مصرية وميناء في جنوب شرق مصر على البحر الأحمر، يصلها المسافر عن طريق مدينة إدفو بمحافظة أسوان والمتجه شرقاً وحتى ساحل البحر عند مرسى علم بطول ٢٢٠ كم تقريباً، أو عن طريق الساحل الواصل بين مدينة أبو الغصون ومرسى علم بطول حوالي ٨٠ كم.

وللمدينة ميناء بحري يقع شمال وادي الجمال بحوالي ٤٠ كم، وهناك مطار مدني وتجاري يسمى مطار مرسى علم وهو يقع إلى الشمال منها بحوالي ستين كيلومتراً وسوف يبدأ تشغيله بحلول عام ٢٠٠٠ إن شاء الله .

وتمتاز المدينة وشواطئها الممتدة بمناظر خلابة عديدة ومياه بحرها دافئة صافية، ويقع خلفها جبال البحر الأحمر المرتفعة .

[٨٧٠] مرسى فاطمة Mersa Fatma

مدينة وميناء في شرق إقليم إريتريا بشمال شرق أثيوبيا، وتطل على البحر الأحمر، وعلى بعد حوالي ١٥٠ كم جنوب شرق مدينة أسمرة .

والمعروف أن الإسلام كان قد دخل الحبشة لأول مرة في عهد النبي محمد ﷺ، ولكنه انتشر فيها منذ عهد الدولة الأموية .

وقد شهدت المدينة عصور ازدهار متتالية إلى أن احتلتها إيطاليا عام ١٢٩٨ هـ / ١٨٨٠ م، ولكن باندلاع الحرب العالمية الثانية تمكنت بريطانيا عام ١٣٦٠ هـ / ١٩٤١ م من تحريرها .

والمدينة من المدن التجارية وخاصة في منتجات الحبوب والصناعات الغذائية والمنسوجات والبن.

[٨٧١] المرسى الكبير Almersa Alkabir

مدينة جزائرية وميناء تاريخي هام على البحر المتوسط، لعبت دوراً هاماً في تاريخ شمال إفريقيا والتجارة بين الجزائر والأندلس، وقد احتلته القوات البحرية الأسبانية عام ٩١٠هـ / ١٥٠٥م بعد سقوط غرناطة الأندلسية، حيث دمرت البحرية الجزائرية واحتلت المدينة وميناءها، الذي كان يعد أحد أهم موانئ شمال إفريقيا في ذلك الوقت وقد تمكن الأسبان من احتلال هذه المدينة بعد احتلال مدينة وهران ومدن ساحلية جزائرية أخرى. وقد استمر الاحتلال الأسباني حتى القرن الثامن عشر الميلادي. وعندما احتلت فرنسا المدينة في القرن التاسع عشر الميلادي اتخذتها وميناءها قاعدة بحرية عسكرية في شمال إفريقيا، وقد استمر ذلك حتى الاستقلال عام ١٣٨١هـ / ١٩٦٢م.

[٨٧٢] مرسى مطروح Marsa Matruh

مدينة مصرية عريقة يعود تاريخ تأسيسها إلى الأسكندر الأكبر المقدوني الذي بناها عام ٣٣١ق.م، وأطلق عليها اسم برايتونيوم، وكان يخرج منها لزيارة الآثار الفرعونية في واحة سيوه (وخاصة معبد آمون).

دخلها الإسلام عام ٢٠هـ / ٦٤١م علي يد عمرو بن العاص الذي فتح مصر، واتخذها العرب موقعاً لنشر الإسلام في شمال إفريقيا فيما بعد.

والمدينة تقع على الساحل الهاديء للبحر المتوسط في موقع جغرافي طبيعي خلّاب، وتبعد عن القاهرة بحوالي ٥٠٠ كم وإلى شمالها الغربي، وهي ميناء بحري هام، ويربطها بالقاهرة والأسكندرية طريق بري سريع جيد، وخط سكك حديدية منتظم، علاوة على رحلات الطيران بينها وبين القاهرة.

وقد شهدت المدينة التي احتلت بواسطة الجيش الألماني الإيطالي

المشترك معارك الحرب العالمية الثانية في شمال إفريقيا ومحاوله هذا الجيش لإخراج بريطانيا عن مصر عام ١٣٦١هـ / ١٩٤٢م، ولكن بعد مساعدة مصر لإنجلترا هزم جيش المحور وطرد المعتدون عن المدينة ومن الأراضي المصرية.

ويبلغ عدد سكان المدينة حالياً حوالي ٦٠ ألف نسمة يعملون في العديد من أوجه النشاط الاقتصادي وخاصة التجاري والسياحي منه.

[٨٧٣] مرسين Mersin

مدينة كبرى في جنوب تركيا الآسيوية، تطل على الساحل الشمالي للبحر المتوسط، وتقع غرب مدينة أدينا بحوالي ٥٠ كم وتتصل بها وبغيرها من مدن تركيا الآسيوية بطرق برية وحديدية عديدة.

والمدينة تعتبر من المدن التجارية الهامة ويخدم مينائها مدينة أدينا Adana في حركة الصادرات والواردات، وقد بلغ عدد سكانها حوالي ٤٠٠ ألف نسمة يعملون في عدد من أوجه النشاط الاقتصادي.

[٨٧٤] مرسينج Mersing

مدينة وميناء هام في جنوب شرق شبه جزيرة ملقا الماليزية، جنوب شرق العاصمة كوالالمبور، وعلى بعد حوالي ٢٥٠ كم منها، وتتصل بها وبالعديد من مدن شبه الجزيرة بطرق برية حسنة.

وقد وصل الإسلام المدينة وانتشر فيها على مر القرون، ولكن رسوخه حدث مع ظهور إمبراطورية المغول الهندية الإسلامية في القرون الوسطى. ومدينة مرسينج من المدن التجارية والصناعية وخاصة في منتجات المطاط والصلب وزيت النخيل.

[٨٧٥] مرعش Maras

مدينة تركية عريقة في وسط جنوب تركيا، تقع غرب مدينة ديار بكر

وعلى بعد حوالي ٣٠٠ كم منها. دخلها الإسلام بقيادة خالد بن الوليد بعد معركة اليرموك بين المسلمين والروم عام ١٣هـ / ٦٣٣م، وعندما ضعفت الدولة الأموية تمكن الروم من تدمير المدينة عام ١٢٨هـ / ٧٤٥م. والمدينة فيها العديد من الآثار والحصون الإسلامية، وفيها آثار قلعة كان الخليفة هارون الرشيد قد شيدها لحماية المدينة، وكان يسمى حصن الهارونية والمدينة تعد اليوم من المدن التاريخية والسياحية والتجارية في جنوب تركيا.

[٨٧٦] مركا Merca

مدينة صومالية في جنوب شرق البلاد على مسافة حوالي ٥٠ كم جنوب غرب مدينة مقديشيو العاصمة، وتتصل بها وبمدن صومالية أخرى بطرق مواصلات برية طويلة. دخلها الإسلام في القرن الأول الهجري (السابع الميلادي) ولكنه انتشر فيها بحلول القرن الثالث الهجري (العاشر الميلادي) بعد هجرة الحسن بن علي وأبنائه الستة من شيراز إلى شرق إفريقيا حيث أسسوا مراكز إسلامية حيوية منها مدينة مركا.

ويعمل سكان المدينة في عدد من الأنشطة الاقتصادية وخاصة في تجارة الحبوب والغلل والموز والسكر، وبعض الصناعات اليدوية الخفيفة.

[٨٧٧] مرو Merv (Meru-Mary)

مدينة إسلامية تاريخية عريقة في جمهورية تركمانستان بآسيا الوسطى وعاصمة واحة كبيرة (١٠٠ كم طولاً ٧٠ كم عرضاً) بنفس اسمها.

دخلت الإسلام في القرن الأول الهجري (السابع الميلادي) وكانت عند ذلك عاصمة إقليم خراسان، واتخذتها الدولة الطاهرية عاصمة لها عام ٢٠٥هـ / ٨٢٠م وشهدت عصور ازدهار تجاري وثقافي واسع النطاق في العهد السلجوقي، ولعظم شأن هذه المدينة سماها العرب مرو العظمى. والمدينة تقع في أقصى شمال نهر مورجاب في وسط شرق البلاد،

وتبعد عن الحدود الإيرانية بحوالى ٢٠٠ كم، وأهلها مسلمون سنة من أصل تركي (أتراك وسط آسيا) وتتصل بمدن جمهورية تركمانستان بخطوط مواصلات برية وحديدية ممتدة.

والمدينة من المدن التاريخية القديمة، ويذكر أن الذي ابتناها في الأصل ذو القرنين، الواردة سيرته في سورة الكهف بالقرآن الكريم (الآيات من ٨٢ وحتى ٩٨). وقد وصف المدينة أحد الشعراء فقال:

بلد طيب وماء معين وترى طيبه يفوح عبيراً
وإذا المرء قدر السير منه فهو ينهاه باسمه أن يسيراً

والمدينة تحوي العديد من الآثار الإسلامية العريقة، وفيها قبر السلطان السلجوقي سنجر والذي توفي عام ٥٥٣هـ / ١١٥٧م، ومن أشهر من ولد بها العالم الشهير الخازن الذي اشتهر في القرن السادس الهجري (الثاني عشر الميلادي) وهو صاحب كتاب الحكمة، كذلك ولد فيها الإمام الجليل أحمد بن حنبل رضي الله عنه، وكذلك الصوفي المعروف سفيان بن سعيد الثوري رضي الله عنه.

وقد احتل المدينة الروس القياصرة بعد تفكك الدولة التيمورية في القرن التاسع عشر الميلادي (الثالث عشر الهجري) بعد معارك ضارية، ولكنها نالت الحرية والاستقلال بعد تفكك الاتحاد السوفييتي عام ١٤١٠هـ / ١٩٩٠م واليوم فإن المدينة يبلغ عدد سكانها حوالى ١٠٠ ألف نسمة، تشتهر بتجارة الحبوب والقطن والحرير، وتربي الخيول والجمال والخراف.

[٨٧٨] مستغانم Mostaganem

مدينة جزائرية معروفة تقع شرق مدينة وهران، وتطل على البحر المتوسط ويعيش فيها حوالى مليون نسمة يعملون في عدد وافر من الأنشطة الاقتصادية.

والمدينة تقع على مسافة حوالى ٣٠٠ كم من العاصمة الجزائر وإلى

الغرب منها، وتتصل بها وبغيرها من مدن البلاد بطرق برية ممتدة .
وقد شهدت عصور ازدهار إسلامية في العصور الوسطى، ثم تعرضت
لمخاطر الجيش الأسباني الذي كان قد احتل مدناً هامة بشمال إفريقيا في
القرن السادس عشر، وقبلت حاميتها دفع الجزية .
ثم احتلت في القرن التاسع عشر الميلادي من فرنسا وحتى عام ١٩٦٠
عندما نالت الجزائر الاستقلال .
والمعروف أن المدينة شهدت مولد الإمام محمد بن علي السنوسي
صاحب الدعوة السنوسية بليبيا في القرن التاسع عشر .

[٨٧٩] مسجد سولاي Masjed Soley

مدينة كبيرة في جنوب غرب إيران تبعد عن مدينة ديزفول بحوالي
١٠٠ كم وإلى جنوبها الشرقي، وعن مدينة طهران العاصمة بنحو ٦٠٠ كم
وإلى جنوبها الغربي، وتتصل بهما وبغيرهما من طرق البلاد بطرق
مواصلات برية وحديدية عديدة .

والمدينة تقع في السهول الخضراء أسفل المنحدرات الجنوبية لهضبة
إيران، وقد دخل الإسلام المدينة بعد انتصارات العرب على الفرس في
موقعتي نهاوند والقادسية، وشهدت عصور ازدهار كبيرة مثلها في ذلك مثل
مدن إيران الأخرى في عهد الدولة العباسية ودولة بني بويه .

ويعمل سكان المدينة اليوم في عدد من أوجه النشاط الاقتصادي
وخاصة في إنتاج المنسوجات والحريير والسجاد وبعض الصناعات الغذائية
والخفيفة .

[٨٨٠] مسقط Muscat (Mosqat-Muskat)

هي عاصمة سلطنة عمان بجنوب شرق الجزيرة العربية، لها طقس حار
ولكن لها موقع ممتاز ومناظر طبيعية جيدة وفي المدينة ميناء طبيعي جيد،
وقد تمكنت عمان من نشر دين الإسلام في مناطق شاسعة في شرق إفريقيا

من الصومال شمالاً وحتى مدينة سوفالا (بجمهورية موزمبيق) بجنوب شرق إفريقيا.

وكان الإسلام قد انتشر في عمان منذ سنواته الأولى فعاشت البلاد عصوراً ممتدة من الازدهار والاستقرار حتى احتلتها بريطانيا في القرن التاسع عشر الميلادي، وحتى استقلت عنها عام ١٣٩٠هـ / ١٩٧٠م عندما حررها السلطان قابوس.

وسكان المدينة يجيدون فنون صناعة السفن والمراكب التي يصطادون بها كافة أنواع الأسماك، بما في ذلك أربعين نوعاً من أسماك القرش من مختلف الأطوال التي قد تصل إلى عشرين متراً.

وفي المدينة معرضٌ للأحياء البحرية، فيه أنواع نادرة من الكائنات الحية.

ويصل عدد سكان المدينة حالياً إلى حوالي ٢٠٠ ألف نسمة يعملون في عدد من الأنشطة الاقتصادية وخاصة التجارية وصيد الأسماك وبعض الصناعات اليدوية والخفيفة.

[٨٨١] المسيلة Almasila

مدينة جزائرية تقع على بعد حوالي ثلاثين كيلو متراً من مدينة (قلعة أبو طويل) بناها الخليفة الفاطمي الأول المهدي عام ٣٤٥هـ / ٩٢٧م، وكانت تسمى أحياناً مدينة المحمدية.

وفي عهد دولة بني حماد بالمغرب الأوسط (الجزائر) شهدت ازدهاراً علمياً وتجارياً كبيراً وأصبحت مركزاً ثقافياً مهماً في شمال إفريقيا.

وقد ولد في هذه المدينة العريقة الأديب الحسن بن رشيق صاحب كتاب (العمدة) في فنون الشعر وقد ولد فيها عام ٣٨٥هـ / ٩٩٥م.

[٨٨٢] مشهد Mashhad (Meshed - Mash-had)

هي عاصمة ولاية خوراسان Khorassan بشمال إيران، وهي مدينة

حصينة تقع في واد خصب، وتضم مسجد الإمام علي الرضا الذي يرتاده السكان، وهو الإمام الذي كان قد توفي عام ٢١٣هـ / ٨١٨م، وسميت المدينة (مشهد) لأن فيها مشهد قبره رضي الله عنه.

وكان الإسلام قد دخل المدينة في القرن الأول الهجري (السابع الميلادي) بعد انتصار العرب على الفرس في معركة نهاوند، وشهدت عصور ازدهار ممتدة في عهد الدولة العباسية والبيهية ثم حكمتها الأسرة التيمورية في القرن التاسع الهجري (الخامس عشر الميلادي) وبنيت بها جوهر شاه زوجة حاكمها شاه رخ مسجداً له إيوانات أربعة وله بابان كبيران، ونقشت جدرانه الداخلية بنقوش إسلامية دقيقة، وله مئذنتان عاليتان، مثلها في ذلك مثل بقية مساجد المغول الإسلامية التي تأخذ شكل مآذنها شكل الأبراج وقد دفن في هذا المسجد الإمام علي الرضا وقد ازدانت جدران المسجد وحوائطها بآيات قرآنية مباركة.

وجدير بالذكر أن مدينة مشهد كانت تسمى في الماضي (طوس) وهو اسم لا يزال يستخدم في بعض المراجع التاريخية وهي نفس المدينة التي كان قد ولد فيها الإمام حجة الإسلام الغزالي عام ٤٥٠هـ / ١٠٥٩م، والعالم جابر بن حيان عام ١٢٠هـ / ٧٣٧م، والعالم نصر الدين الطوسي عام ٥٩٧هـ / ١٢٠١م عالم الرياضيات والفلك المعروف ويبلغ عدد سكان المدينة حالياً حوالي ١,٧ مليون نسمة تقريباً.

[٨٨٣] مصراته Misratah

مدينة في منتصف شمال ليبيا على البحر المتوسط، إلى الشرق من مدينة طرابلس على الحافة الشمالية لخليج سرت، تحيطها المزارع والبساتين نتيجة وجودها في منطقة أمطار وأرض خصبة، ويخدم المدينة الطريق الساحلي السريع الممتد بطول الساحل الليبي.

وكان الإسلام قد دخل ليبيا بعد فتح مصر على عهد عقبة بن نافع الفهري وعاشت المدينة عصور ازدهار واستقرار حتى احتلتها ليبيا في بداية

القرن العشرين فقاومت الاحتلال حتى هزمت إيطاليا في الحرب العالمية الثانية .

ويعمل سكان المدينة اليوم في عدد من الأنشطة الاقتصادية وخاصة التجارية منها، ويبلغ عددهم حوالي ١٣٠ ألف نسمة تقريباً.

[٨٨٤] مصوع Mitsiwa (Massowah)

مدينة وميناء بحري على البحر الأحمر في إريتريا تبعد عن مدينة أسمرة بحوالي ١٠٠ كم وإلى الشرق منها، وتتصل بها وبغيرها من مدن البلاد بطرق برية وحديدية عديدة. وفيها ميناء بحري هام يطل على البحر الأحمر. وقد دخلها الإسلام في القرن الأول الهجري بعد هجرة العرب للساحل الشرقي لأفريقيا، وبعد عدوان الحبشة الفاشل على ميناء جدة عام ٨٣هـ / ٧٠٣م.

وقد زادت الهجرات العربية للمدينة مع الفتوحات الإسلامية مما رسخ الشريعة الإسلامية الغراء بين السكان المحليين، ومنذ ذلك الوقت والمدينة تلعب دوراً هاماً في نشر الإسلام في بقاع شرق إفريقيا والمناطق الداخلية على حد سواء. ولعله من الأمور التي ساعدت على حب أهلها للإسلام انتشار أصحاب الطريقة القادرية الصوفية هناك (نسبة إلى الإمام الجليل عبد القادر الجيلاني رضي الله عنه وأرضاه).

والمدينة فيها العديد من المساجد القديمة التي توالى عليها عمليات إعادة البناء والتوسيع والترميم، وأهم مساجدها الحديثة مسجد مصوع الذي بني عام ١٩٥٣م، وهو مسجد متسع. وتحوي المدينة علاوة على ذلك عدداً من المدارس الإسلامية.

ومصوع من المدن التجارية والصناعية الهامة في إريتريا وخاصة في منتجات المنسوجات والصناعات الغذائية والحبوب والبن.

وكانت المدينة قد احتلت من قبل الجيش الإيطالي عام ١٣٠٣هـ /

١٨٨٥م.

وأقاموا فيها قاعدة حربية استعمارية، وجاء ذلك بعد ضعف الدولة العثمانية ثم سيطرت بريطانيا عليها عام ١٣٦٠هـ / ١٩٤١م.
والمعروف أن الإسلام يشكل نسبة ٧٠٪ من سكان إريتريا، ويعيش في المدينة حوالي ١٣٠ ألف نسمة تقريباً.

[٨٨٥] مظفر آباد Muzaffarabad

مدينة في أقصى غرب إقليم كشمير على الحدود الدولية مع باكستان، وتبعد عن مدينة سرينجار بحوالي ١٥٠ كم وإلى الغرب منها، وقد دخلها الإسلام في القرن الخامس الهجري (الحادي عشر الميلادي) على يد محمود الغزنوي صاحب الدولة الغزنوية في أفغانستان وبلاد ما وراء النهر الواسعة.
يعمل سكان المدينة في العديد من أوجه النشاط التجاري والصناعي وخاصة في منتجات المنسوجات والصناعات الغذائية والتوابل والصناعات الخفيفة واليدوية.

[٨٨٦] مظفر بور Muzaffar pur

مدينة هندية في أقصى شمال شرق الهند على بعد أقل من ١٠٠ كم من الحدود مع النيبال، وتمر في المدينة طرق برية وحديدية تصلها بمدن المنطقة.
وكان الإسلام قد دخل وانتشر في مدن الهند منذ بداية القرن الخامس الهجري (الحادي عشر الميلادي) في عهد الدولة الغزنوية في بلاد ما وراء النهر حيث شهدت المدينة عصور ازدهار حضاري واسعة.
ويعيش في المدينة حوالي ٤٠٠ ألف نسمة يعملون في العديد من أوجه الأنشطة التجارية والصناعية وخاصة في إنتاج المنسوجات والتوابل والصناعات الخفيفة واليدوية والحزير.

[٨٨٧] معروف Ma'ruf

مدينة في شرق أفغانستان على بعد حوالي ٥٠ كم غرب الحدود الدولية

مع باكستان، وتبعد عن العاصمة كابول بحوالى ٣٥٠ كم وإلى الجنوب منها.
 وكان الإسلام قد دخل مدن أفغانستان منذ القرن الأول الهجري
 (السابع الميلادي) ولكنه انتشر ورسخ في بداية القرن الخامس الهجري
 (الحادي عشر الميلادي) في عهد الدولة الغزنوية.
 ويعمل سكان المدينة في العديد من أوجه النشاط الاقتصادي، وخاصة
 في إنتاج المنسوجات والحبوب والفحم وبعض الصناعات اليدوية.

[٨٨٨] مقديشيو Muqdisho

مدينة كبرى في الصومال وهي العاصمة، تقع في جنوب شرق البلاد،
 وتتصل بمدن الصومال الأخرى بطرق مواصلات برية طويلة. دخلها الإسلام
 منذ القرن الأول الهجري وعلى عهد الدولة الأموية، إلا أنه أخذ ينتشر
 ويستتب منذ القرن الثالث الهجري.

وقد ساعدت الطرق الصوفية وخاصة الطريقة القادرية على نشر الإسلام
 بين السكان الأصليين وخاصة منذ القرن السادس عشر الميلادي.

وقد أصبحت المدينة أحد أهم مراكز الإسلام في شرق إفريقيا منذ
 القرن العاشر الميلادي (الرابع الهجري) حيث أسس مدينة مقديشيو طوائف
 عربية أتت من منطقة الإحساء بشرق الجزيرة العربية، وعملت على نشر
 المذهب السني بين سكان المدينة والمناطق حولها.

وقد حصن العرب المدينة وميناءها وحولوها إلى مركز تجاري هام في
 شرق إفريقيا.

وفي عام ١٤٩٨م ضرب البرتغالي فاسكو دي جاما المدينة بالمدافع
 ولكنه فشل في احتلالها.

والمدينة فيها العديد من الآثار الإسلامية وخاصة المسجد الجامع الأكبر
 الذي بني عام ٦٣٦هـ / ١٢٣٨م، وفيها مسجد فخر الدين الذي بني عام

٦٦٧هـ / ١٢٩٦م وبناه أبو بكر بن فخر الدين أول سلاطين مقديشيو، وهناك مسجد أربع الركن بناه خسرو بن محمد الشيرازي عام ٦٦٧هـ / ١٢٦٩م. والمعروف أن سكان الصومال ينحدرون من أصول عربية وهندية وأحباش وزنوج، ويتحدثون اللغة السواحلية القريبة من اللغة العربية. وتطمح الحكومة إلى قيام الصومال الاتحادي بين الصومال وإقليم أوجادين الذي تسانده أثيوبيا وإقليم الصومال الفرنسي (چيبوتي). ويبلغ عدد سكان المدينة حوالي ٨٠٠ ألف نسمة تقريباً.

[٨٨٩] مكة المكرمة Mecca (Makkah-Mekka)

هي المدينة المباركة التي ولد فيها النبي محمد ﷺ. وهي أقدس المدن في العالم الإسلامي، وعاصمة الحجاز القديم. تقع على بعد حوالي ١٠٠ كم إلى الشرق من مدينة جدة، ويزورها حجاج بيت الله الحرام سنوياً في موسم الحج المبارك.

تركها النبي ﷺ، وهي منزل آبائه وأجداده، ليهاجر إلى المدينة المنورة، وقال وهو مغادراً لها: (والله إنك لأحب أرض الله إلى الله، وأنك لأحب أرض الله إلي، ولولا أن أهلك أخرجوني منك ما خرجت).

ولقد أخذت مكة المكرمة قيمتها الدينية الكبرى من المسجد الحرام، وهو بيت الله الحرام الذي فيه الكعبة المشرفة. والكعبة بناء رباعي الأضلاع من الحجر طوله ٣٥ × ٤٥ قدماً، وارتفاعه ٥٠ قدماً، وفي جانبها الشرقي وعلى ارتفاع ٥ أقدام يوجد الحجر الأسود، وهو حجر أسود مخلوط بحمرة. وجدران الكعبة مغطاة بكسوة سوداء من الحرير نسجت فيها عبارات الشهادة، وفي الثلث الأخير إلى أعلى هناك آيات قرآنية مباركة نسجت بخط عربي مبين في الكسوة وحول الجدران الأربعة.

وفي مكة المكرمة بئر زمزم التي تسمى أحياناً بئر إسماعيل، وتقع في جنوب شرق الكعبة، وأمام ركن الحجر الأسود، ويذكر أنها عميقة حتى ١٤٠ قدماً، وقد وصفها النبي محمد ﷺ: (بأنها لطعام طعم وشفاء سقم).

وقصة ظهور ماء البئر معروفة حيث تفجرت بواسطة ملك كريم لإنقاذ السيدة هاجر وابنها إسماعيل من العطش .

وذكر المؤرخون عن مقام إبراهيم أنه الحجر الذي يصلي عنده الأئمة، وهو الحجر الذي جلبه إسماعيل لأبيه عليهما السلام عندما رأى إبراهيم أن الكعبة قد ارتفعت أكثر من قامته، فوقف فوقه ليكمل إقامة البيت .

وبعد هجرة النبي ﷺ إلى المدينة، وبعد ثمانية أعوام على ذلك دخل النبي عليه الصلاة والسلام مكة فاتحاً ونزلت الآية الكريمة: ﴿إِنَّا فَتَحْنَا لَكَ فَتْحًا مُبِينًا لِيُغْفِرَ لَكَ اللَّهُ مَا تَقَدَّمَ مِنْ ذَنْبِكَ وَمَا تَأَخَّرَ وَيَتِمَّ نِعْمَتَهُ عَلَيْكَ وَيَهْدِيكَ صِرَاطًا مُسْتَقِيمًا﴾ .

وكانت مكة المكرمة قد شهدت مولد النبي ﷺ وطفولته وشبابه إلى أن بلغ من العمر أربعين عاماً فنزل وحي الله الأمين عليه ليشهره بأنه خير الداعين إلى الله تعالى وأنه حامل لواء الإسلام وخاتم النبيين . ولقد لقي المؤمنون بالإسلام صوراً شتى من الاضطهاد والظلم، وهي عادة المتمسكين بمبادئ الله القدير أمام الطغاة والظالمين والذين غرّتهم الحياة الدنيا في كل زمان ومكان، ثم أذن الله للنبي ﷺ وصحبه بالهجرة إلى المدينة المنورة ثم بعد اكتمال أسباب النجاح والتبشير من الله تعالى جاء فتح مكة، ومن ثم باتت الجزيرة العربية كلها على دين الإسلام .

ولمدينة مكة المكرمة المزدهرة ثلاثة مداخل هي المعلاة، المسقلة والشبكية أما المسجد الحرام فله أربعة وخمسين باباً .

وقد اهتمت حكومة خادم الحرمين الشريفين الملك فهد بن عبد العزيز بتوسعة الحرم المكي الشريف لتزايد أعداد الحجاج والزائرين، وقد بدأ هذا المشروع العملاق عام ١٤٠٩هـ / ١٩٨٨م، وهي أبرز وأكبر عملية توسعة في تاريخ المسجد الحرام، جعلنا الله القدير من محبيه وزائريه دوماً .

[٨٩٠] المكلا Al mokla

مدينة في جنوب شرق اليمن تطل على ساحل خليج عدن على مسافة

حوالى ٨٠ كم غرب مدينة شحر. والمدينة هي أهم مدينة في محافظة حضرموت وهي عاصمتها. وتتصل برياً بخطوط مواصلات ممتدة، وهي من المدن الهامة الواقعة على الطريق الساحلي بمحاذاة خليج عدن والذي يبدأ من حدود اليمن مع عمان وحتى مدينة تربه الإستراتيجية على مضيق باب المندب، وبطول حوالى ١٠٠٠ كم، وقد انتشر فيها الإسلام منذ القرن الأول الهجري (السابع الميلادي) وشهدت عصور ازدهار ممتدة وحتى تاريخ احتلالها من بريطانيا عام ١٣١٣هـ / ١٨٩٥م ويعيش في المدينة حالياً حوالى ١١٠ آلاف نسمة يعملون في عدد من الأنشطة الاقتصادية وخاصة التجارية منها.

[٨٩١] مكناس Meknes

مدينة هامة من مدن المملكة المغربية شهدت ازدهاراً واسعاً في العصور الوسطى، وخاصة إبان عهد دولة المرابطين (في القرن الخامس الهجري) والذين بنوا بها قلعة حصينة لا تزال موجودة إلى الآن.

والمدينة تتلاقى فيها طرق الشمال والجنوب المغربي، وسميت في عهد المولى إسماعيل بالإسماعيلية، وشيدت بها القصور والمساجد والحدائق وبنى حولها سور انتشرت خارجه مزارع الزيتون.

وفي القرن الثامن عشر كانت المدينة عاصمة للبربر، وهي بذلك تحمل طابع المدن المغربية العريقة بثقافتها الممتدة عبر القرون.

وقد ساعدت هذه المدينة مساعدة مباشرة في إحياء التنظيم الأندلسي الإسلامي الحديث في المغرب، حيث أسس فيها الشيخ ابن الحبيب زاوية هناك لرعاية الداخلين الأوروبيين في الإسلام وبلغ عدد سكان المدينة حوالى ٣٠٠ ألف نسمة يعملون في العديد من الأنشطة الاقتصادية خاصة تجارة الحبوب والزيتون وصناعة السجاد والمصنوعات الجلدية.

[٨٩٢] مكيلي Mekele

مدينة كبرى في شمال وسط أثيوبيا، تقع جنوب شرق مدينة أسمرة

بحوالى ٢٠٠ كم، وتتصل بها وبغيرها من مدن أثيوبيا بطرق مواصلات برية عديدة.

والمعروف أن الإسلام كان قد دخل بلاد الحبشة في عهد النبي محمد ﷺ ، ولكنه انتشر فيها منذ عهد الدولة الأموية وعن طريق اليمن والصومال، وقد شهدت المدينة فترات ازدهار عديدة إلى أن احتلتها إيطاليا عام ١٢٩٨ هـ / ١٨٨٠ م، ولكن باندلاع الحرب العالمية الثانية تمكنت بريطانيا من طرد الإيطاليين منها عام ١٩٤١. ومدينة مكيلي من المدن الأثيوبية التجارية وخاصة في منتجات الصناعات الغذائية والمنسوجات والبن والحبوب.

[٨٩٣] ملطية (Melitopol) Malatya

مدينة تاريخية عريقة في وسط تركيا جنوب هضبة الأناضول، تقع شمال غرب مدينة ديار بكر وعلى بعد حوالى ٢٠٠ كم منها. وقد دخلها الإسلام في عهد الخليفة الأموي معاوية بن أبي سفيان وحصنها تحصيناً قوياً لتكون نقطة قوية تدافع عن حدود الدولة الأموية الشمالية.

وتشتهر المدينة بكثرة مبانيها وحصونها وأسوارها، وقد عاش أهلها عصوراً مزدهرة ممتدة، واشتهرت في تلك العهود بصناعة المنسوجات حتى أن العرب قدروا عدد مصانع النسيج بها بإثني عشر ألف مصنع. وتعد المدينة اليوم واحدة من أهم المدن التاريخية والسياحية والتجارية في تركيا وتتصل بمدن تركيا الأخرى بطرق مواصلات برية وحديدية جيدة ممتدة.

[٨٩٤] ملفي Melfi

مدينة في منتصف جنوب تشاد شمال نهر بحر السلامات بحوالى ٣٠ كم. دخلها الإسلام تدريجياً عن طريق التجار العرب والبربر من شمال إفريقيا.

والمدينة من المدن التجارية المعروفة في جنوب تشاد ولها علاقات تجارية مع السودان ونيجيريا وجمهورية إفريقيا الوسطى.

[٨٩٥] مليانه Millanah

مدينة في الجزائر على بعد حوالي ١١٠ كم جنوب غرب العاصمة الجزائر وهي مركز تجاري نشط، وتقع في منطقة زراعية خصبة تحيطها الحقول والبساتين التي تزرع فيها الكروم والزيتون والفاكهة بجانب زراعة بعض أنواع الحبوب.

ويبلغ عدد سكان المدينة حوالي ٥٠ ألف نسمة تقريباً.

[٨٩٦] مليلة Melille

مدينة وميناء مغربي معروف في شمال شرق المغرب وتطل على ساحل البحر المتوسط وهي تقع على بعد حوالي ١٠ كم من مدينة الناظور.

وقد كانت المدينة في العصور الوسطى جيدة التحصين، واحتلتها الأسبان وجعلوها محطة تجارية وتموينية لهم بعد سقوط الأندلس.

وقد شهدت المدينة سنوات حافلة بالأمجاد على عهد الدولة الأموية ودولة الأغالبة والدولة الفاطمية، وذلك نظراً لموقعها المميز والمجاور لجبل طارق. ولقد شهد أوج ازدهارها في القرن الثالث عشر الميلادي وحتى سقوطها في يد الأسبان عام ٩٠٢هـ / ١٤٩٧م، حيث كانت واحدة من أهم المدن الإسلامية في شمال إفريقيا.

والمدينة من المدن الإسلامية العريقة، ويرجع فضل إحيائها العمراني إلى الخليفة الأندلسي عبد الرحمن الناصر الذي ابتنى فيها تحصينات تحميها من الاعتداءات، وعندما ضعفت الدولة الأندلسية وسقطت غرناطة عام ٨٩٧هـ / ١٤٩٢م سارعت أسبانيا إلى احتلال المدينة.

ومدينة مليلة فيها ميناء تجاري نشط تصدر منه الفاكهة والزيتون التي تزرع في منطقة الريف المغربي الخصب في الداخل. ويبلغ عدد سكانها حوالي ٩٠ ألف نسمة (أسبان - عرب - أوروبيون).

ويجب أن تتحد كلمة العالم العربي والإسلامي على ضرورة عودة تلك المدينة العربية المغربية إلى الأراضي المغربية الأم وإخراج الوجود الأسباني منها والذي لا يزال مستعمراً للمدينة العريقة حتى الآن.

[٨٩٧] المنامة (Al Manamah) Manama

هي عاصمة دولة البحرين وأكبر مدنها تشتهر بزراعة التمور وصيد اللؤلؤ، وبظهور النفط ارتفع دخل الفرد فيها ليصل إلى واحد من أعلى المعدلات في العالم.

دخلها الإسلام في سنواته الأولى وشهدت عصور ازدهار متتالية ثم خضعت لحكم القرامطة في القرن الرابع الهجري وحتى زوال دولتهم في عهد السلاجقة عام ٤٦٢هـ / ١٠٧٢م.

وفي العصور الحديثة، وفي عام ١٣١٠هـ / ١٨٩٢م وقعت بريطانيا معاهدة مع البحرين مستغلة الكراهية الموجهة للأتراك العثمانيين.

وفي عام ١٣٩١هـ / ١٩٧١م استقلت البحرين عن بريطانيا لتكون بذلك دولة عربية كاملة الاستقلال والسيادة.

والمدينة فيها العديد من المنشآت الإسلامية منها مبنى بيت القرآن الذي تبرع لبنائه محبو الإسلام في العالم الإسلامي، وهو عبارة عن مسجد فسيح تعلوه مئذنة على الطراز الإسلامي الأموي، ويضم مدرسة ومكتبة تسمى مكتبة الفرقان.

وقد أنشئ هذا المسجد عام ١٤١٠هـ / ١٩٩٠م. وفي المدينة كذلك مسجد أموي عريق هو مسجد الخميس الذي شيد في عصر الخليفة عمر بن عبد العزيز رضي الله عنه.

ومدينة المنامة من المدن الحديثة الراقية وكانت تسمى ولا تزال بمدينة المليون نخلة تعبيراً عن كثرة نخلها وتمورها وهي كذلك من المدن المزدهرة تجارياً وفيها مصايد للؤلؤ يعمل أصحابها مستندين إلى خبرة نمت على مدى مئات السنين. ويعيش في المدينة حالياً حوالي ١٥٠ ألف نسمة من سكان البحرين البالغ عددهم حوالي ٦٠٠ ألف نسمة تقريباً.

[٨٩٨] المنستير Monastir

مدينة تونسية ساحلية معروفة، تبعد عن العاصمة تونس بحوالي ٢٠٠ كم وإلى جنوبيها الشرقي، وتتصل بها وبغيرها من مدن البلاد بطرق مواصلات برية ممتدة.

شهدت عصور ازدهار وخاصة في عهد دولة المرابطين في القرن الخامس الهجري (الحادي عشر الميلادي) الذين بنوا فيها قصوراً ومساجد لا يزال بعضها قائماً إلى الآن.

والمدينة فيها ميناء جيد للصيد، ومحاطة بأرض خصبة بها البساتين والحقول ويعمل سكانها حالياً في عدد من الأنشطة التجارية وبعض الصناعات اليدوية والخفيفة. ويبلغ عددهم حوالي ٣٠ ألف نسمة تقريباً.

[٨٩٩] المنصورية Mansoryah

مدينة تونسية تاريخية بناها الخليفة الفاطمي المنصور على مقربة من القيروان في شرق تونس عام ٣٣٧ هـ / ٩٤٨ م، لتكون عاصمة للدولة الفاطمية وبنى لها ميناءً بحرياً ليكون فيها أسطوله وجيشه ليحفظ ثروة بلاده. ولقد حكم الخليفة الفاطمي المعز لدين الله دولته من مدينة المنصورية قبيل رحيلة لفتح مصر عام ٣٦١ هـ / ٩٧٢ م، وكانت بذلك آخر عواصم الدولة الفاطمية في المغرب بعد القيروان ورقادة والمهدية. وقد كانت قبل اتخاذها عاصمة لهم مجرد قرية اسمها صبره.

[٩٠٠] منفلوط Manfalut

مدينة مصرية عريقة من مدن الوجه القبلي غرب نهر النيل، بها العديد من المساجد، وأنشأت فيها المدارس الإسلامية العريقة في العصور الوسطى، وهي على مقربة من مدينة أسيوط.

ويعيش في المدينة اليوم حوالى ١٧٥ ألف نسمة يعملون أساساً بالتجارة.

[٩٠١] المنيا Minieh

مدينة مصرية على نهر النيل في وسط مصر، وهي عاصمة محافظة بنفس اسمها، وتبعد عن القاهرة بحوالى ٢٥٠ كم وإلى الجنوب منها وتتصل بها وبغيرها من مدن البلاد بطرق برية وحديدية جيدة.

ولعل أهم أحداث المدينة تاريخياً المعركة التي دارت بالقرب منها بين الجيش الأيوبي بقيادة شيركوه من جهة وبين جيش الوزير الفاطمي شاور يحالفه جيش الملك الصليبي عموري والتي انتصر فيها شيركوه عام ٥٦٢ هـ / ١١٦٧ م حينما حاول الصليبيون احتلال مصر نظراً لضعف الدولة الفاطمية فسارع سلاجقة الشام إلى حماية مصر، وقد كانت أحداث تلك السنة مساعدة على قيام الدولة الأيوبية فيما بعد.

وفي العصر الحديث، دخلت المدينة في شبكة السكك الحديدية المصرية منذ عام ١٢٩٤ هـ / ١٨٦٧ م مما زاد من عدد سكانها وتطورها واتساع العمران فيها ويعيش في المدينة حالياً حوالى ٧٠٠ ألف نسمة تقريباً يعملون في عدد من الأنشطة الاقتصادية.

[٩٠٢] مهاباد Mahabad

مدينة معروفة في أقصى غرب إيران، جنوب بحيرة أورميا Urmia بحوالى ٣٠ كم، وجنوب مدينة تبريز بحوالى ٢٠٠ كم وتتصل بها وبالعديد من مدن البلاد بطرق مواصلات برية عديدة.

وقد دخلها الإسلام في القرن الأول الهجري بعد انتصارات العرب على الفرس في موقعتي نهاوند والقادسية.

ويعمل سكان المدينة في عدد من أوجه النشاط الاقتصادي وخاصة في إنتاج المنسوجات والحريير والسجاد وبعض الصناعات الغذائية والصناعات اليدوية والخفيفة، ويبلغ عددهم حوالي ٢٠٠ ألف نسمة تقريباً.

[٩٠٣] مها جانجا Mahajanga

مدينة كبرى في شمال غرب جزيرة مدغشقر، تطل على مضيق موزمبيق الفاصل بين الجزيرة وإفريقيا، وتبعد المدينة عن العاصمة انتاناناريف بحوالي ٤٠٠ كم وتقع إلى الشمال الغربي منها، وتتصل بها بالعديد من مدن الجزيرة بطرق مواصلات برية عديدة ممتدة، علاوة على أن فيها مطاراً جويّاً يقع إلى الشمال منها.

وكان الإسلام قد دخل المدينة مع المهاجرين العرب من سلطنة عمان منذ القرن العاشر الميلادي (الرابع الهجري) حيث شهدت عصور ازدهار متصلة وحتى القرن الخامس عشر الميلادي (التاسع الهجري) عندما ضعف النفوذ الإسلامي فسيطرت عليها البرتغال ثم فرنسا وحتى نالت الاستقلال عام ١٩٦٠ م.

والمدينة من المدن التي يعمل سكانها بالتجارة والصناعة وخاصة في منتجات السكر والدخان والبول السوداني والبن والمنسوجات والصناعات الغذائية.

[٩٠٤] المهديّة El Mahdia

مدينة تونسية مشهورة تقع شرق مدينة تونس العاصمة، أسسها الفاطميون لتكون عاصمة لهم في مكان آمن داخل الأراضي الشرقية لتونس على هيئة كف متصلة بيد وذلك في عهد الخليفة عبيد الله المهدي عام ٣٠٤هـ / ٩١٦م، وانتقل إليها للإقامة منذ عام ٣٠٨هـ / ٩٢٠م، وكانت

المدينة شديدة التحصين، وينسب إلى المهدي قوله عنها بعد مشاهدته لها: (آمنت اليوم على الفواطم)، وربما يكون خير دليل على ذلك تعرضها للحصار الشديد لمدة عام ونصف منذ عام ٣٣٣هـ / ٩٤٤م، ولكنها صمدت وهزمت أعداءها.

وقد بذل المهدي الكثير من المال والجهد في تحصينها بأبواب حديدية سميكة عالية، وسورها بسور قوي مرتفع من الحجر تحيطه الأبراج والبوابات الثقيلة وبنى فيها صوامع كبيرة تسع الأطنان من الغلال. وقد ظلت المدينة مزدهرة حتى عام ٥٤٣هـ / ١١٤٩م عندما استولى عليها حاكم جزيرة صقلية روجر النورمندي، وفي عام ٥٥٥هـ / ١١١٠م دخلها الجيش الموحدى بزعامة محمد بن عبد المؤمن زعيم الدولة، فوجد سورها ضخماً يكاد يمشي فوقه ستة أفراس في صف واحد.

وتبعد المدينة عن مدينة القيروان بحوالى ١٠٠ كم وإلى الجنوب منها، وكان أرقى ازدهار لها في العهد الفاطمي حيث كان فيها أفخر المساجد والمباني، وكان فيها أكثر من ستين صهريجاً للمياه والعديد من الأسواق والمتاجر والحدائق والحمامات.

[٩٠٥] المهديّة Almahdia

مدينة مغربية كبيرة تسمى أيضاً المعمورة، يبلغ عدد سكانها حوالى مليون نسمة تقريباً، ويطلق عليها الآن المهديّة وهي غير مدينة المهديّة القديمة التي أسسها الفاطميون في شمال إفريقيا (بتونس الآن) والتي اتخذوها عاصمة لهم.

وقد خضعت المهديّة للاستعمار الأسباني في بداية القرن العاشر الهجري (السادس عشر الميلادي) حتى اشتراها المغربون منهم عام ١٠٩٣هـ / ١٦٨١م.

وفي العصر الحديث احتلت المدينة من قبل القوات الفرنسية، ودخلت

في الكفاح ضده منذ عام ١٣٢٩هـ / ١٩١١م وحتى نال المغرب الاستقلال عام ١٣٧٥هـ / ١٩٥٦م.

ويعمل سكان المدينة حالياً في عدد من الأنشطة الاقتصادية وخاصة في تجارة الحبوب والزيتون والأعشاب والفاكهة والمصنوعات الجلدية والسجاد.

[٩٠٦] موانزا Mwanza

مدينة هامة في منتصف شمال جمهورية تنزانيا الاتحادية، تقع على الشاطئ الجنوبي لبحيرة فيكتوريا، وعلى بعد حوالي ٧٠٠ كم شمال شرق العاصمة دار السلام وتتصل بها وبمدن تنزانيا الأخرى بطرق مواصلات حديدية طويلة.

وقد دخل الإسلام المدينة في القرن العاشر الميلادي (الرابع الهجري) بواسطة العمانيين في الجزيرة العربية وانتشر فيها على مر السنين حتى غدت مركزاً تجارياً نشطاً في شرق إفريقيا. وهي اليوم من المدن التجارية الهامة في تنزانيا وخاصة في منتجات الحبوب واللحوم والدخان والصناعات الغذائية.

[٩٠٧] موبي Mubi

مدينة هامة في أقصى شمال شرق نيجيريا على بعد حوالي ٢٠ كم غرب الحدود الدولية مع الكاميرون، وتتصل المدينة بمدن نيجيريا الأخرى بطرق مواصلات برية وحديدية عديدة.

وكان الإسلام قد دخل مناطق نيجيريا منذ القرن الثاني عشر الميلادي (السادس الهجري) وانتشر فيها حتى أصبح الديانة الرئيسية للبلاد.

ويعمل سكان المدينة بالتجارة والصناعة وخاصة في منتجات الزيوت والكاكاو والصناعات الغذائية والمنسوجات وغيرها.

[٩٠٨] موبتي Mopti

مدينة في وسط جمهورية مالي بغرب إفريقيا تبعد عن العاصمة باماكو

بحوالى ٥٠٠ كم وإلى شمالها الشرقي، وتتصلب بها وبغيرها من مدن البلاد بطرق مواصلات برية.

والمعروف أن الإسلام كان قد دخل مناطق مالي الواسعة في العصور الإسلامية المبكرة مع قوافل التجار من شمال إفريقيا، ولكنه انتشر فيها في عهد دولة المرابطين المزدهرة بالمغرب منذ القرن الحادي عشر الميلادي (الخامس الهجري). وقد شهدت المدينة عصور ازدهار ممتدة وخاصة إبان عهد إمبراطورية مالي الإسلامية الكبرى بغرب إفريقيا. وفي عام ١٣١٥هـ / ١٨٩٨م احتلتها فرنسا وحتى عام ١٩٦٠م عندما نالت مالي الاستقلال.

ومدينة موبتي من المدن التجارية الهامة بمالي وخاصة في منتجات الأرز والفول السوداني والقطن والبوكسيت، ويصل عدد سكانها إلى حوالي ١٠٠ ألف نسمة تقريباً.

[٩٠٩] موجادور Mogador (الصويره Essaouira)

مدينة مغربية كبيرة على ساحل المحيط الأطلنطي جنوب مدينة صافي بحوالى ١٥٠ كم وتتصلب بها وبغيرها من مدن البلاد بطرق مواصلات برية طويلة. والمدينة تقع في السهول الزراعية الخصبة غرب جبال أطلس.

والمدينة من مدن التراث المغربي العريق والتي حملت مشاعل الثقافة المغربية وكان موقع المدينة معروفاً منذ الحضارة اليونانية، حيث ازدهر فيه النشاط التجاري، وبمرور السنين تغيرت مبانيها وآثارها ولكن السلطان محمد بن عبد الله هو الذي بنى المدينة بشكلها المعروف اليوم وذلك في منتصف القرن الثامن عشر الميلادي. وقبل ذلك سيطر البرتغاليون على المدينة وأسموها موكادور (موجادور) واستمر ذلك حتى تم طردهم منها عام ١١٧٩هـ / ١٧٦٥م.

وللمدينة ميناء بحري يبعد عن مدينة مراكش بحوالى ٢٠٠ كم وإلى الغرب منها. أما المدينة فهي غاصة بالآثار الإسلامية من مساجد ومدارس

ويحيط الميناء سور وبرج السقالة الذي لا يزال قائماً حتى يومنا هذا، وكان الهدف منه حماية المدينة من أطماع الطامعين في تراثها ومعارفها وتجارها. وأشهر مساجد المدينة مسجد القصبه، ومسجد البواخر اللذان يتميزان بالفن الإسلامي الأندلسي ويبلغ عدد سكان المدينة حوالى ١٥٠ ألف نسمة تقريباً.

[٩١٠] موراتيوي Muratewe

مدينة كبيرة في وسط جنوب شرق جزيرة بورينو، تقع شمال مدينة بانچارماش بحوالى ٣٠٠ كم، وهي من المدن الواقعة في السهول الزراعية ويحفها نهر باريتو Barito.

وكان الإسلام قد دخل وانتشر بين سكان مدن وجزر أندونيسيا منذ القرن الخامس عشر الميلادي (التاسع الهجري) عن طريق قوافل التجارة البحرية من الهند وعمان والجزيرة العربية.

ويعمل سكان المدينة في الأنشطة التجارية والصناعية وخاصة في منتجات المواد الغذائية والمنسوجات والصناعات الغذائية وبعض الصناعات الهندسية الخفيفة.

[٩١١] مورجاب Murgab

مدينة معروفة في أقصى جنوب شرق جمهورية طاجيكستان بآسيا الوسطى، تبعد عن مدينة دوشنبه العاصمة بحوالى ٤٠٠ كم، وإلى جنوبيها الشرقي وتتصل بها وبغيرها من مدن المنطقة بطرق مواصلات برية طويلة.

وقد دخل الإسلام المنطقة منذ القرن الأول الهجري (السابع الميلادي) في عهد الدولة الأموية، وترسخ فيها وانتشر في عهد الدولة العباسية، وشهدت المدينة عصور ازدهار متتالية حتى تمكن الروس القياصرة من احتلالها في القرن الثالث عشر الهجري (التاسع عشر الميلادي)، ثم سيطر عليها السوفييت الشيوعيون منذ عام ١٣٤٣هـ / ١٩٢٥م، وحتى عام ١٤١٠هـ / ١٩٩٠م، عندما أخذ الاتحاد السوفييتي يتفكك، ونالت طاجيكستان الحرية.

[٩١٢] مورشد آباد Murshidabad

مدينة هندية في أقصى شرق الهند على بعد أقل من ٥٠ كم من الحدود مع بنجلاديش، وقد دخلها الإسلام في القرن الخامس الهجري (الحادي عشر الميلادي) عن طريق الدولة الغزنوية في بلاد ما وراء النهر حيث شهدت عصور ازدهار ممتدة. وفيها العديد من المساجد والقصور والمقابر الإسلامية.

ويعمل سكان المدينة في إنتاج المنسوجات والحريير والتوابل والصناعات الغذائية والصناعات اليدوية التي تلبي حاجات السكان.

[٩١٣] مورفون Morphon (مورفو Morphou)

مدينة في شمال الجزء التركي من جزيرة قبرص، شمال الحدود مع القسم اليوناني من الجزيرة بحوالى عشرة كيلومترات.

وتبعد المدينة عن مدينة نيقوسيا العاصمة بحوالى ٤٠ كم وإلى الغرب منها، وعن مدينة فاما جوستا في الناحية الشرقية من الجزيرة بمسافة حوالى ١٠٠ كم وإلى الغرب منها كذلك.

وتسمى المدينة أحياناً باسم جوزليورت güzelyurt، وقد دخلها الإسلام منذ عهد الدولة الأموية (عام ٣٣٣هـ / ٦٥٤م) وقد بقيت في حوزة المسلمين إلى أن احتلها الصليبيون في العصور الوسطى، ولكن الأتراك العثمانيين استعادوها مع الكثير من مدن الجزيرة حتى قسمت قبرص بين تركيا واليونان بعد الحرب العالمية الثانية وأصبحت المدينة تابعة للقسم القبرصي التركي.

ويعتمد اقتصاد المدينة على التجارة والسياحة والصناعات الخفيفة واستخراج زيت الزيتون، ويبلغ عدد سكانها حوالى ٤٥ ألف نسمة تقريباً.

[٩١٤] موروني Moroni

هي عاصمة جمهورية كوموروس الفدرالية الإسلامية، يبلغ عدد سكانها

حوالى ٣٠ ألف نسمة، بينما يبلغ عدد سكان جزر الكوموروس حوالى ٤٦٠ ألف نسمة أغلبهم مسلمون.

تقع شمال غرب جزيرة مدغشقر، وجزر كوموروس تقع في مضيق موزمبيق الفاصل البحري بين إفريقيا ومدغشقر، وقد دخلها الإسلام في القرون الهجرية الأولى حتى احتلتها فرنسا عام ١٢٥٤هـ / ١٨٤١م وحتى عام ١٣٩٥هـ / ١٩٧٥م وهو عام الاستقلال.

والمدينة من المدن التجارية التي تتاجر في العطور والفانيليا وتصدير ثعابين الكوبرا والفاكهة، ويعمل ٨٠٪ من السكان بالزراعة، ودخل الفرد لا يتجاوز كثيراً ٣٤٠ دولاراً في السنة وفق تقدير عام ١٩٨٦.

وجدير بالذكر أن جزر الكوموروس تسمى أيضاً جزر القمر، وهي أربع جزر هي: أنجوان - موهيلي - مابوت - القمر الكبرى.

[٩١٥] موزافار جارا Muzaffargarh

مدينة باكستانية من مدن البنجاب جنوب شرق مدينة مولتان في منتصف باكستان، وهي تمر بشبكة الطرق البرية والحديدية الباكستانية. دخلها الإسلام في بداية القرن الخامس الهجري (الحادي عشر الميلادي) في عهد الدولة الغزنوية حيث شهدت ازدهاراً واسعاً.

ويصل عدد سكان المدينة إلى حوالى ٧٠ ألف نسمة يعملون في عدد من أوجه النشاط الاقتصادي وخاصة في إنتاج المنسوجات والمواد الغذائية وبعض الصناعات اليدوية.

[٩١٦] Mostar موستار

مدينة بوسنية عريقة دخلها الإسلام على عهد السلطان العثماني مراد عام ٧٨٣هـ / ١٣٨١م واستمر فيها حتى يومنا هذا.

وقد تعرضت لتخريب الحرب الأهلية في التسعينيات من القرن

العشرين والتي جرت بين المسلمين والكاثوليك فهجر بعض من سكانها ديارهم، كما دمرت أعداد من مساجدها.

والمعروف أن الإسلام قد دخل المدينة في القرن العاشر الهجري مثلها في ذلك مثل بقية مدن البوسنة ويوغسلافيا على يد الأتراك العثمانيين، وقد انتشر فيها حتى أن النسبة الأكبر من سكانها مسلمون.

والمدينة من المدن التجارية والصناعية وخاصة في منتجات الحديد والأسمنت والأخشاب والمنسوجات، ويبلغ عدد سكانها حوالي ٧٥ ألف نسمة تقريباً.

[٩١٧] موسى كالج Musa Qal'eh

مدينة في وسط أفغانستان تبعد عن العاصمة كابول بحوالي ٤٠٠ كم وإلى الجنوب الغربي منها، وتتصل بها وبغيرها من مدن البلاد بطرق مواصلات برية طويلة.

ويعمل سكان المدينة في عدد من أوجه النشاط الاقتصادي وخاصة في إنتاج المنسوجات والحبوب والفحم وبعض الصناعات اليدوية.

وكان الإسلام قد دخل مدن أفغانستان في القرن الأول الهجري (السابع الميلادي) على يد الدولة الغزنوية في بلاد ما وراء النهر.

[٩١٨] الموصل (Al Muwsil) Mosul

مدينة مشهورة في شمال العراق، دخلها الإسلام في القرن الأول الهجري وتم تسكينها بالعرب بواسطة هرثمة بن عرفة البارقي وبنى فيها المساجد ودار الإمارة وذلك على عهد الخليفة عثمان بن عفان رضي الله عنه وقد أدى ذلك إلى نشر الإسلام الحنيف بين الأكراد في شمال العراق.

وشهدت المدينة ازدهاراً واسعاً في القرن السادس الهجري وفيها آثار إسلامية عريقة مثل مسجد نور الدين محمود الذي بنى عام ٥٤٣هـ / ١١٤٨م، ذلك المسجد المسقف ذي المأذنة الإسطوانية المرتفعة.

وفي المدينة قصر من العهد الإسلامي الوسيط يسمى قره سراي الذي شيده الأمير بدر الدين لؤلؤ على مقربة من نهر دجلة عام ٦٣١هـ / ١٢٣٣م.

ومن أهم أحداث المدينة أنها شهدت مصرع الأمير عماد الدين زنكي محرر إمارة الرها العربية من الصليبيين على يد أحد المتطرفين من طائفة الحشاشين عام ٥٤١هـ / ١١٤٦م.

وقال العرب من عجائب المدينة أنه بالقرب منها عين ماء تسمى عين القيارة ينبع منها (شيء كثير من القير، ويحمل منها إلى سائر البلدان، يقصدها الناس من الموصل، يستحمون بها ويستشفون بمائها). وفي العصر الحديث ثارت مشكلة بشأن هذه المدينة بعد الحكم العلماني الأتاتوركي لتركيا، وما تمخضت عنه معاهدة لوزان بشأن أملاك تركيا خارج حدودها، فهناك من طالب بضم الموصل لتركيا وهناك من أوضح أنها من ضمن أراضي العراق، وهناك من شجع على إدخالها ضمن النفوذ البريطاني، وقد قدمت بريطانيا مشكلة المدينة لعصبة الأمم عام ١٩٢٤م، وتشكلت لجنة دولية لدراسة الموقف، وانتهت بإقرار حق العراق في الموصل وكان ذلك في نهاية عام ١٣٤٤هـ / ١٩٢٥م، شريطة استمرار الوصاية البريطانية على العراق لمدة ٢٥ سنة متتالية.

ويصل عدد سكان المدينة حوالى مليون نسمة تقريباً يعملون في العديد من أوجه النشاط الاقتصادي.

[٩١٩] موغير Mugeir

مدينة عراقية تبعد حوالى ٢٠٠ كم إلى الغرب من مدينة البصرة Basrah وهي المدينة التي بنيت على موقع مجاور لمدينة أور Ur التاريخية التي يعتقد أنها الموطن الأصلي للنبي إبراهيم عليه السلام والمدينة تقع على مقربة من نهر الفرات ولقد تم الكشف عن حوالى ٤ كم من أسوار مدينة أور بواسطة الأبحاث الأثرية التي قام بها السير وولي Sir. C.L. Woolley وآخرون، وقد

تمّ الكشف عن السور وآثار عتيقة يعود زمنها إلى حوالي ٢٤٠٠ سنة قبل الميلاد.

والمدينة اليوم من المدن المعتمدة على التجارة والزراعة في معيشة أهلها على الرغم من النشاط السياحي المزدهر في مواقعها الأثرية القديمة.

[٩٢٠] موكا Mocha (المخا - موهاكا Mokha)

مدينة يمنية حصينة على البحر الأحمر تزدهر فيها تجارة البن، تقع على بعد حوالي ٩٠ كم شمال غرب مضيق باب المندب، وفيها خليج صغير، وقد أخذت أهميتها التجارية تنخفض بعد الحرب العالمية الأولى. دخلها الإسلام في العصور المبكرة وشهدت عصور ازدهار ممتدة، إلى أن ضعفت قبضة الدولة العثمانية على اليمن، فاحتلت بريطانيا المدينة عام ١٠٢٧هـ / ١٦١٨م.

ويعيش في المدينة حالياً حوالي ٥٠ ألف نسمة يعملون في تجارة الحبوب والبن والفاكهة. والمدينة تقع في السهول الخضراء الخصبة غرب المرتفعات اليمنية.

[٩٢١] موكوماكا Mukomaka

مدينة وميناء معروف في جنوب غرب جزيرة سومطرة الأندونيسية تبعد عن مدينة بالم بانج بحوالي ٤٠٠ كم وإلى الغرب منها، وتتصل بها وبغيرها من مدن الجزيرة بطرق مواصلات برية وحديدية عديدة.

وكان الإسلام قد دخل وانتشر في جزر ومدن أندونيسيا منذ القرن الخامس عشر الميلادي عبر قوافل التجارة البحرية من الهند وعمان والجزيرة العربية حيث لقي من السكان قبولاً حسناً.

ويعمل سكان المدينة في التجارة والصناعة وخاصة الصناعات الهندسية والمعدنية والغذائية والمنسوجات والتوابل.

[٩٢٢] مولتان (Multan)

مدينة باكستانية كبرى في منتصف باكستان تقع شرق نهر إندوس Indous، وتتصل بمدن باكستانية عديدة بخطوط اتصال حديدية وبرية نشطة، دخلها الإسلام على يد القائد العربي الفذ محمد بن القاسم في عهد الخليفة الأموي الوليد بن عبد الملك وهاجر إليها العرب ليختلطوا بسكانها مما ساعد على نشر وتعميق الدين الإسلامي الحنيف، وبنى فيها مسجداً جامعاً يتعلم فيه الناس مبادئ وأسس الشريعة الإسلامية الغراء.

والمدينة يعيش فيها الآن حوالي ١,٢ مليون نسمة يعملون في عدد من أوجه النشاط الاقتصادي التي تفي بحاجات السكان إلى حد كبير، وخاصة في إنتاج وصناعة الحرير والسجاد.

[٩٢٣] مومبسا (Mombasa)

مدينة كينية هامة أسسها العرب المهاجرون من سلطنة عمان في القرن الثاني عشر الميلادي على الساحل الشرقي لأفريقيا لتكون مركزاً لنشر الإسلام والتجارة في المنطقة. وتطل المدينة على المحيط الهادي. وقد احتلها البرتغاليون لبعض الوقت في القرن السابع عشر الميلادي إلا أن السلطان سعيد بن سلطان حاكم عمان قام عام ١٢٢٨هـ / ١٨١٥م بفرض نفوذه على المدينة بمساعدة العثمانيين.

والمدينة من المدن الإسلامية التاريخية العريقة، وقد زارها الرحالة المغربي الشهير ابن بطوطة في رحلته الجغرافية عام ٧٣١هـ / ١٣٣١م.

والمدينة اليوم مدينة مزدهرة وميناء هام يعيش فيها حوالي نصف مليون نسمة تقريباً، يعملون في بعض الأنشطة الاقتصادية وخاصة في تجارة العاج والجلود والمطاط.

والمدينة التي تقع على مسافة ٨٠ كم شمال مدينة بمبا Pemba فيها

ميناء هام يسمى كيلينديني Kilindini الذي يعد واحداً من أفضل الموانئ البحرية في شرق إفريقيا وقد سيطرت عليه بريطانيا إبان حقبة الاستعمار.

[٩٢٤] موناستير Monastir (بيتولا - بيتولج Bitola-Bitolj)

مدينة هامة في أقصى جنوب يوغسلافيا تقع على بعد حوالي ٥٠ كم شرق الحدود مع ألبانيا، وعلى بعد حوالي ١٢٠ كم جنوب مدينة سكوبجي وتتصل بها وبمدن الاتحاد اليوغسلافي الأخرى بطرق مواصلات برية وحديدية جيدة تسير وسط التلال الخضراء.

وقد دخل الإسلام المدينة في القرن الخامس عشر الميلادي عن طريق الدولة العثمانية وانتشر فيها على مدى حوالي أربعمئة سنة، حتى ضعفت الدولة العثمانية عام ١٣٣٠هـ / ١٩١٢م فسيطر عليها الصرب.

والمدينة من المدن التجارية الهامة وخاصة في منتجات الأخشاب والمعادن والمنسوجات. وفيها العديد من المساجد التاريخية ويبلغ عدد سكانها حوالي ربع مليون نسمة تقريباً.

[٩٢٥] مونروفيا Monrovia

هي عاصمة جمهورية ليبيريا Liberia وأهم مدنها، وهي العاصمة السياسية للبلاد، تقع شمال غرب ساحل ليبيريا المطل على المحيط الأطلسي، وتبعد عن حدود جمهورية سيراليون بحوالي ١٢٠ كم وإلى الجنوب الشرقي منها، وترتبط بمعظم مدن مونروفيا بطرق مواصلات برية وحديدية عديدة، وفيها مطار دولي نشط يقع إلى الشرق منها.

وقد دخلها الإسلام عن طريق المغرب في العصور المبكرة وخاصة إبان حكم دولة المرابطين شمال إفريقيا ثم دولة مالي الإسلامية جنوب الصحراء العظمى في القرن الثالث عشر الميلادي (السابع الهجري)، وشهدت عصور ازدهار ممتدة حتى قامت الولايات المتحدة بمنح السود بها حق تقرير المصير، ففضل البعض منهم العودة إلى إفريقيا موطن أجدادهم

المسلمين بداية من عام ١٨٢٢م وهو التاريخ الذي ظهرت فيه ليبيريا الحديثة، وفي عام ١٢٦٣هـ / ١٨٤٧م أعلن عن قيام الجمهورية.

ويعمل سكان المدينة في المناجم والتجارة وخاصة في تجارة الحبوب والبن والكافور والسكر والصناعات الغذائية وصناعة المطاط والأخشاب، ويصل عدد سكانها إلى حوالي ٤٠٠ ألف نسمة تقريباً.

[٩٢٦] ميانوالي Minawali

مدينة في شمال باكستان على مسافة ٣٥٠ كم شمال غرب مدينة لاهور، وتتصل بها وبغيرها من مدن البلاد بطرق مواصلات برية وحديدية طويلة. وقد عاشت المدينة عصر ازدهار كبير إبان حكم الدولة الغزنوية في بلاد ما وراء النهر، منذ بداية القرن الخامس الهجري (الحادي عشر الميلادي).

ويعمل سكان المدينة في عدد من أوجه النشاط الاقتصادي وخاصة في مجال إنتاج المنسوجات وبعض الصناعات اليدوية الخفيفة.

[٩٢٧] ميدان Medan

مدينة كبرى في شمال غرب جزيرة سومطرة الأندونيسية، تبعد عن مدينة سيبولجا بحوالي ٢٠٠ كم، وتتصل بها وبغيرها من مدن الجزيرة بطرق مواصلات برية وحديدية عديدة، وفيها مطار دولي جوي نشط يقع إلى الجنوب منها.

ويعيش في المدينة اليوم حوالي ٢,٥ مليون نسمة ٩٠٪ منهم مسلمون ويعملون بالتجارة والصناعة وخاصة في الصناعات الهندسية والغذائية والمنسوجات وكان الإسلام قد دخل وانتشر في مدن أندونيسيا منذ القرن الخامس عشر الميلادي (التاسع الهجري) عن طريق القوافل التجارية البحرية من الهند وعمان والجزيرة العربية.

[٩٢٨] ميدوجوري Maiduguri

مدينة كبرى في شمال شرق نيجيريا، تقع على مسافة حوالي ١٠٠ كم من حدود ثلاث دول هي تشاد والكاميرون والنيجر، وهي بهذا مدينة تجارية نشطة وبالغة الازدهار، وتتصل المدينة بالكثير من مدن نيجيريا بطرق مواصلات برية وحديدية عديدة وممتدة.

وكان الإسلام قد دخل مناطق نيجيريا في القرن الثاني عشر الميلادي (السادس الهجري) وانتشر فيها حتى أصبح الديانة الرئيسية للبلاد.

ويعمل سكان مدينة ميدوجوري بالتجارة والصناعة وخاصة في منتجات الكاكاو والزيوت والمنسوجات والصناعات الغذائية وغيرها، ويبلغ عددهم حوالي ٣٠٠ ألف نسمة تقريباً.

[٩٢٩] ميربورخاس Mirpur Khas

مدينة في جنوب باكستان تقع شرق مدينة حيدر آباد بمسافة حوالي ٧٠ كم وتتصل بها وبغيرها من مدن البلاد بطرق حديدية ممتدة.

وقد انتشر الإسلام بين سكان المدينة في بداية القرن الخامس الهجري (الحادي عشر الميلادي) إبان عهد الدولة الغزنوية ببلاد ما وراء النهر حيث عاشت عصور ازدهار كبيرة.

ويعمل سكان المدينة حالياً في عدد من أوجه النشاط الاقتصادي وخاصة في مجال إنتاج المنسوجات والحريز وبعض الصناعات الغذائية واليدوية.

[٩٣٠] ميرزابور Mirzapur

مدينة في شمال شرق الهند، تقع على بعد حوالي ١٠٠ كم بجنوب شرق مدينة الله آباد المعروفة، وتتصل بمدن هندية عديدة بخطوط مواصلات برية وحديدية، وقد دخلها الإسلام في القرن الخامس الهجري (الحادي عشر

الميلادي) في عهد الدولة الغزنوية الإسلامية القوية في بلاد ما وراء النهر حيث شهدت عصور ازدهار ممتدة، ويعمل سكانها حالياً في العديد من أوجه النشاط التجاري والصناعي الذي يلبي احتياجاتهم ويبلغ عددهم حوالي ٦٠٠ ألف نسمة تقريباً.

[٩٣١] ميروت Meerut

مدينة هندية كبيرة، تربطها بمدن الهند الشمالية والوسطى خطوط اتصال برية وحديدية، وقد دخلها الإسلام في عهد الدولة الغزنوية في بلاد ما وراء النهر في القرن الخامس الهجري (الحادي عشر الميلادي) حيث شهدت عصور ازدهار ممتدة.

ويعيش في المدينة حوالي ١,٥ مليون نسمة يعملون في العديد من أوجه النشاط التجاري والصناعي الذي يلبي حاجات السكان وخاصة في إنتاج المنسوجات والحريير والصناعات الغذائية والتوابل وبعض الصناعات الخفيفة والصناعات اليدوية.

والمدينة تقع على نهر نودي Nuddi وعلى بعد حوالي ٧٠ كم شمال شرق مدينة نيودلهي.

[٩٣٢] ميري Miri

مدينة وميناء تجاري في وسط غرب القسم الماليزي من جزيرة مالقا، تتصل بمدن ماليزيا في الجزيرة بطرق برية حسنة. وقد وصل الإسلام المدينة على مر السنين عن طريق التجار المسلمين في الهند وعمان وزاد انتشاره ورسوخه في العصور الوسطى إبان فترة حكم الإمبراطورية المغولية الهندية الإسلامية.

والمدينة من المدن التجارية الصناعية وخاصة في منتجات المطاط والصلب وزيت النخيل والتوابل وبعض الصناعات.

[٩٣٣] ميسور Mysore

مدينة في جنوب الهند، تقع جنوب غرب مدينة بانجالور بحوالى ١٥٠ كم في مقاطعة بنفس اسمها في إقليم مدراس وهي مدينة جيدة البناء وفيها جامعة .

وقد دخل الإسلام الهند منذ القرن الأول الهجري ولكنه انتشر فيها في القرن الخامس الهجري على عهد الدولة الغزنوية حيث شهدت نهضة حضارية كبيرة .

ويعيش في المدينة حوالى ٢ مليون نسمة يعملون في عدد من أوجه النشاط الاقتصادي وخاصة التجاري منها .

[٩٣٤] ميلাকা Melaka

مدينة وميناء في جنوب غرب شبه جزيرة مالقا الماليزية، تقع جنوب شرق العاصمة كوالالمبور بحوالى ١٠٠ كم، وتتصل بها وبغيرها من مدن شبه الجزيرة بطرق مواصلات برية عديدة .

وقد وصل الإسلام المدينة وانتشر فيها عن طريق التجار المسلمين من الهند وعمان وزاد انتشاره ورسوخه في العصور الوسطى إبان عهد إمبراطورية المغول الإسلامية في الهند .

والمدينة من المدن التجارية والصناعية، وخاصة في منتجات المطاط والصلب وزيت النخيل .

[٩٣٥] ميمنه Meymaneh

مدينة هامة في شمال غرب أفغانستان على بعد نحو ٥٠ كم شرق الحدود الدولية مع جمهورية تركمانستان الإسلامية المستقلة حديثاً عن الاتحاد السوفييتي السابق . وتبعد عن مدينة كابول العاصمة بنحو ٤٥٠ كم وإلى الشمال الغربي منها وتتصل بها وبغيرها من مدن البلاد بطرق مواصلات

برية طويلة. والمدينة تقع شمال هضبة إيران التي ترتفع أربعة آلاف قدم تقريباً فوق سطح البحر.

ويعمل سكان المدينة في عدد من أوجه النشاط الاقتصادي وخاصة في إنتاج المنسوجات والحبوب والفحم وبعض الصناعات اليدوية.

وكان الإسلام قد دخل مدن أفغانستان في القرن الأول الهجري (السابع الميلادي) ولكن انتشاره جاء في بداية القرن الخامس الهجري (الحادي عشر الميلادي) على يد الدولة الغزنوية في بلاد ما وراء النهر.

[٩٣٦] ميننا Minna

مدينة كبرى في وسط نيجيريا تقع جنوب غرب مدينة كادونا بحوالى ٢٠٠ كم، وتتصل بها وبغيرها من مدن البلاد بطرق مواصلات برية وحديدية طويلة.

وكان الإسلام قد دخل مناطق نيجيريا منذ القرن الثاني عشر الميلادي وانتشر بين أهلها بسرعة، ويعمل سكان المدينة في التجارة والصناعة وخاصة في منتجات الزيوت والفول السوداني والكاكاو والدخان والمنسوجات.

[٩٣٧] نابلس Nablus (Nablos)

مدينة فلسطينية عريقة تقع على بعد حوالى ٥٥ كم إلى الشمال من القدس، تشتهر بصناعة الصابون المستخرج من زيت الزيتون، وقد كانت محلاً لصراع متبادل بين العرب واليهود عام ١٩٣٧ وعام ١٩٣٨.

وكان الإسلام قد دخل المدينة عام ١٥ هـ / ٦٣٦ م على عهد الخليفة عمر بن الخطاب رضي الله عنه، وذلك بعد انتصار المسلمين بقيادة عمرو بن العاص في موقعة إجنادين على قوات الروم البيزنطيين بقيادة قائدهم أرطوبون وقد وجد العرب بها البثر التي يذكر أن يعقوب النبي (على نبينا محمد وعليه الصلاة والسلام) قد حفرها، تلك البثر التي كانت مزاراً للناس يتباركون بها ويشربون مائها.

وقد عاشت المدينة في ظل الحكم الإسلامي حتى احتلها الصليبيون عام ٤٩٢هـ / ١٠٩٩م ولكنها حررت بعد معركة حطين بقيادة صلاح الدين الأيوبي عام ٥٨٣هـ / ١١٨٧م ويصل عدد سكان المدينة حالياً حوالى ١٦٠ ألف نسمة يعملون في عدد من الأنشطة الاقتصادية وخاصة التجارية والسياحية منها.

[٩٣٨] ناجبور Nagpur

مدينة هندية كبيرة في وسط الهند، تربطها بمدن الهند الأخرى شبكة طرق برية وحديدية. دخلها الإسلام مع دخوله مدن الهند منذ بداية القرن الخامس الهجري (الحادي عشر الميلادي) في عهد الدولة الغزنوية ببلاد ما وراء النهر حيث شهدت عصور ازدهار حضاري واسع.

ويعيش في المدينة حوالى ٢ مليون نسمة يعملون في العديد من مجالات الأنشطة التجارية والصناعية وخاصة في إنتاج الآلات والمنسوجات والحريز وحفظ الطعام والتوابل والصناعات اليدوية.

[٩٣٩] نادياد Nadiad

مدينة هندية متوسطة الحجم من مدن غرب الهند، تقع جنوب شرق مدينة أحمد آباد بحوالى ٥٠ كم. وتتصل بمدن هندية عديدة بشبكة الطرق الحديدية والبرية الواسعة هناك.

والمدينة تقع في إقليم بومباي، وتعد مركزاً تجارياً هاماً، ويبلغ عدد سكانها حوالى نصف مليون نسمة.

[٩٤٠] نارين Naryn

مدينة معروفة في جنوب شرق جمهورية قرجيزيا في وسط آسيا، تبعد عن مدينة فرونزي العاصمة بحوالى ٢٠٠ كم وإلى جنوبيها الشرقي، وتتصل بها وبغيرها من مدن البلاد بطرق برية جيدة.

وكان الإسلام قد دخل قرجيزيا في القرن الأول الهجري (السابع الميلادي) في عهد الدولة الأموية وعاشت البلاد عصور ازدهار ممتدة إلى أن احتلها الروس القياصرة في القرن التاسع عشر الميلادي، واستمر ذلك الاحتلال طوال عهد الشيوعيين السوفييت وحتى عام ١٤١٠هـ / ١٩٩٠م عندما أخذ الاتحاد السوفييتي في الانهيار والتفكك فاستقلت قرجيزيا عنه.

[٩٤١] ناريانجانج Narayanganj

مدينة كبرى في وسط بنجلاديش على مسافة ٣٠ كم جنوب العاصمة دكا، وتتصل بها وبغيرها من مدن البلاد بطرق مواصلات برية وحديدية عديدة ممتدة.

ويعمل سكان المدينة في العديد من أوجه النشاط التجاري والصناعي وخاصة في إنتاج المنسوجات والحزير والصناعات الغذائية والخفيفة. وكان الإسلام قد انتشر في مدن بنجلاديش بحلول القرن الخامس الهجري (الحادي عشر الميلادي) في عهد الدولة الغزنوية في بلاد ما وراء النهر حيث لقي من أهلها قبولاً حسناً. ويبلغ عدد سكان المدينة حوالي نصف مليون نسمة تقريباً.

[٩٤٢] نازرت Nazret

مدينة هامة في وسط أثيوبيا جنوب هضبة الحبشة، تبعد عن العاصمة أديس أبابا بحوالي ١٠٠ كم وإلى الجنوب الشرقي منها، وتتصل بها وبغيرها من مدن الحبشة بطرق مواصلات برية وحديدية.

وقد دخل الإسلام المدينة في العصور الإسلامية الأولى وشهدت فترات ازدهار متتالية في العصور الوسطى حتى احتلتها إيطاليا عام ١٢٩٨هـ / ١٨٨٠م ولكن باندلاع الحرب العالمية الثانية قامت القوات البريطانية بتحرير المدينة من الإيطاليين.

ومدينة نازرت من المدن التجارية في أثيوبيا، وخاصة في منتجات الحبوب والصناعات الغذائية والمنسوجات.

[٩٤٣] ناسيرأباد Nasirabad

مدينة هندية من مدن الغرب الأوسط، أقرب مدينة كبرى إليها مدينة جايبور التي تقع على مسافة حوالى ١٥٠ كم وإلى شمالها الشرقي، وتتصل المدينة بمدن المنطقة بشبكة طرق مواصلات برية وحديدية.

وكان الإسلام قد دخل وانتشر في مدن الهند في بداية القرن الخامس الهجري (الحادي عشر الميلادي) على عهد الدولة الغزنوية ببلاد ما وراء النهر حيث شهدت المدينة ازدهاراً واسعاً.

ويعيش بمدينة ناسيرأباد حوالى ٣٠٠ ألف نسمة يعملون في العديد من أوجه النشاط التجاري والصناعي وخاصة في منتجات المنسوجات والصناعات الخفيفة واليدوية وحفظ المواد الغذائية والتوابل.

[٩٤٤] الناصرة Nazerat

واحدة من أقدم وأعرق مدن فلسطين، فهي موطن السيدة مريم العذراء عليها السلام، والمدينة التي (ناصرت) المسيح عيسى بن مريم عليه السلام حيث دعا أتباعه بالنصارى.

والمدينة تقع في منطقة الخليل المباركة غرب بحيرة طبرية، وهي بالتالي مركز هام للتجارة والمواصلات، وقد بنيت منازلها فوق التلال الخضراء والبساتين.

ويعود بناء المدينة إلى الكنعانيين العرب، وبمرور الزمن دخلها الفرس واليونانيون ثم الرومان، وشهدت مولد السيدة العذراء، ومنها بدأ المسيح عيسى بن مريم دعوته لعبادة الله تعالى وتوحيده. ثم دخلها الإسلام ليقتضي على ظلم الرومان للشعب الفلسطيني في عهد الخليفة عمر بن الخطاب رضي الله عنه، وسرعان ما غدا المسلمون والمسيحيون رفاقاً في الأخوة والمحبة والسلام على مدى العصور الإسلامية المتلاحقة.

ويظهر الغزو الصليبي تعرضت المدينة للتدمير عام ٤٩٣ هـ / ١١٠٠ م،

ولكن الصليبيين سرعان ما عرفوا مكانة المدينة فشيّدوا فيها الحصون والأسوار، وقد بقيت المدينة تحت الاحتلال الصليبي حتى عام ٦٩٠هـ / ١٢٩١م عندما حررها السلطان المملوكي الأشرف خليل بن السلطان قلاوون حاكم دولة المماليك الأولى المعروف. وفي العصر الحديث استمرت المدينة في الاستقرار حتى حرب عام ١٣٦٧هـ / ١٩٤٨م فسقطت تحت الاحتلال الصهيوني، وعلى الرغم من ذلك فربما تكون الناصرة من المدن العربية الفلسطينية التي حافظت على شكلها العربي حتى يومنا هذا. ويبلغ عدد سكانها حوالي ١١٠ آلاف نسمة تقريباً.

[٩٤٥] الناصرية An Nasiryah

مدينة عراقية معروفة وعاصمة محافظة الناصرية، تقع شمال غرب مدينة البصرة بحوالي ٢٠٠ كم، وجنوب شرق مدينة بغداد بحوالي ٣٠٠ كم، وتتصل بهما وبغيرهما من مدن العراق بخطوط مواصلات برية وحديدية ممتدة.

دخلها الإسلام في القرن الأول الهجري (السابع الميلادي) وشهدت ازدهاراً واسعاً في عهد الدولة العباسية.

ويعمل سكان المدينة حالياً في عدد من المشروعات الاقتصادية وخاصة تجارة الحبوب والغلّال والتمور.

والمدينة تقع في الوادي الخصب الواقع بين نهري دجلة في شمالها الشرقي والفرات في جنوبيها الغربي وهي محاطة بالحقول والبساتين الخضراء، ويبلغ عدد سكانها حوالي ٩٠ ألف نسمة تقريباً.

[٩٤٦] نافادا Nafada

مدينة هامة في وسط شرق نيجيريا تقع شرق مدينة بوتشي بحوالي ١٥٠ كم وتتصل بها وبغيرها من مدن البلاد بطرق مواصلات برية وحديدية عديدة.

وكان الإسلام قد دخل مناطق نيجيريا منذ القرن الثاني عشر الميلادي (السادس الهجري). ويعمل سكانها بالتجارة والصناعة.

[٩٤٧] الناقورة An Naqurah

مدينة لبنانية في أقصى جنوب لبنان وعلى مقربة من الحدود الفلسطينية، تطل على البحر الأبيض المتوسط، وهي من المدن الهامة في محافظة لبنان الجنوبي، وفيها ميناء بحري جيد وتبعد عن مدينة بيروت العاصمة بحوالى ١٢٠ كم وتتصل بها وبغيرها من مدن البلاد بطرق مواصلات برية جيدة.

وموقع المدينة بين جبل عامل في الشرق والبحر المتوسط في الغرب يجعلها من المدن السياحية والتجارية الهامة، ولكن ظروف التوتر العسكري في جنوب لبنان حرمها للأسف من الازدهار المنشود.

وقد عاشت تلك المدينة عصور ازدهار إسلامية في عهد الدولة الأموية والدولة العباسية، ولكنها تعرضت للأطماع الصليبية في العصور الوسطى. ويعمل سكانها حالياً في عدد من الأنشطة الاقتصادية وخاصة التجارية منها.

[٩٤٨] نالتشك Nalchik

مدينة هامة في جنوب القوقاز تقع على مسافة حوالى ٢٥٠ كم شرق البحر الأسود، وعلى مسافة حوالى ٢٠٠ كم شمال غرب مدينة جروزني عاصمة الشيشان.

والمدينة هي عاصمة جمهورية كاباردينو بالكار بجنوب روسيا، وهي بالتالي من ضمن الجمهوريات التي تشكل الاتحاد الروسي.

وتتصل المدينة بالعديد من مدن القوقاز بطرق مواصلات برية وحديدية طويلة جيدة. ويبلغ عدد سكان الجمهورية حوالى خمسة ملايين نسمة، وهم من أصل تركي مسلم على المذهب السني، وعدد سكان المدينة حوالى

مليون نسمة يعملون في العديد من أوجه النشاط الاقتصادي، وقد دخلها الإسلام في العصور المبكرة وانتشر فيها في عهد الدولة التيمورية في القرن الثامن الهجري (الرابع عشر الميلادي).

[٩٤٩] نامانجان Namangan

مدينة عريقة في شمال شرق جمهورية أوزبكستان الإسلامية في وسط آسيا، أغلب سكانها مسلمون سنة من أصل تركي (أتراك وسط آسيا) تبعد عن مدينة فرغانة بحوالى ١٠٠ كم وإلى شمالها الشرقي كذلك، وتتصل بهما ويغيرهما من مدن البلاد بطرق مواصلات برية وحديدية ممتدة.

وقد دخل الإسلام المدينة في القرن الأول الهجري (السابع الميلادي) في عهد الدولة الأموية، وشهدت عصور ازدهار واستقرار ممتدة، وخاصة في عهد الدولة الخوارزمية، ثم انهارت المدينة أمام المغول ولكن التتار المسلمين أعادوا ازدهارها.

وفي القرن التاسع عشر احتلها الروس القياصرة، ثم ضمها الاتحاد السوفيتي إلى إمبراطوريته وحتى سقوطه عام ١٤١٠هـ / ١٩٩٠م. ويعيش في المدينة حالياً حوالى ٣٠٠ ألف نسمة يعملون في عدد من الأنشطة الاقتصادية.

[٩٥٠] نايك Nayak

مدينة في شمال وسط أفغانستان، تقع على مسافة حوالى ٢٠٠ كم من العاصمة كابول وإلى الجنوب منها، وتتصل بها وبغيرها من مدن البلاد بطرق مواصلات برية طويلة. والمدنية تقع في هضبة إيران التي ترتفع بنحو أربعة آلاف قدم فوق سطح البحر.

وكان الإسلام قد دخل مدن أفغانستان في بداية القرن الأول بعد انتصار العرب على الفرس في معركة نهاوند، ولكن انتشاره جاء في بداية

القرن الخامس الهجري (الحادي عشر الميلادي) على يد الدولة الغزنوية في بلاد ما وراء النهر.

ويعمل سكان المدينة في عدد من أوجه النشاط الاقتصادي وخاصة في إنتاج المنسوجات والحبوب والفحم وبعض الصناعات اليدوية.

[٩٥١] نتراكونا Netrakona

مدينة معروفة في أقصى شمال شرق بنجلاديش، تبعد عن مدينة دكا العاصمة بحوالى ٢٠٠ كم وإلى الشمال منها، وتتصل بها وبغيرها من مدن البلاد بطرق مواصلات برية وحديدية ممتدة. وقد دخلها الإسلام في القرن الخامس الهجري (الحادي عشر الميلادي) في عهد الدولة الغزنوية في بلاد ما وراء النهر حيث أصبح الدين الرئيسي للسكان هناك.

ويعمل سكان مدينة نتراكونا في العديد من أوجه النشاط التجاري والصناعي وخاصة في إنتاج المنسوجات والحريز والصناعات الخفيفة واليدوية.

[٩٥٢] نجران Nagran

مدينة سعودية في جنوب غرب المملكة العربية السعودية، مشهورة بما ذكر عن أنها تحوي المكان الذي استشهد فيه (أصحاب الأخدود) الذين ورد ذكرهم في القرآن الكريم: سورة البروج.

ويبلغ عدد سكان منطقة نجران حوالى ٤٢٤ ألف نسمة أكثر من نصفهم يعملون في النشاط الزراعي، بينما الباقون يعملون بالتجارة والوظائف الإدارية، أما عدد سكان مدينة نجران فيبلغ حوالى ستين ألف نسمة.

والمدينة فيها العديد من المساجد والمدارس والحدائق والمتنزهات وعلى بعد حوالى ٣٥ كم منها يوجد أكبر سد مائي في المملكة العربية السعودية وهو سد وادي نجران.

[٩٥٣] نجع حمادي Nag Hammadi

مدينة مصرية صناعية كبيرة من مدن جنوب مصر في محافظة قنا على مسافة حوالي ٥٠٠ كم جنوب القاهرة، وإلى الشمال من مدينة الأقصر بحوالي ١٠٠ كم وهي أول مدن محافظة قنا من ناحية الشمال.

بنيت فيها قناطر نجع حمادي لتحسين سبل الزراعة والري بأراضي جنوب الوادي، وفيها مصنع كبير للسكر، وآخر للألمنيوم.

وقد بنى فيها كوبري نجع حمادي الذي يعبر من فوقه قطارات السكك الحديدية عام ١٣١٤ هـ / ١٨٩٧ م وطوله حوالي ٤٠٠ متر.

ويعمل سكان المدينة في عدد واسع من الأنشطة الاقتصادية وخاصة الصناعية والتجارية، ويبلغ عددهم حوالي ١٠٠ ألف نسمة تقريباً.

[٩٥٤] النجف An Najaf

مدينة عراقية مشهورة على بعد حوالي عشرة كيلومترات من مدينة الكوفة، وهي تضم وفق أغلب الروايات التاريخية قبر الإمام علي بن أبي طالب رضي الله عنه. وهذا هو سبب توسيع المدينة حيث كانت في الماضي البعيد مجرد قرية تابعة لمدينة الكوفة، وتسمى نجف الكوفة. وكان الإمام علي بن أبي طالب كرم الله وجهه قد دفن سراً فيها بعد اغتياله من قبل الخوارج حتى لا يعلم مكانه بنو أمية. وفي عهد الدولة الحمدانية بالموصل تم إقامة ضريح وقبة، وفي عهد دولة بني بويه التي حكمت في ظل العباسيين بني ضريح جديد، وتكرر ذلك مراراً.

وفي عام ٧٢٦ هـ / ١٣٢٦ م زار الضريح الرحالة ابن بطوطة حيث وصف المسجد وصفاً تفصيلياً. وفي عهد الدولة الصفوية التي سيطرت على فارس والعراق وجنوب القوقاز اهتم أمراء الدولة بتشييد أضرحة حسنة للأئمة من آل البيت النبوي فيها، رضي الله عنهم.

[٩٥٥] Nguru نجورو

مدينة في أقصى شمال شرق نيجيريا تبعد عن مدينة جاشوا بحوالى ١٠٠ كم والتي تقع إلى الشرق منها، وتتصل المدينة بمدن نيجيرية عديدة بطرق مواصلات برية وحديدية عديدة.

وكان الإسلام قد دخل مناطق نيجيريا منذ القرن الثاني عشر الميلادي (السادس الهجري) وانتشر فيها حتى أصبح الديانة الرئيسية للبلاد. ويعمل سكان المدينة في التجارة والصناعة وخاصة في منتجات الزيوت والكاكاو والصفيح والمنسوجات.

[٩٥٦] Najibabad نجيب أباد

مدينة هندية في أقصى شمال الهند على بعد حوالى ٢٠٠ كم جنوب الحدود مع الصين، وعلى بعد مماثل تقريباً من مدينة دلهي العاصمة ولكن إلى شمالها الشرقي.

وكان الإسلام قد دخل وانتشر في مدن الهند منذ بداية القرن الخامس الهجري (الحادي عشر الميلادي) في عهد الدولة الغزنوية في بلاد ما وراء النهر حيث شهدت المدينة عصور ازدهار واسعة.

ويعيش في المدينة حوالى ٣٠٠ ألف نسمة يعملون في العديد من أوجه الأنشطة التجارية والصناعية وخاصة في منتجات المنسوجات والصناعات الخفيفة واليدوية وحفظ الأطعمة والتوابل وقطع الأخشاب وتكرير السكر وصناعة المعادن.

[٩٥٧] N'zerckore نزركور

مدينة في أقصى جنوب جمهورية غينيا، وهي تقع على بداية الطريق البري السريع، الذي ينتهي بمدينة كوناكري العاصمة وبطول حوالى ٨٠٠ كم والمدينة تقع على الحدود مع جمهورية ليبيريا وعلى مقربة من الحدود مع جمهورية ساحل العاج.

وقد دخلها الإسلام - مثلها في ذلك مثل أغلب مدن غرب إفريقيا - عن طريق إمبراطورية مالي الإسلامية الكبرى في القرن الثالث عشر وشهدت عصور ازدهار ممتدة إلى أن احتلتها فرنسا في منتصف القرن التاسع عشر الميلادي.

وتزدهر التجارة في المدينة وخاصة في منتجات الموز والأناناس والذرة والبن والبوكسيت ويعيش فيها حوالي ٢٥٠ ألف نسمة أغلبهم مسلمون سنة.

[٩٥٨] نَزْوَى Nazwa

مدينة كبرى في سلطنة عمان شرق جبل الأخضر، وعلى مسافة حوالي ١٥٠ كم جنوب غرب مدينة مسقط العاصمة، وتتصل بها وبغيرها من مدن البلاد بطرق مواصلات برية عديدة ممتدة.

وكان الإسلام قد انتشر في مدن عمان منذ القرن الأول الهجري (السابع الميلادي) حيث عاشت البلاد عصور استقرار ممتدة، وساعدت مساعدة كبيرة على نشر الإسلام في أغلب مناطق شرق وجنوب شرق إفريقيا.

ويعمل سكان المدينة حالياً في عدد من الأنشطة الاقتصادية وخاصة التجارية منها، علاوة على وجود بعض الصناعات اليدوية التي تلبى حاجات السكان.

[٩٥٩] نَزِيب Nizip

مدينة تاريخية عريقة في وسط جنوب تركيا على بعد حوالي ٣٠ كم من الحدود الدولية مع سوريا. دخلت الإسلام في العهد المبكر للدولة الأموية وقد حاول الروم إعادة احتلالها، وخاصة عام ٣٣١هـ / ٩٤٢م على عهد الدولة الحمدانية.

ولقد كانت المدينة في حوزة السلاجقة قبل وبعد بدء الحملات

الصليبية ثم عاشت العهد العثماني بأكمله وحتى وقتنا الحاضر في ظلال الإسلام الحنيف.

والمدينة لها موقع ممتاز وتتخللها الأنهار وخارجها يقع جبل فيه معادن الحديد، وهناك مغارة على مقربة منها ذكر المسلمون الأوائل أنه كان فيها بئر عميقة إذا رمي فيه حجر يسمع لسقوطه في القاع دوي مثل الرعد ثم يتلاشى!

وذكر عنها أيضاً أن الخليفة العباسي المتوكل على الله لما وصل إلى المدينة سمع بأمر عين ماء شديدة التدفق ولكنها سُدَّت بالحجارة والرصاص، فأمر بفتحها، ففتح منها شيء يسير فغلب عليه الماء غلبة شديدة، فأمر بإحكامها وردها إلى ما كانت عليه.

فمن هذه العين يحصل ماء نهر الهرماس فيسقى نصيبين، وباقي مائها ينتهي به المطاف ليصب في نهر دجلة.

وفي العصر الحديث شهدت المدينة انتصار الجيش المصري على الجيش العثماني عام ١٢٥٤هـ / ١٨٣٩م، وهي معركة فاز فيها الجيش المصري لتنفيذ مشروع محمد علي لتوحيد مصر والشام في دولة واحدة.

[٩٦٠] المنصورة Mansurah

مدينة مصرية في الوجه البحري، وعاصمة محافظة الدقهلية وعلى بعد حوالي ٤٥ كم من مدينة دمياط، وهي مركز تجاري وخاصة في الحبوب والقطن.

وقد بنيت المدينة في نهاية عهد الدولة الأيوبية في مصر، بعد احتلال دمياط من قبل الصليبيين، بناها الملك الكامل أيوب عام ٦١٦هـ / ١٢١٩م وقد سميت المنصورة لأنها كانت فاتحة نصر على الصليبيين، ذلك النصر الذي وصفه الشعراء قائلين:

هنيئاً فإن السعد جاء مخلداً وقد أنجز الرحمن بالنصر موعداً
حباناً إله الخلق فتحاً لنا بدا مبيناً وانعاماً وعزاً مؤبداً

تهلل وجه الأرض بعد قطوبه وأصبح وجه الشرك بالظلم أسودا
والمدينة فيها العديد من الأسواق والفنادق، وهي تقع على الضفة
الشرقية لفرع النيل دمياط، ويسكنها اليوم حوالى ٥٠٠ ألف نسمة.

[٩٦١] نظير هات Nazir Hat

مدينة معروفة في جنوب شرق بنجلاديش، تبعد عن مدينة شيتاجونج
حوالى ٥٠ كم وإلى الشمال منها، وتتصل بها وبغيرها من مدن البلاد بطرق
مواصلات برية وحديدية عديدة. والمدينة فيها ميناء بحري على قناة
ساندويب المتصلة بخليج البنغال النشط تجارياً.

وقد دخل الإسلام بنجلاديش في القرن الخامس الهجري (الحادي
عشر الميلادي) في عهد الدولة الغزنوية الإسلامية في بلاد ما وراء النهر،
حيث استقبله السكان استقبالاً حسناً فأصبح الدين الرئيسي لهم.
ويعمل سكان المدينة في العديد من أوجه النشاط التجاري والصناعي
وخاصة في إنتاج المنسوجات والحريير والصناعات اليدوية والخفيفة.

[٩٦٢] نفتا Nefta

مدينة هامة في غرب تونس على مقربة من الحدود مع الجزائر، وتبعد
عن مدينة تونس العاصمة بحوالى ٤٠٠ كم وإلى الجنوب الغربي لها، وتتصل
بها وبغيرها من المدن التونسية بطرق مواصلات برية وحديدية ممتدة، كما
أن فيها مطاراً دولياً يستخدم في أغراض السياحة والتجارة.
وقد شهدت المدينة عصور ازدهار ممتدة، وخاصة منذ قيام الدولة
الحفصية منذ عام ٦٢٦هـ / ١٢٢٨م، ويعمل سكان المدينة في عدد من
الأنشطة الاقتصادية وخاصة في المجالات التجارية.

[٩٦٣] نهاوند Nehavand

مدينة إيرانية في الشمال الشرقي لنهر الفرات، شمال مدينة ديزفول

بحوالى ٢٠٠ كم، شهدت موقعة كبرى بين المسلمين والفرس عام ١٨ هـ / ٦٣٩ م وهي آخر معارك المسلمين ضد الفرس، والتي انتصر فيه الجيش الإسلامي بقيادة النعمان بن مقرن على جيش الفرس بقيادة الإمبراطور يزدجرد. ومنذ عام ٣٩ هـ / ٦٥١ م أخذ الإسلام ينتشر في المدينة.

ونهاوند مدينة كبيرة تقع على مسافة نحو ٤٠٠ كم من مدينة طهران العاصمة وتتصل بها وبغيرها من مدن البلاد بطرق مواصلات برية ممتدة.

ويذكر العرب أنه بجوار المدينة عين ماء، من أراد الماء فيها لري أرضه فعليه أن يذكر ذلك وهو واقف فيها بصوت مرتفع، وهي إحدى العجائب التي ذكرت عن المدينة.

وفي نهاوند جبل يسمى باسمها ذكر أن الثلج لا يغادر قممه العالية على مدار العام ولا يتمكن أحد من الصعود إليه، وذكر عنه أن سليمان بن داود عليه السلام حبس فيه صخر المارد. والله أعلم.

[٩٦٤] نواد هيبو Nouâdhibou

مدينة وميناء هام في جمهورية موريتانيا على المحيط الأطلسي، تقع جنوب إقليم الصحراء الغربية، وتبعد عن العاصمة نواكشوط بحوالى ٦٠٠ كم وإلى الشمال منها.

وكان الإسلام قد دخل موريتانيا منذ القرن الثالث الهجري عن طريق التجار من شمال إفريقيا ولكنه انتشر فيها في القرن السادس الهجري حيث أصبح كل سكانها مسلمين سنة.

وقد تعرضت البلاد للأطماع الاستعمارية ولكنها استقلت عام ١٣٨٠ هـ / ١٩٦٠.

ويعمل سكان المدينة البالغ عددهم حوالى ٧٠ ألف نسمة في عدد من الأنشطة الاقتصادية وخاصة التجارية منها، علاوة على وجود عدد من الصناعات اليدوية والخفيفة.

[٩٦٥] نوابجانج Nawabganj

مدينة هامة في غرب بنجلاديش، على مقربة من الحدود الدولية مع الهند، وتبعد عن العاصمة دكا بحوالي ٣٥٠ كم وإلى الشمال الغربي منها، وتتصل بها وبغيرها من مدن البلاد بطرق مواصلات برية وحديدية ممتدة.

وكان الإسلام قد انتشر بين سكان مدن بنجلاديش بحلول القرن الخامس الهجري (الحادي عشر الميلادي) في عهد الدولة الغزنوية في بلاد ما وراء النهر.

ويعمل سكان المدينة في عدد من أوجه النشاط الاقتصادي وخاصة في إنتاج المنسوجات والحريز وبعض الصناعات اليدوية والخفيفة والغذائية.

[٩٦٦] نواب شاه Nawabshah

مدينة باكستانية تقع شمال مدينة حيدر آباد بنحو ١٢٠ كم وتتصل بها وبغيرها من مدن البلاد بطرق مواصلات حديدية وبرية ممتدة.

وكان الإسلام قد انتشر في المدينة ببداية القرن الخامس الهجري (الحادي عشر الميلادي) في عهد الدولة الغزنوية حيث عاشت عصر ازدهار حضاري واسع.

ويعمل سكان المدينة حالياً في عدد من أوجه النشاط الاقتصادي وخاصة في مجال إنتاج المنسوجات والحريز وبعض الصناعات الغذائية والصناعات اليدوية والخفيفة.

[٩٦٧] نواكشوط Mouakchott

هي عاصمة جمهورية موريتانيا في جنوب غرب البلاد، تطل على المحيط الأطلسي وتبعد عن الحدود مع دولة السنغال بحوالي ٢٠٠ كم. والمدينة تقع على الطريق البري الطويل الممتد من المملكة المغربية

حتى السنغال بطول أكثر من ثلاثة آلاف كيلومتر، وهي بهذا من المدن التجارية الهامة في موريتانيا.

وكان الإسلام قد انتشر في بلاد موريتانيا منذ القرن السادس الهجري (الثاني عشر الميلادي) حيث اعتنقه كل سكانها، فعاشوا في استقرار ممتد بطول العصور الإسلامية الوسطى حتى ظهرت الأطماع الاستعمارية الأوروبية في غرب إفريقيا فعانت منها البلاد إلى أن استقلت عام ١٣٨٠هـ / ١٩٦٠م.

ويعمل سكان المدينة البالغ عددهم حوالي ٤٠٠ ألف نسمة في العديد من الأنشطة الاقتصادية، وخاصة التجارية منها، علاوة على وجود بعض الصناعات الخفيفة واليدوية التي تلبى حاجات السكان.

[٩٦٨] نوفا لاميجو Nova Lamego

مدينة من مدن جمهورية غينيا بيساو (غينيا البرتغالية سابقاً) تقع في شمال شرق البلاد وعلى بعد حوالي ٣٠ كم من الحدود مع جمهورية غينيا وإلى الغرب منها، وتبعد عن العاصمة بيساو بحوالي ١٥٠ كم وإلى شمالها الشرقي.

وقد دخل الإسلام البلاد منذ القرن الثالث الهجري ويشكل المسلمون حوالي ثلث السكان، بينما يظل الباقي على اعتناق العقائد البدائية الوثنية.

والمدينة تتصل ببقية مدن غينيا بطرق برية، وهي تتاجر في الأقطان والأرز والأناس وخام البوكسيت، وتتصل المدينة بطرق برية مع بقية المدن في غينيا بيساو.

[٩٦٩] نوفا بازار Novi bazar

مدينة بوغسلافية على نهر راسكا Raskha في إقليم السنجق الإسلامي الذي مكث فيه الأتراك العثمانيون حوالي أربعمئة سنة، والذي يصل عدد سكانه حالياً إلى حوالي ٤٤٠ ألف نسمة، منهم ٢٥٠ ألف مسلم من مسلمي

البوشناق (كما هو الحال في أصول مسلمي البوسنة). واسم المدينة يترجم إلى (السوق الجديدة)، وهي من المدن المعروفة اليوم.

[٩٧٠] نيامي Niamey

مدينة كبرى وعاصمة جمهورية النيجر بغرب إفريقيا، تقع في أقصى جنوب غرب البلاد، وعلى بعد حوالي ٧٠ كم شمال شرق الحدود مع جمهورية فولتا العليا. وترتبط المدينة بمدن النيجر الأخرى بطرق مواصلات برية عديدة، وفيها مطار دولي يقع إلى الغرب منها.

وجدير بالذكر أن الإسلام كان قد دخل مناطق النيجر في القرن الحادي عشر الميلادي (الخامس الهجري) عن طريق دولة المرابطين بشمال إفريقيا وانتشر بين أهلها الذين سارعوا إلى اعتناقه. وقد شهدت المدينة ازدهاراً واسعاً في العصور الوسطى وحتى احتلتها فرنسا عام ١٣١٧هـ / ١٩٠٠م ولكن كفاح شعبها المسلم أوصله إلى الاستقلال عام ١٣٨٠هـ / ١٩٦٠م.

والمدينة من المدن التجارية الهامة بالنيجر وخاصة في منتجات الحبوب والفول السوداني والقطن والفحم والحديد، وفيها مطار دولي يربطها بدول العالم، ومع ذلك فإن دخل الفرد بها حوالي ٣١٠ دولار سنوي (عام ١٩٨٧م)، ويبلغ عدد سكانها حوالي ربع مليون نسمة تقريباً.

[٩٧١] نيجامينا Ndjamena (فورت لامي Fort Lamy)

هي عاصمة جمهورية تشاد التي يشكل المسلمون النسبة الأكبر من سكانها.

تقع غرب البلاد على مقربة من الحدود النيجيرية جنوب بحيرة تشاد. يلتقي عندها نهر لوجون ونهر شاري، وقد دخلها الإسلام مع التجار العرب والبربر من شمال إفريقيا منذ القرن الأول الهجري وأخذ ينتشر بين أهلها تدريجياً.

وقد تمتعت المدينة بازدهار تجاري واسع لأن فيها جاليات إسلامية

ليبية ونيجيرية، ولها علاقات تجارية وثقافية وتاريخية واسعة مع مدن ليبيا في الشمال.

وقد أطلق عليها اسم فورت لامي عام ١٣١٧هـ / ١٩٠٠م مع بداية الاحتلال الفرنسي لتشاد، وباتت عاصمة إدارية لها تحت الاحتلال الفرنسي وبعد الاستقلال عام ١٩٦٠م. وتشتهر المدينة بتجارة وتصنيع القطن والملح علاوة على بعض الصناعات الصغيرة، ويبلغ عدد سكانها حوالي ٥٥٠ ألف نسمة.

والمدينة فيها العديد من المساجد، جانب كبير منها بنته العجالية النيجيرية هناك.

[٩٧٢] نيروبي Nairobi

مدينة كبرى في وسط جنوب جمهورية كينيا بشرق إفريقيا، تقع على مسافة حوالي ١٢٠ كم من الحدود مع جمهورية تنزانيا، وتتصل بمدن كينيا الأخرى بخطوط مواصلات برية وحديدية عديدة، وفيها مطار دولي متسع يقع إلى الغرب منها ويربطها بالعديد من بلدان العالم.

وقد دخلها الإسلام عن طريق التجار والمهاجرين من سلطنة عمان في القرن الثاني عشر الميلادي (السادس الهجري) ويبلغ عدد سكانها حوالي ١,٢٥ مليون نسمة تقريباً.

[٩٧٣] نيساب Nisab

مدينة من مدن جنوب اليمن، تبعد عن مدينة عدن بحوالي ٢٠٠ كم وإلى شمالها الشرقي، وتتصل بها وبغيرها من مدن اليمن بطرق مواصلات برية ممتدة.

والمدينة تقع جنوب شرق المرتفعات اليمنية، وتشرف على السهول الزراعية الخصبة في الجنوب، وتشتهر بتجارة الغلال والفواكه والبن، وفيها

بعض الصناعات اليدوية الخفيفة. وقد دخلها الإسلام في القرن الأول الهجري، وعاشت عصور ازدهار عديدة.

[٩٧٤] نيسابور (Nishapur)

هي عاصمة ولاية نيسابور في خراسان بشمال إيران، وهي من المدن العريقة وتبعد عن مدينة مشهد بحوالي ١٠٠ كم وإلى الجنوب الغربي منها. مشهورة بتجارة المنتجات الزراعية كالحبوب والقطن، وفيها ينابيع مياه صحية مشهورة، وفيها مساجد عريقة، وعلى مقربة منها ولد الشاعر والمتصوف الإسلامي عمر الخيام الذي قال:

يا عالم الأسرار علم اليقين يا كاشف الضر عن البائسين
يا قابل الأعداء فثنا إلى ظلك فاقبل توبة التائبين

وقد دخل الإسلام المدينة في بداية الفتوحات الإسلامية بفارس على عهد الخليفة عمر بن الخطاب رضي الله عنه، ثم اتخذها ملوك الصفاريين (الدولة الصفارية التي قامت عام ٢٥٩هـ / ٨٧٣م) عاصمة لهم وقد سمي العرب المدينة أبرشهر ووصفها الخليفة العباسي المأمون بعين خراسان، وذكر عنها أحد الشعراء:

ليس في الأرض مثل نيسابور بلد طيب ورب غفور

وقد شهدت المدينة عصور ازدهار متتالية في العصر العباسي، وكانت عاصمة للدول: الطاهرية والخرسانية علاوة على الدولة الصفارية كما تقدم وقد شهدت أوج ازدهارها في عهد الدولة السلجوقية. وقد أسس فيها الوزير نظام الملك المدرسة النظامية العريقة، والتي كان يُدرّس فيها الإمام حجة الإسلام أبو حامد الغزالي رضي الله عنه. وكان هناك قبلها مدرسة غير نظامية تسمى المدرسة البيهقية.

وقد رفعت المدرسة النظامية المدينة إلى واحدة من أرقى المدن الإسلامية في الشرق الإسلامي وذلك في القرن الخامس الهجري (الحادي عشر الميلادي).

ويبلغ عدد سكان المدينة حالياً حوالي ٢٠٠ ألف نسمة يعملون في عدد من الأنشطة الاقتصادية.

[٩٧٥] نيقوسيا Nicosia

مدينة في وسط قبرص، وهي العاصمة السياسية للجزيرة، وتقع على خط التقسيم الدولي بين القسم التركي والقسم اليوناني للجزيرة. ويقع مطار المدينة الدولي على بعد ثمانية كيلومترات من المدينة إلى الغرب منها، ويقع في وسط المدينة مسجد ضخيم يسمى مسجد سليم، وهو أحد المساجد العديدة المنتشرة في المدينة. ولا تزال أسوار نيقوسيا من العصور الوسطى باقية محيطة بوسط المدينة إلى الآن.

وكانت المدينة في السابق تسمى لفكوسيا Levkosia، وكانت تسمى في الحقب القديمة لدر Ledra.

وقد دخل الإسلام المدينة والجزيرة منذ عهد الدولة الأموية (تحديداً عام ٣٣ هـ / ٦٥٤ م) وساعد موقع الجزيرة على حماية أراضي الأمويين في الشام وشمال إفريقيا من خطر الروم البيزنطيين.

وقد بقيت الجزيرة في يد العرب قرناً طويلاً من الزمن باستثناء فترات حكم الصليبيين في الشرق العربي، ولكن العثمانيين أعادوا فتحها ونشر الإسلام فيها حتى ضعف سلطان الدولة العثمانية فسيطر عليها الأسطول البريطاني عام ١٢٩٦ هـ / ١٨٧٨ م، وبعد الحرب العالمية الثانية قسمت الجزيرة إلى قسمين: قسم يعيش فيه القبارصة الأتراك، وقسم آخر يعيش فيه اليونانيون، الأول في الشمال والشرق والثاني في الجنوب والغرب. وقد اندلعت أعمال عنف متكررة منذ عام ١٣٧٤ هـ / ١٩٥٥ م وعام ١٣٨٣ هـ / ١٩٦٤ م وعام ١٣٨٦ هـ / ١٩٦٧ م وعام ١٣٩٤ هـ / ١٩٧٤ م، كانت تركيا تتدخل لحماية المسلمين القبارصة في كل مرة.

ويشكل المسلمون في الجزيرة حوالي ثلث السكان البالغ عددهم حوالي ٧٥٠ ألف نسمة. ويبلغ متوسط دخل الفرد في المدينة (وباقى مدن

الجزيرة) حوالى ٥٢١٠ دولاراً سنوياً. أما اقتصادها فيعتمد على السياحة والتجارة والصناعات الخفيفة واستخراج زيت الزيتون، ويبلغ عدد سكان المدينة حوالى ١٢٤ ألف نسمة تقريباً.

[٩٧٦] نيقية Nicaea (إيسميد Ismid)

مدينة عريقة من مدن شمال غرب القسم الآسيوي من تركيا، تقع على بعد حوالى ٥٠ كم من بحر مرمرة من جانبه الشرقي، وشمال شرق مدينة بورصا Brusa بحوالى ٨٠ كم، وتتصل بمدن المنطقة بطرق مواصلات برية وحديدية جيدة.

وقد دخل الإسلام المدينة بعد انتصار المسلمون المذهل على الروم البيزنطيين في معركة ملازجرد عام ٤٦٣ هـ / ١٠٧١ م وقبل ذلك كانت المدينة عاصمة للبيزنطيين، وقد حاول الأمويون والعباسيون فتحها والسيطرة عليها وقد شهدت المدينة انتصار الجيش العثماني على الجيوش الأوروبية عام ٧٩٩ هـ / ١٣٩٦ م والتي انتصر فيها العثمانيون انتصاراً كبيراً.

والمدينة لها شهرة كبرى في صناعة السجاد والحريز، وفيها عيون وينايع مشهورة وفيها العديد من المساجد والمدارس الإسلامية.

[٩٧٧] هاتيا Hatia

مدينة في جنوب شرق بنجلاديش، تقع في إحدى الجزر الهامة الواقعة بغرب قناة سانديب التجارية المتصلة بخليج البنغال النشط تجارياً.

وجدير بالذكر أن الإسلام كان قد انتشر في مدن بنجلاديش في بداية القرن الخامس الهجري (الحادي عشر الميلادي) في عهد الدولة الغزنوية في بلاد ما وراء النهر حيث لقي من أهلها قبولاً حسناً، وأصبح الدين الرئيسي لهم.

ويعمل سكان المدينة حالياً في العديد من أوجه النشاط التجاري والصناعي، وخاصة في إنتاج المنسوجات والحريز والصناعات اليدوية والخفيفة.

[٩٧٨] هاديچا Hadeja

مدينة نيجيرية في شمال نيجيريا، تبعد عن الحدود مع النيجر بحوالى ١٠٠ كم وتتصل بمدن نيجيريا الأخرى بطرق مواصلات برية وحديدية عديدة.

والمدينة تقع شمال شرق مدينة كانو بحوالى ٢٠٠ كم. وكان الإسلام قد دخل مناطق نيجيريا منذ القرن الثاني عشر الميلادي عن طريق قوافل التجار من شمال إفريقيا ودولتي مالي وسنغاي في غرب إفريقيا، وانتشر فيها حتى أصبح الديانة الرئيسية للبلاد.

ويعمل سكان المدينة في التجارة والصناعة وخاصة في منتجات الزيوت والصفيح والكاكاو والصناعات الغذائية والمنسوجات.

[٩٧٩] هامبي جانج Hambiganj

مدينة معروفة في وسط شرق بنجلاديش، تبعد عن حدود الدولة مع بورما بحوالى ٣٠ كم، وعن مدينة دكا العاصمة بحوالى ١٥٠ كم وإلى الشمال الشرقي منها، وتتصل بها وبغيرها من مدن البلاد بطرق مواصلات برية وحديدية ممتدة. ويعمل سكان المدينة في العديد من أوجه النشاط التجاري والصناعي وخاصة في إنتاج المنسوجات والحريير والصناعات الغذائية واليدوية التي يحتاجها السكان. وكان الإسلام قد انتشر في مدن بنجلاديش في القرن الخامس الهجري (الحادي عشر الميلادي) في عهد الدولة الغزنوية في بلاد ما وراء النهر.

[٩٨٠] هانلي Hanle

مدينة في جنوب شرق إقليم كشمير على بعد حوالى ٢٠ كم غرب الحدود الدولية مع الصين، دخلها الإسلام في بداية القرن الخامس الهجري (الحادي عشر الميلادي) على يد محمود الغزنوي صاحب الدولة الغزنوية الإسلامية الكبرى في أفغانستان وبلاد ما وراء النهر.

ويعمل سكان المدينة في العديد من أوجه الأنشطة التجارية والصناعية وخاصة في المنسوجات والمواد الغذائية والحبوب والصناعات الخفيفة .

[٩٨١] هرات (هراة) Herat

مدينة كبيرة وعريقة في شمال غرب أفغانستان، تقع في شمال هضبة إيران التي ترتفع حوالي أربعة آلاف قدم فوق سطح البحر، وتبعد عن العاصمة كابول مسافة حوالي ٦٠٠ كم وإلى الغرب منها، وتتصل بها وبغيرها من مدن البلاد بطرق مواصلات طويلة .

وقد دخلها الإسلام بعد معركة نهاوند عام ١٨ هـ / ٦٣٩ م، والتي انتصر فيها العرب على الفرس وذلك في عهد الخليفة عمر بن الخطاب رضي الله عنه، ومنذ ذلك الوقت فقد شهدت عصوراً مزدهرة للغاية في القرون الوسطى الإسلامية حيث بنيت فيها العديد من المساجد والمدارس الإسلامية التي عملت على تحقيق الحضارة الإسلامية ونشرها في بلاد ما وراء النهر. وقد تعرضت المدينة لتدمير المغول في العصور الوسطى، ولكن أعيد بناؤها مجدداً وقال عنها أحد الشعراء:

هراة أرض خصبها واسع ونبتها التفاح والنرجس
ما أحد منها إلى غيرها يخرج إلا بعد ما يفلس

وقد اشتهرت المدينة في العصور الإسلامية بإنتاج الزبيب الفاخر، وكان أهلها يسمونه الكشمش، والطائفي، وعنه قال أحد الشعراء:

وطائفي من الزبيب به تنقل الشرب حين تنتقل
كأنه في الإناء أوعية من البحارى ماؤها عسل

ويبلغ عدد سكان المدينة حوالي ٣٥٠ ألف نسمة تقريباً.

[٩٨٢] هرجيسة Hargeisa

مدينة معروفة في جنوب غرب الصومال على مقربة من الحدود مع

أثيوبيا، تبعد عن مدينة أريتريا بحوالى ١٥٠ كم وإلى الجنوب الغربي منها. دخلها الإسلام منذ القرن الأول الهجري على عهد الدولة الأموية، ولكنه انتشر واستتب بعد هجرة الحسن بن علي وأولاده الستة وأتباعهم الذين سافروا من مدينة شيراز ببلاد فارس إلى شرق إفريقيا حيث عملوا على إقامة مراكز إسلامية كثيرة هناك.

وقد شهدت المدينة ازدهاراً واسعاً في العصور الوسطى وبنيت فيها العديد من المساجد والمدارس حتى احتلتها إيطاليا عام ١٣٠٣ هـ / ١٨٨٥ م ذلك الاحتلال الذي استمر حتى عام ١٣٤٦ هـ / ١٩٢٧ م. ويعيش سكان المدينة على الأنشطة التجارية وخاصة في منتجات الحبوب والغلل والسكر والموز، وكذلك فهناك بعض الصناعات اليدوية الخفيفة ويبلغ عددهم حوالى ١٥٠ ألف نسمة تقريباً.

[٩٨٣] هرر Harer

مدينة معروفة في شرق أثيوبيا، تبعد عن العاصمة أديس أبابا بحوالى ٥٠٠ كم وإلى الشرق منها، وتقع غرب الحدود مع الصومال بحوالى ٢٠٠ كم.

وتتصل المدينة بمدن أثيوبيا الأخرى بطرق مواصلات برية عديدة. وقد دخل الإسلام المدينة وانتشر فيها منذ العصور الأولى للدولة الأموية ثم زاد انتشاره في عهد الدولة العباسية عن طريق اليمن والصومال وشهدت عصور ازدهار متتالية إلى أن تمكن الخديوي إسماعيل حاكم مصر والسودان من ضمها لأملاكه في مصر والسودان عام ١٢٩٣ هـ / ١٨٧٥ م ليوسع ممتلكاته في إفريقيا الشرقية ولكن ذلك لم يستمر طويلاً إذ احتلت إيطاليا أثيوبيا عام ١٢٨٩ هـ / ١٨٨٠ م واستمر احتلالها حتى تمكنت بريطانيا عام ١٣٦٠ هـ / ١٩٤١ م من تحريرها.

والمدينة من المدن التجارية والصناعية في أثيوبيا، وخاصة في منتجات الحبوب والبن والصناعات الغذائية والمنسوجات.

Hercegnovi هرسجنوفي [٩٨٤]

مدينة في أقصى غرب إقليم الجبل الأسود، تطل بشواطئها الواسعة على مياه البحر الأدرياتيكي، وتقع على بعد حوالي ١٠٠ كم غرب مدينة بودجوريكا، وتتصل بها وبغيرها من مدن الإقليم ومدن الاتحاد اليوغسلافي بطرق مواصلات برية حسنة ممتدة لتتري مياه البحر أو التلال اليانعة الخضراء.

وقد دخل الإسلام المدينة في القرن الخامس عشر الميلادي عن طريق الأتراك العثمانيين وانتشر فيها حتى عام ١٢٩٦هـ / ١٨٧٨م عندما ضعفت الدولة العثمانية فسيطر على الإقليم الصرب. وقد احتلت المدينة مثلها في ذلك مثل مدن يوغسلافيا الأخرى من قبل الجيش النازي عام ١٣٦٠هـ / ١٩٤١م، وبعد أربعة أعوام انضم الإقليم إلى أقاليم الاتحاد اليوغسلافي. والمدينة من المدن التجارية وخاصة في منتجات المعادن والأخشاب والمنسوجات علاوة على موقعها السياحي.

Hormoz هرمز [٩٨٥]

مدينة هامة في جنوب إيران تطل على مضيق هرمز البحري الذي يصل خليج عدن بالخليج العربي، تبعد عن مدينة بندر عباس بحوالي ٥٠ كم وإلى الجنوب الشرقي منها.

دخلها الإسلام في القرن الأول الهجري بعد انتصار العرب على الفرس في موقعتي نهاوند والقادسية، وشهدت عصور ازدهار عديدة وخاصة في عصر الدولة العباسية وقيام دولة بني بويه.

وقد تمكن البرتغاليون من احتلال المدينة في نهاية القرن العاشر الهجري ولكن الشاه عباس الصفوي تمكن من إخراجهم منها عام ١٠١١هـ / ١٦٠٣م بمساعدة بريطانيا.

ويذكر أن الاحتلال البرتغالي للمدينة قد جاء بعد انتصارهم البحري

على أسطول السلطان الغوري سلطان دولة المماليك الثانية في موقعة ديو البحرية عام ٩١٥هـ / ١٥٠٩م.

[٩٨٦] همذان Hamadan

مدينة كبيرة في وسط غرب إيران، تبعد عن مدينة طهران العاصمة بنحو ٣٠٠ كم وإلى جنوبها الغربي، وتتصل بها وبغيرها من مدن البلاد بطرق مواصلات برية طويلة، وقد دخلها الإسلام في القرن الأول الهجري بعد انتصار العرب على الفرس في موقعة نهاوند.

وكانت المدينة في العصور الغابرة تسمى إكباتانا Ecbatana ويعيش فيها حالياً حوالي مليون نسمة يعملون في عدد من أوجه النشاط الاقتصادي، وخاصة في إنتاج المنسوجات.

[٩٨٧] هورين Horin

مدينة كبرى في وسط غرب نيجيريا على بعد ٢٠٠ كم شرق الحدود مع جمهورية بنين، وعلى بعد حوالي ٢٥٠ كم شمال العاصمة لاجوس، والتي تتصل بها وبغيرها من مدن نيجيريا بطرق مواصلات برية وحديدية طويلة.

وكان الإسلام قد دخل مناطق نيجيريا منذ القرن الثاني عشر الميلادي (السادس الهجري) عن طريق قوافل التجار من شمال إفريقيا ودولتي مالي وسنغاي الإسلاميتين بغرب إفريقيا، وانتشر بين أهلها بسرعة حتى أصبح أكبر ديانة في نيجيريا التي تعد في حد ذاتها واحدة من أكبر دول العالم الإسلامي.

ويعمل سكان المدينة بالتجارة والصناعة وخاصة في منتجات الزيوت والكاكاو والمنسوجات والصناعات الغذائية.

[٩٨٨] واري Warri

مدينة في أقصى جنوب نيجيريا، تقع غرب مدينة أبا بحوالي ٢٠٠ كم

وتتصل بها وبغيرها من مدن البلاد النيجرية بطرق مواصلات برية عديدة ممتدة .

وكان الإسلام قد دخل مناطق نيجيريا منذ القرن الثاني عشر الميلادي (السادس الهجري) عن طريق قوافل التجار من شمال إفريقيا ودولتي مالي وسنغاي الإسلاميتين، وانتشر بين أهلها حتى أصبح الديانة الأولى لواحدة من أكبر البلاد الإسلامية .

ويعمل سكان المدينة بالتجارة والصناعة في مجالات التجارة والصناعة وخاصة في منتجات الزيوت والكاكاو والفول السوداني والصفيح والصناعات الغذائية .

[٩٨٩] وجده Oujda (أودجيدا Oudjda)

مدينة مغربية عريقة في شمال شرق المغرب، تبعد عن مدينة الرباط بحوالى ٦٠٠ كم، وتتصل بها وبغيرها من مدن المغرب بطرق مواصلات عديدة .

والمدينة قديمة، ولها تاريخ حافل بالنضال ضد كل من عاوى سكان المغرب، وقد كانت منطلقاً لمساعدة سكان الجزائر لنيل الاستقلال، كما وقفت ضد توسع النفوذ العثماني في المغرب ذاته، ولا شك أن موقعها هذا بين الشرق والغرب قد أهل مواطنيها لإطلاق أسماء مدن وبلدان عربية على شوارع معروفة في المدينة .

والمدينة يبدو عليها طابع الاتساع، وتنتشر فيها كافة أنواع الأسواق التجارية؛ وفيها سوق تجاري تاريخي ويبلغ عدد سكانها حوالى ٦٠٠ ألف نسمة تقريباً يعملون في عدد من أوجه النشاط الاقتصادي .

[٩٩٠] وزان Wazan (Wazin-Ouezzane)

مدينة مغربية معروفة تقع على مسافة ١٥٠ كم جنوب مدينة طنجة وعلى

مسافة حوالي ١٢٠ كم شمال غرب مدينة فاس، وتتصل بهما وبغيرهما من مدن المغرب بطرق مواصلات برية وحديدية طويلة.

والمدينة تقع في منطقة السهول الزراعية الخصبة في شمال المغرب التي يكثُر فيها البساتين والحقول الخضراء، ويبلغ عدد سكانها حوالي ١٦٠ ألف نسمة يعملون في عدد من أوجه النشاط الاقتصادي.

[٩٩١] وزير آباد Vazirabad

مدينة تاريخية معروفة في أقصى شمال أفغانستان على مسافة ٥٠ كم جنوب الحدود الدولية مع جمهورية تركمانستان، وعلى مسافة نحو ٤٠٠ كم شمال غرب العاصمة كابول، والتي تتصل بها وبغيرها من مدن البلاد بطرق مواصلات برية طويلة.

ويعمل سكان المدينة في عدد من أوجه النشاط الاقتصادي وخاصة في إنتاج المنسوجات والحبوب والفحم وبعض الصناعات الغذائية.

وكان الإسلام قد دخل مدن أفغانستان في القرن الأول الهجري بعد انتصار العرب على الفرس في موقعة نهاوند ولكن انتشاره الأكبر جاء في بداية القرن الخامس الهجري (الحادي عشر الميلادي) على يد الدولة الغزنوية في بلاد ما وراء النهر.

[٩٩٢] وزير آباد Wazirabad

مدينة باكستانية في أقصى شمال شرق باكستان، جنوب غرب مدينة سيالكوت Sialkot بحوالي ٥٠ كم وتتصل بها وبمدن باكستان الشمالية والوسطى بخطوط مواصلات برية.

وقد شهدت المدينة عصر ازدهار كبير في عهد الدولة الغزنوية، ومنذ بداية القرن الخامس الهجري (الحادي عشر الميلادي)، ويعيش فيها الآن حوالي ربع مليون نسمة يعملون في عدد من الأنشطة الاقتصادية والتجارية علاوة على شهرة سكانها بصناعة القوارب والحديد.

[٩٩٣] وهران Oran

مدينة جزائرية وميناء على خليج وهران بغرب الجزائر، تمتاز بصناعات الصدف ومنتجات الأعناب والزيتون وإنتاج الحبوب. وتقع على بعد حوالي ٤٠٠ كم غرب العاصمة الجزائر، وفيها مساجد عامرة وقلعتان تاريخيتان، وفيها ميناء جيد، وخامات الحديد، وقد كانت على عهد الاحتلال الفرنسي قاعدة بحرية الأسطول الفرنسي.

والمدينة أسسها الأندلسيون عام ٢٩٠هـ / ٩٠٣م، لتكون ميناء يخدم صادراتهم لشمال إفريقيا، وقد شهدت عصور ازدهار عديدة إلى أن طمع فيها البرتغاليون عام ١٤٨٣ / ٨٨٨م بغية الاستغلال التجاري، ثم احتلها الأسبان عام ٩١٤هـ / ١٥٠٩م وظلوا فيها حتى عام ١٢٠٥هـ / ١٧٩١م عندما سيطر عليها الأتراك العثمانيون وذلك إثر الذعر الذي انتاب الجالية الأسبانية بعد حدوث الزلزال الشديد الذي دمر المدينة عام ١٢٠٤هـ / ١٧٩٠م وقد ظلوا فيها (أي الأتراك) حتى احتلتها فرنسا عام ١٢٥٢هـ / ١٨٣٧م وشجعوا الهجرة الأوروبية إليها.

وقد قاومت المدينة الفرنسيين حتى نالت الجزائر الاستقلال عام ١٣٨١هـ / ١٩٦٢م وبعد الاستقلال بنى سد فرقون لتزويد المدينة بالمياه، وربطت المدينة بمدن الجزائر الأخرى بطرق مواصلات برية جيدة لتسهيل التجارة الداخلية ونقل الركاب فيما بينها.

وموقع المدينة الطبيعي ممتاز، إذ تحيطها الحقول والمزارع والبساتين المزروعة بالزيتون والفاكهة والحبوب.

ويبلغ عدد سكان المدينة حالياً حوالي ١,٥ مليون نسمة يعملون في عدد كبير من الأنشطة الاقتصادية.

[٩٩٤] وينبہ Winnebah (Winneba)

مدينة هامة في جمهورية غانا بغرب إفريقيا تقع على ساحل خليج غينيا

وإلى الغرب من العاصمة أكرا التي تبعد عنها بحوالى ٧٠ كم، وتتصل بها وبغيرها من مدن البلاد بطرق برية عديدة.

وجدير بالذكر أن الإسلام قد دخل المنطقة في العصور الأولى عبر قوافل التجار ولكنه انتشر فيها منذ القرن الثالث عشر الميلادي (السابع الهجري) عن طريق إمبراطورية مالي الإسلامية الكبرى بغرب إفريقيا.

والمدينة من المدن التجارية وخاصة في منتجات البن والكاكاو والمنجنيز والألمنيوم وبعض الصناعات الخفيفة.

ويبلغ عدد سكان المدينة حوالى ١٠٠ ألف نسمة تقريباً.

[٩٩٥] يافا (Jaffa)

مدينة فلسطينية عريقة على البحر المتوسط جنوب مدينة أرسوف، كانت تسمى في الأزمنة الغابرة جابا Jappa (أو جوبا Joppa). بناها الكنعانيون (المنحدرون من الأصول العربية بالجزيرة العربية) وكانت تعني في لغتهم (الجميلة) وهي تعد واحدة من أقدم الموانئ العربية في العالم. وبمرور الزمن وتصارع قدماء اليهود الرحل مع الكنعانيين، تمكنت مصر القديمة من السيطرة عليها، ثم احتلها الفرس ثم الأغريق فالرومان إلى أن دخلها الإسلام عام ١٥هـ / ٦٣٦م وذلك بعد انتصار العرب في موقعة إجنادين بقيادة عمرو بن العاص على قوات الروم البيزنطيين بقيادة زعيمهم أرتابون، وقد بقيت في حوزة المسلمين حتى احتلها الصليبيون عام ٤٩٢هـ / ١٠٩٩م وتم تحريرها على يد السلطان الظاهر بيبرس زعيم دولة المماليك في مصر عام ٦٦٦هـ / ١٢٦٨م.

والمدينة من المدن المزدهرة بالتجارة والعمران واتخذت في العصور الإسلامية سبيلاً لمرور الحجاج إلى مكة المكرمة كل عام.

وقد احتلت المدينة في العصر الحديث بواسطة بريطانيا عام ١٣٣٦هـ / ١٩١٨م وفتحتها لليهود الذين احتلواها وبقوا فيها للأسف حتى الآن.

[٩٩٦] ياوندي Yaoundé

هي عاصمة جمهورية الكاميرون بغرب إفريقيا. تقع في وسط جنوب البلاد وعلى بعد حوالي ٢٠٠ كم شمال الحدود مع ثلاث دول مجاورة هي الكونجو والجابون وغينيا الإستوائية. وتتصل المدينة بمدن البلاد العديدة بطرق مواصلات برية وحديدية تغطي كافة أنحاء البلاد. وفيها مطار دولي واسع يقع إلى الغرب منها بحوالي ١٠ كم.

وجدير بالذكر أن الإسلام كان قد وصل إلى المنطقة في القرون الأولى مع قوافل التجار الآتية من شمال إفريقيا، ولكنه انتشر فيها منذ القرن الثالث عشر الميلادي (السابع الهجري) في عهد إمبراطورية مالي الإسلامية الكبرى بغرب إفريقيا.

وقد احتلتها البرتغال في القرن السادس عشر الميلادي، ثم أعقب ذلك الاحتلال الألماني الذي استمر حتى عام ١٨٨٤م وفي عام ١٣٣٧هـ / ١٩١٦م قسمت البلاد بين بريطانيا وفرنسا وحتى عام ١٣٧٩هـ / ١٩٦٠م وهو عام الاستقلال.

والمدينة من المدن الكبرى في التجارة وخاصة في إنتاج الحبوب والبقول ومنتجات النخيل والكاكاو والبن والأخشاب والألمنيوم.

وقد بلغ متوسط دخل الفرد السنوي فيها عام ١٩٨٦ حوالي ١١٧١ دولاراً، ويصل عدد سكان المدينة حوالي نصف مليون نسمة تقريباً.

[٩٩٧] يزد (Yezd) Yazd

مدينة إيرانية معروفة في جنوب إقليم خورسان، وهي عاصمة مقاطعة بنفس اسمها. دخلها الإسلام في القرن الأول الهجري (السابع الميلادي) بعد انتصار العرب على الفرس في موقعة نهاوند عام ١٨هـ / ٦٣٩م.

وقد شهدت المدينة عصر ازدهار كبير في عهد الدولة العباسية، ومن أهم آثارها الإسلامية مسجد يزد الذي بني في عام ٧٢٥هـ / ١٣٢٤م وهو

ينتمي إلى العصر المغولي الإسلامي، والمسجد من الداخل مغطى بنقوش إسلامية دقيقة رائعة وقد كتبت آيات قرآنية بأعلى جدرانها والتي أقيم فوقها السقف المنقوش هو الآخر.

ويعمل سكان المدينة الذي يبلغ عددهم حوالي ٤٠٠ ألف نسمة في عدد من أوجه النشاط الاقتصادي التي تفي بحاجات السكان.

[٩٩٨] يزدان Yazdan

مدينة أفغانية في غرب البلاد وعلى الحدود مع إيران، تقع على مسافة حوالي ٧٠٠ كم غرب العاصمة كابول.

ويعمل سكانها في عدد من أوجه النشاط الاقتصادي وخاصة في إنتاج المنسوجات والحبوب والفحم وبعض الصناعات اليدوية وكان الإسلام قد دخل مدن أفغانستان في القرن الأول الهجري بعد انتصار العرب على الفرس في موقعة نهاوند، ولكن انتشاره الأكبر جاء في بداية القرن الخامس الهجري (الحادي عشر الميلادي) على يد الدولة الغزنوية ببلاد ما وراء النهر.

[٩٩٩] يعقوب آباد Jacobabad

مدينة باكستانية في منتصف البلاد تقريباً وإلى الغرب من نهر الأنديس تقع على بعد ٤٠٠ كم تقريباً من مدينة مولتان وإلى جنوبها الغربي، وعلى مسافة حوالي ٣٠٠ كم شمال غرب مدينة حيدر آباد.

وترتبط المدينة بمدن باكستانية عديدة بخطوط مواصلات برية وحديدية جيدة وقد دخلها الإسلام في بداية القرن الخامس الهجري (الحادي عشر الميلادي) في عهد الدولة الغزنوية ببلاد ما وراء النهر حيث شهدت عصر ازدهار كبير ويعيش في المدينة حالياً حوالي ١٧٠ ألف نسمة يعملون في بعض أوجه النشاط الاقتصادي وخاصة في إنتاج المنسوجات والحريز.

[١٠٠٠] ينبع (Yanbu (Yenbo)

مدينة سعودية وميناء هام على البحر الأحمر، تعد الميناء المباشر للمدينة المنورة (على صاحبها أفضل الصلاة والسلام) والتي تبعد عنها بحوالى ٢٠٠ كم.

والمدينة من المدن الصناعية الكبرى في المملكة العربية السعودية، وتبعد عن مدينة جدة بحوالى ٣٥٠ كم وإلى الشمال منها، وقد مد خط أنابيب للنفط من شرق السعودية وحتى ينبع بطول ١١٧٠ كم لتحقيق هدفين الأول لتصديره والثاني للاستخدام المحلي للمدينة ولمصانعها. ولقد بني ميناء الملك فهد الصناعي في المدينة لتحقيق أهداف التصدير.

والمدينة بلا شك من المدن المزدهرة تجارياً، وفيها العديد من مرافق الخدمات المتطورة.

المراجع العربية والأجنبية

أولاً: المراجع العربية

- ١ - التاريخ السياسي للدولة العربية - عصر الخلفاء الأمويين - الجزء الثاني - الدكتور عبد المنعم ماجد - الطبعة الخامسة - مكتبة الأنجلو المصرية - القاهرة ١٩٧٦.
- ٢ - تشاد - من الاستعمار حتى الاستقلال (١٨٩٤ - ١٩٦٠) - عبد الرحمن عمر الماحي - الهيئة المصرية العامة للكتاب - القاهرة ١٩٨٢.
- ٣ - تاريخ إفريقيا جنوب الصحراء - الجزء الأول - تأليف دونالد. ل. وايدندر - ترجمة علي أحمد فخري - الدكتور شوقي عطا الله الجمل - مراجعة وتعليق الدكتور شوقي عطا الله الجمل - تقديم الدكتور عبد الملك عوره - مؤسسة سجل العرب القاهرة ١٩٧٦.
- ٤ - العلوم عند العرب - الألف كتاب - تأليف قدرى حافظ طوقان - مكتبة مصر القاهرة ١٩٧٩.
- ٥ - الهند القديمة - حضارتها ودياناتها - الدكتور محمد إسماعيل الندوي - دار الشعب القاهرة ١٩٧٠.
- ٦ - مستقبل إفريقيا السياسي - تاريخ شعوب القارة الحديث وأوجه التطور المحتملة تأليف عبد الغني عبد الله خلف الله - الطبعة الثانية - مؤسسة المطبوعات الحديثة القاهرة ١٩٦١.
- ٧ - عجائب المخلوقات وغرائب الموجودات - الإمام العالم زكريا محمد بن محمود القزويني الطبعة الخامسة - شركة مكتبة ومطبعة مصطفى السبابي الحلبي وأولاده بمصر ١٩٨٠.

- ٨ - الأندلسيون المواركة - دراسة من تاريخ الأندلسيين بعد سقوط غرناطة
- عادل سعيد بشتاوي - مطابع انترناشيونال برس - القاهرة ١٩٨٣.
- ٩ - خريدة العجائب وفريدة الغرائب - تأليف سراج الدين أبي حفص عمر
بن الوردي - الطبعة الثانية - طبع بمطبعة مصطفى البابي الحلبي
وأولاده بمصر - القاهرة ١٩٣٩.
- ١٠ - دراسات في تاريخ المغرب الإسلامي - تأليف عز الدين عمر أحمد
موسى دار الشروق - الطبعة الأولى ١٩٨٣.
- ١١ - تاريخ بخاري - تأليف أبي بكر محمد بن جعفر الزمشخري - عربه عن
الفارسية وقدم له وحققه وعلق عليه الدكتور أمين عبد المجيد بدوي،
والدكتور نصر الله مبشر الطرازي - ذخائر العرب - دار المعارف القاهرة
١٩٩٣.
- ١٢ - القاهرة مدينة ألف ليلة وليلة - ١٩٦٩ - الألف كتاب الثاني - ١٢ -
الهيئة المصرية العامة للكتاب ١٩٨٦ - تأليف أولج فولكف - ترجمة
أحمد صليحة.
- ١٣ - المؤرخ الإيراني الكبير غياث الدين خواندمير كما يبدو من كتابه
دستور الوزراء تأليف وترجمة وتعليق الدكتور حربي أمين سليمان.
تقديم الدكتور فؤاد عبد المعطي الصياد - الهيئة المصرية العامة للكتاب
١٩٨٠.
- ١٤ - سيناء بين الحرب والسلام - سلسلة دراسات قومية - العدد السادس
عشر - إعداد سهير الكردي - رجاء الشريف - مركز النيل للإعلام
مطابع الهيئة العامة للاستعلامات - القاهرة.
- ١٥ - تطور النقل والمواصلات الداخلية في مصر في عهد الاحتلال
البريطاني ١٨٨٢ - ١٩١٤ - تأليف د. فاطمة علم الدين عبد الواحد -
الهيئة المصرية العامة للكتاب ١٩٨٩.
- ١٦ - أقطاب التصوف الثلاثة (السادة): أحمد البدوي - أحمد الرفاعي - عبد
الرحيم القناوي) - بقلم صلاح عزام - تقديم فضيلة الدكتور عبد الحليم
محمود - مؤسسة دار الشعب - القاهرة ١٩٦٨.

- ١٧ - تاريخ الإسلام السياسي والديني والثقافي والاجتماعي - الجزء الأول والثالث والرابع - تأليف الدكتور حسن إبراهيم حسن - مكتبة النهضة المصرية القاهرة.
- ١٨ - الانتصارات العربية العظمى في صدر الإسلام - دراسة عن فن الحرب العربي - محمد عبد الحلیم أبو غزالة ١٩٨٣ - مؤسسة دار الشعب القاهرة.
- ١٩ - تاريخ المغرب العربي في سبعة قرون بين الازدهار والذبول من القرن السابع الهجري إلى ختام القرن الثالث عشر - محمد الهادي العامري - نشر الشركة التونسية للتوزيع - تونس ١٩٧٤.
- ٢٠ - مصر والشام والصليبيون - الدكتور محمد حلمي محمد أحمد - الطبعة الثانية ١٩٨٢.
- ٢١ - الصراع بين العرب وأوروبا - من ظهور الإسلام إلى انتهاء الحروب الصليبية - الدكتور عبد العظيم رمضان - دار المعارف القاهرة ١٩٨٣.
- ٢٢ - هذه بلادنا - المملكة العربية السعودية - وزارة الإعلام - الشؤون الإعلامية - الإعلام الداخلي ١٤١٢ - ١٩٩٢ م.
- ٢٣ - الانتصار لواسطة عقد الأمصار في تاريخ مصر وجغرافيتها - تأليف إبراهيم بن محمد بن محمد بن أيدير العلائي الشهير بابن دقماق - منشورات المكتب التجاري للطباعة والتوزيع والنشر - بيروت - لبنان.
- ٢٤ - تركيا والسياسة العربية - من خلفاء آل عثمان إلى خلفاء أتاتورك - اشترك في إعداد هذا الكتاب أمين شاکر - سعيد العريان - محمد مصطفى عطا - دار المعارف بمصر.
- ٢٥ - تركستان الغربية - مواطن الشعوب الإسلامية في آسيا - محمود شاکر المكتب الإسلامي - بيروت - دمشق - الطبعة الثانية ١٤٠٨ هـ / ١٩٨٧ م.
- ٢٦ - فنون الشرق الأوسط في العصور الإسلامية - تأليف نعمت إسماعيل - علام الطبعة الثالثة - دار المعارف - القاهرة ١٩٨٢.
- ٢٧ - المعاهدات والهاونات في تاريخ العرب - محمد عبد الغني حسن - المكتبة الثقافية الدار المصرية للتأليف والترجمة - القاهرة ١٩٦٦.

- ٢٨ - من كتاب المعجب في تلخيص أخبار المغرب - تأليف عبد الواحد بن علي التميمي المراكشي - اختيار وتقديم الدكتور أحمد بدر - منشورات وزارة الثقافة والإرشاد القومي - دمشق ١٩٧٨.
- ٢٩ - تاريخ العرب الحديث والمعاصر - الدكتور رأفت غنيمي الشيخ - دار الثقافة والنشر والتوزيع - القاهرة ١٩٨٦.
- ٣٠ - تاريخ العالم الإسلامي - الجزء الثاني - عصر التنمية والعطاء - الدكتور إبراهيم أحمد العدوي - مطبعة جامعة القاهرة والكتاب الجامعي ١٩٨٤.
- ٣١ - محاضرات من تاريخ ليبيا - من الاستعمار الإيطالي إلى الاستقلال - القاها الدكتور نقولا زيادة - معهد الدراسات العربية العالية / جامعة الدول العربية ١٩٥٨.
- ٣٢ - تاريخ الدولة العلية العثمانية - تأليف الأستاذ محمد فريد بك المحامي - دار الجيل بيروت لبنان - ١٩٧٧.
- ٣٣ - شمال إفريقيا في العصور الوسطى - الدكتور زاهر رياض ١٩٨١ - مكتبة الأنجلو المصرية - القاهرة.
- ٣٤ - المختار من بدائع الزهور في وقائع الدهور - تأليف محمد بن أحمد بن إياس الحنفي المصري - مطابع الشعب القاهرة ١٩٦٠.
- ٣٥ - الرياض والتنظيم المدني المعاصر - نظرات في تخطيط المدن العربية والغربية - البروفسور كلود شالين، والدكتور أديب فارس.
- ٣٦ - المواعظ والاعتبار بذكر الخطط والآثار - تقي الدين المقرئ - مكتبة الثقافة الدينية القاهرة - الطبعة الثانية ١٩٨٧.
- ٣٧ - مقدمة ابن خلدون - دار الشعب - القاهرة.
- ٣٨ - الموسوعة الإسلامية الميسرة - جزآن - ترجمة الدكتور راشد البراوي - مكتبة الأنجلو المصرية - القاهرة ١٩٨٥.
- ٣٩ - الموسوعة الأثرية العالمية - إشراف ليونارد كوتريل - ترجمة الدكتور محمد عبد القادر محمد، والدكتور زكي اسكندر - مراجعة الدكتور عبد المنعم أبو بكر - الهيئة المصرية العامة للكتاب ١٩٧٧.

- ٤٠ - الموسوعة الثقافية - دار المعرفة - إشراف الدكتور حسين سعيد مؤسسة فرانكلين للطباعة والنشر القاهرة - نيويورك ١٩٧٢ .
- ٤١ - معجم العلوم السياسية الميسر - إعداد الدكتور أحمد سويلم العمري الهيئة المصرية العامة للكتاب ١٩٨٥ .
- ٤٢ - موسوعة ١٠٠٠ حدث إسلامي - عبد الحكيم العفيفي - مكتبة الدار العربية للكتاب - الطبعة الأولى - القاهرة ١٩٩٦ .
- ٤٣ - أطلس التاريخ الإفريقي - تأليف كولين ماكيفيدي - ترجمة مختار السويفي مراجعة محمد الغرب موسى - الهيئة المصرية العامة للكتاب - القاهرة ١٩٨٧ .
- ٤٤ - الأطلس العربي - وزارة التربية والتعليم - مصر - الطبعة الأولى ١٩٦٥ .

ثانياً: المراجع الأجنبية

- 1 - The New Caxton Encyclopedia - The Caxton Publishing Company- London - England 1972.
- 2 - A History of Civilization, second Edition - Brintan, Christopher and Wolff - Prentice - Hall, Inc, U.S.A. 1960.
- 3 - Inquiring about Cities - Studies in Gerography and Economics. William R. Fielder - Georgiana Feeney Holt, Rimehart and Winston, Publishers. U.S.A. 1976.
- 4 - The World Almanac and Book of Facts 1991, World Almanac, New York. U.S.A.
- 5 - Philip's Concise Atlas of the World - George Philip Son Ltd - Second Edition 1981 - Printed In Great Britain.
- 6 - Lands and people of the World - Curts Books New York 1968 - U.S.A.
- 7 - Soviet Union in Maps. Philip. London 1972 - World of Information - Europe Review 1986. Ballantine Books - United kingdom.

- 8 - World of Information - The Africa Review 1987, Ballantine Books. United kingdom.
- 9 - World of Information. The Middle East 1986. Ballantine Books. United kingdom.
- 10 - Pears Encyclopediad. A. & F. Pears Ltd. Isle worth, Near London.
- 11 - The Great Encyclopidia of Universal knowledge Odhams press Limited. Long Acre, London, Copyright Ts 144. Printed In Great Britain.

فهرس بلدان العالم الإسلامي مرتبة ترتيباً أبجدياً عربياً، وسرد مدن كل بلد منها وفق أرقام المدن الواردة في الموسوعة

- ٢٨٨ - تبريز Tabriz
٥١٠ - سالياني Salyany
٨٠٠ - كيروف أباد Kirovabad
- أفغانستان**
- ٧٣ - أكشه Aqcheh
٧٦ - الله كوزي Alahkuzi
٩٦ - أوبه Owbeh
١٥٢ - باميان Bamian
١٥٣ - بانجاب Panjab
١٨٩ - بغمان Paghman
١٩٠ - بغلان Baghlan
١٩٣ - بلخ Balkh
٣١٣ - تولاك Tulak
٣٤٣ - جلال أباد Jalalabad
٣٤٦ - جيرشك Gereshk
٣٨٧ - خان أباد Khanabad
٣٩٦ - خوچاك Khojak
٣٩٧ - خوجياني Khugiani
٤٠١ - خوست Khowst
٤٠٢ - خوشناي دارفيشان Kuchnay Darvishan
٤٠٤ - خولام Kholam
٤٠٦ - خوهنه Kohneh
- أبخازيا (روسيا)**
- ٥٤٤ - سوخومي Sukhumi
- أثيوبيا**
- ٣٦ - أديس أبابا Adis Ababa
١٣٦ - باهيردار Bahir Dar
٣٥٩ - جوندار Gondar
٣٦٩ - جيما Jima
٤٥٠ - ديرداوا Dire Dawa
٤٥٠ - ديزي Dese
٦٣٨ - العدو Adowa
٨٠٤ - كيلافو Kelafo
٨٧٠ - مرسي فاطمة Mersa Fatma
٨٨٤ - مصوع Mitsiwa
٨٩٢ - مكيلى Mekele
٩٤٢ - نازرت Nazret
٩٨٣ - هرر Harer
- أجارستان (روسيا)**
- ١٢٠ - باتوم Batoum
- أذربيجان**
- ١٤٠ - باكو Baku

- Amman عمان - ٦٥٠
 Alfohis الفحيص - ٦٧٧
 Aqaark الكرك - ٧٣٩
 Ma'adba - مادبا - ٨٢٧
- الإمارات العربية**
- Abu Dhabi أبو ظبي - ٧
 Umm Al Qaiwain أم القيوين - ٨٠
 Jabal Ali جبل علي - ٣٣٤
 Dubai دبي - ٤١٨
 Ras el Khaima رأس الخيمة - ٤٦١
 Ash Shariqah الشارقة - ٥٨١
 Ajman عجمان - ٦٣٦
 Fujairah الفجيرة - ٦٧٦
- البانيا**
- Avlona أفلونا - ٦٦
 Berat برات - ١٦٨
 Albasam البسام - ١٨٣
 Peshkopi بشكوبي - ١٨٥
 Tirana تيرانا - ٣١٧
 Gjinokastro جينوكاسترو - ٣٧٠
 Durazzo دورازو - ٤٤٣
 Scutari سكوتاري - ٥٢٩
 Korcë كورس - ٧٦٦
 Kukës كوكس - ٧٧٧
- أندونيسيا**
- Atapupu أتابوبو - ١٢
 Asheen أشين - ٥٩
 Amuntai أمونتاي - ٨٣
 Ende إندی - ٨٨
- Ditah دايتيه - ٤١٧
 Zaranj زرانج - ٤٩٣
 Sari Pol ساري بول - ٥٠٣
 Sayghan سيغان - ٥٦٩
 Chakhansur شاخانسور - ٥٧٩
 Shotor Khan شوطور خان - ٥٩٥
 Shekh Abad شيخ آباد - ٥٩٩
 Ghazni غزنة - ٦٦٣
 Ghorian غوريان - ٦٦٤
 Faizabad فايز آباد - ٦٧٥
 Farah فرح - ٦٧٨
 Kabul كابول - ٧٠٩
 Kandahar كانداهار - ٧٣٢
 Kirteh كيرته - ٧٩٦
 Mazir-i-Sherif مازير شريف - ٨٣٤
 Mashuray ما شوراي - ٨٣٨
 Maruf معروف - ٨٨٧
 Musa Qal'eh موسى كالح - ٩١٧
 Meymaneh ميمنه - ٩٣٥
 Nayak نايك - ٩٥٠
 Herat هرات - ٩٨١
 Vazirabad وزير آباد - ٩٩١
 Yazdan يزدان - ٩٩٨
- الأردن**
- Ariha أريحا - ٤٥
 Petra البتراء - ١٦٤
 Az Zarqa الزرقاء - ٤٩٤
 As Salt السلط - ٥٣٨
 As Sulymanyah السليمانية - ٥٣٧
 Ailum عجلون - ٦٣٥
 Al Aqabah العقبة - ٦٤٥

- Rengat رنجات - ٤٧٦
 Ruteng روتنج - ٤٨٠
 Samarinda ساماريندا - ٥١١
 Surabaya سورابايا - ٥٤٥
 Surakarta سوراكارتا - ٥٤٧
 Sibolga سيبولجا - ٥٥٩
 Serang سيرانج - ٥٦٧
 Semarang سيمرانج - ٥٧٣
 Sintang سينتانج - ٥٧٦
 Kendal كندال - ٧٥٣
 Kupang كوبانج - ٧٥٨
 Kotagang كوتا جونج - ٧٦٢
 Kualakapuas كوالا كاكابوس - ٧٧٨
 Kediri كيديري - ٧٩٥
 Lahat لاهات - ٨١٣
 Magelang ماجيلانج - ٨٢٤
 Matua ماتوا - ٨٢٥
 Madiun ماديون - ٨٣٠
 Malang مالانج - ٨٤١
 Macassar ماكاسار - ٨٤٤
 Manna مانا - ٨٤٦
 Muratewe موراتيوي - ٩١٠
 Mukomaka موكوماما - ٩٢١
 Medan ميدان - ٩٢٧
- اُذْبِكْستان**
- Andijan أنديجان - ٨٩
 Bokhara بخاري - ١٦٧
 Termez ترمذ - ٢٩٤
 Khokand خوكند - ٤٠٣
 Khiva خيفا (خيوه) - ٤٠٧
 Samarkand سمرقند - ٥٣٩
- Barabai باراباي - ١٢٩
 Bacan باكان - ١٣٨
 Palmbang بالمبانج - ١٤٢
 Palolo بالوبو - ١٤٤
 Balikpapan باليكبابان - ١٤٦
 Panpanua پانپانوا - ١٥٠
 Banjarmasin بانجارماسين - ١٥٤
 Pandang پاندانج - ١٥٧
 Bandong باندونج - ١٥٨
 Banyuwangi بانويوانجي - ١٦١
 Benoa بنوا - ٢٠٤
 Bogor بوجور - ٢٢٠
 Pontianak بونتياناك - ٢٤٥
 Bonthein بونسين - ٢٤٨
 Pekalongan بيكالونجان - ٢٦٤
 Tasik Malaya تاسيك مالايا - ٢٧٤
 Taliwang تاليوانج - ٢٧٧
 Tambo تامبو - ٢٧٨
 Tanjung تانجونج - ٢٨٠
 Tanjung karang تانجونج كارانج - ٢٨١
 Telukbetung تلوك بتينج - ٣٠٢
 Tempino تمينو - ٣٠٤
 Tutuala توتوالا - ٣٠٥
 Tigal تيجال - ٣١٦
 Jatinegara چاتيني جارا - ٣٢٤
 Jakarta چاكارتا - ٣٢٨
 Jambi جامبي - ٣٣٠
 Jember چمبر - ٣٤٧
 Denpasar دنباسار - ٤١٩
 Dumai دواماي - ٤٤٦
 Dili ديلي - ٤٥٥

Abadan - ٦٣٤
 Firuzabad - ٦٨٦
 Kaszuin - ٦٩٢
 Qum - ٧٠٤
 Kazerun - ٧٢٠
 Kashan - ٧٢٤
 Kirman - ٧٤٢
 Kermenshah - ٧٤٣
 Shuster - ٧٧١
 Lar - ٨٠٩
 Muhammad abad - ٨٦١
 Masjed Soley - ٨٧٩
 Mashhad - ٨٨٢
 Mahabad - ٩٠٢
 Nehavand - ٩٦٣
 Neysabour - ٩٧٤
 Hormoz - ٩٨٥
 Wazirabad - ٩٩٢
 Yezd - ٩٩٧

پاكستان

Abbottabad - ٤
 Attock - ١٤
 Ahmedpur - ٢٤
 Islamabad - ٥٣
 AminAbad - ٨٤
 Bannu - ١٦٠
 Bhakkar - ٢١٠
 Bhera - ٢١٢
 Bahawalpur - ٢١٣
 Peshawar - ٢٦٣
 Pind Dadan khan - ٢٦٥

Tushkend - ٦٢٦
 Fergana - ٦٧٩
 Kangan - ٧١٢
 Kitab - ٧٩٣
 Namangan - ٩٤٩

ايران

Arak - ٣٧
 Ardabil - ٤١
 Esfahan - ٦٠
 Ahwaz - ٩٤
 Barfarush - ١٣٤
 Bandar Anzali - ١٩٨
 Bandar Abbas - ٢٠١
 Behbahan - ٢١١
 Burujird - ٢٣١
 Gorgan - ٣٥٣
 Hamadan - ٣٧٩
 Khvoy - ٣٩٢
 Khoramshahr - ٣٩٨
 Dowlat abad - ٤٤٥
 Dezful - ٤١٥
 Rafsanjan - ٤٦٤
 Resht - ٤٦٨
 Zarand - ٤٨٦
 Zenzan - ٤٩٧
 Sabzevar - ٥٠٣
 Saveh - ٥٠٧
 Saqqez - ٥٠٨
 Sanandaj - ٥١٣
 Shiraz - ٦٠١
 Teheran - ٦٢٩

- Maghiana - ماغیانا ۸۳۹
 Muzaffargarh - موزافار جارا ۹۱۵
 Multan - مولتان ۹۲۲
 Minawali - میانوالی ۹۲۶
 Mirpurkhas - میرپورخاس ۹۲۹
 Nawabshah - نواب شاہ ۹۶۶
 Wazirabad - وزیر آباد ۹۹۱
 Jacobabad - یعقوب آباد ۹۹۹
- البحرین**
 Muharraq - محرق ۸۵۹
 Manama - المنامة ۸۹۷
- بنجلادیش**
 Agartala - آجارتالا ۱۸
 Pabna - پابنا ۱۱۸
 Bajitbur - باجیتبور ۱۲۵
 Parbatipur - پارباتیپور ۱۳۲
 Barisal - باریسال ۱۳۵
 Brahmanbaria - براہما باریا ۱۶۹
 Bogra - بوجرا ۲۱۹
 Tangail - تانگیل ۲۸۲
 Jamal pur - جمال پور ۳۴۶
 Jessore - چیسوری ۳۶۶
 Khulna - خولنا ۴۰۵
 Dacca - دکا ۴۳۰
 Dohazari - دوہازاری ۴۴۷
 Dighinala - دیغینالا ۴۵۳
 Dinajpur - دیناج پور ۴۵۷
 Rajshahi - راج شاہی ۴۶۰
 Rangpur - رانجبور ۴۶۵
 Saiapur - سایاپور ۵۱۶
 Sirajganj - سیراج جانج ۵۶۵
- Tando Adan - تاندو آدم ۲۸۳
 Tando Mohammed - تاندو محمد ۲۸۴
 Jalalpur - جلال پور ۳۴۵
 Jhang - چہانج ۳۴۸
 Gujranwala - جوچرانوالا ۳۵۲
 Jhelum - جیلوم ۳۶۸
 Hyderabad - حیدر آباد ۳۸۲
 Khanewal - خان والی ۳۸۴
 Khairpur - خایرپور ۳۸۹
 Dadu - دادو ۴۰۹
 Dera Ismail khan - درہ اسماعل خان ۴۲۱
 Dera Ghazikhan - درہ غازی خان ۴۲۲
 Rahim Yarkhan - رحیم خان ۴۶۷
 Rawalpindi - روالپندی ۴۷۹
 Sargodha - سارجودھا ۵۰۵
 Sahiwal - ساہیوال ۵۱۴
 Sukkur - سوکور ۵۵۳
 Sialkot - سیالکوٹ ۵۵۸
 Sibi - سیبی ۵۶۰
 Shah Faisalabad - شاہ فیصل آباد ۵۸۴
 Shahadapur - شہدادپور ۵۹۳
 Chitral - شیتراں ۵۹۸
 Kasur - کاسور ۶۰۳
 Shikarpur - شیکارپور ۷۲۳
 Kasur - کاسور
 Kalat - کالات ۷۲۷
 Karachi - کراتشی ۷۳۶
 Kohat - کوہات ۷۸۷
 Quetta - کوہتا ۷۸۸
 Larkana - لارکانا ۸۱۰
 Lahore - لاہور ۸۱۴

Serig سيرج - ٥٦٨
limbang ليمباچ - ٨١٩

تركستان الصينية

Aqso أكسو - ٣٢
Urumchi أرومكي - ١٠٢
Tahcheng تاهشنج - ٢٨٦
Turfan تورفان - ٣٠٩
Gume جوما - ٣٥٧
Khotan خوتان - ٣٩٥
Khormali خورمالي - ٣٩٩
Soche سوشيه - ٥٤٩
Shikho شيخو - ٦٠٠
Karamai كاراماي - ٧١٧
Kashgar كاشجار - ٧٢٥
Kuldja كولدجا - ٧٧٩
Manass ماناس - ٨٤٧

ترکمانستان

Bayram Ali بيرم علي - ٢٥٨
Chardzhou شاردزو - ٥٨٠
Askabad عشق آباد - ٦٤٢
Krasnovodsk كرازنوفودسك - ٧٣٧
Kizel Arvat كيزل أرقات - ٨٠١
Merv مرو - ٨٧٧

تركيا

Edirne أدرنه - ٢٧
Edess أدسا - ٢٨
Adana أدنه - ٢٩
Erzurum إرزرم - ٤٢
Erzangan إرزنجان - ٤٣

Sylhet سيلهت - ٥٢٣
Chandpur شاندبور - ٥٩٨
Sherpur شيربور - ٦٠٣
Faridpur فريديبور - ٦٨٥
Kasbs قاسبا - ٧٢١
Kushtia كوشيتا - ٧٧٢
Comilla كوميللا - ٧٨٣
Kisherganj كيشور جانج - ٨٠٣
Madarpor مدار بور - ٨٢٦
Manikganj مانيك جانج - ٨٥٢
Maijdi ما يچدی - ٨٥٥
Netrakona نتراکونا - ٩٥١
Nazir Hat نظيرهات - ٩٦١
Nowabganj نوابجانج - ٩٦٥
Hatia هاتيا - ٩٧٧
Hambiganj هامبی جانج - ٩٧٩

البوسنة

Banjaluka بنيالوكا - ٢٠٦
Bijeljina بيجلجينا - ٢٥٥
Travnik ترافنيك - ٢٩٣
Tuzla توزلا - ٣١٠
Drvar درفار - ٤٢٦
Zenica زنيكا - ٤٩٨
Sarajevo سراييفو - ٥٢١
Srebrenica سربرنيكا - ٥٢٢
Mostar موستار - ٩١٦

بروناي (سلطنة)

Bander seri باندسر سري بيجاوان - ٢٠٠
Begawan
Tutong توتونج - ٣٠٦

| | |
|---------------------------------|----------------------------------|
| Tarsus طرسوس - ٦٢٥ | Ezmir - ٤٨ |
| Amorya عمورية - ٦٥١ | Istanbul اسطنبول - ٤٩ |
| Aintab عين تاب - ٦٥٧ | Esksehir - ٥٠ |
| Van فان - ٦٧٤ | Alexandretta الاسكندرونه - ٥٢ |
| Konia قونيه - ٧٠٥ | Ephesus افسوس - ٦٥ |
| Caesarea قيسرية - ٧٠٨ | Afyonkarhisar افيونكار حصار - ٦٧ |
| Kars كارس - ٧١٨ | Antakya أنطاكيا - ٩٠ |
| Kastamonu كاستامونو - ٧٢٢ | Ankara أنقره - ٩١ |
| Canakkale كاناكالي - ٧٣٠ | Ani - ٩٢ |
| Corlu كورلو - ٧٦٨ | Uzunkopru - ١٠٤ |
| Chorum كوروم - ٧٦٩ | Uskudar - ١٠٥ |
| Kuwait الكويت - ٧٨٩ | Bakirkoy بالكير كوي - ١٤١ |
| Kirk Killisseh كيرك كيسله - ٧٩٧ | Balikesir باليكيسير - ١٤٧ |
| Kyrenia كيرنيا - ٧٩٩ | Bergama - ١٤٨ |
| Kesan كيسان - ٨٠٢ | Broussa بروسا - ١٧٧ |
| Cilicia كيليكيا - ٨٠٥ | Bosphorus البوسفور - ٢٣٣ |
| Mardin ماردين - ٨٣٢ | Buldur بولدر - ٢٤٠ |
| Manzikert مانزكريت - ٨٤٩ | Boli بولي - ٢٤٢ |
| Manisa مانيسا - ٨٥١ | Beykoz بيكوز - ٢٦٦ |
| Mersin مرسين - ٨٧٣ | Trebizond تربيزوند - ٢٩٢ |
| Maras مرعش - ٨٧٥ | Tokat توكات - ٣١١ |
| Malatya ملطية - ٨٩٣ | Gallipoli جاليبولي - ٣٢٩ |
| Nizip نزيب - ٩٥٩ | Gonen جونين - ٣٦٢ |
| Nicaea نيقية - ٩٧٦ | Denizli دينزلي - ٤٣٨ |
| تشاد | Diarbekir دياربكر - ٤٤٨ |
| Abéché أبشه - ٦ | Urfa الرها - ٤٧٧ |
| Ati آتي - ١٥ | Rizah ريزا - ٤٨٤ |
| Umm Hajer أم هاجر - ٨١ | Gemerek زبطره - ٤٨٩ |
| Bosso بوسو - ٢٣٥ | Somosata سميساط - ٥٤٠ |
| Ain Galakka عين جالاکا - ٦٥٨ | Sivas سيفاس - ٥٧٠ |
| Faya Largeau فايا لارجو - ٦٧٣ | Sinope سينوب - ٥٧٧ |

- Rokada - رقادة ٤٧٢
 Zowaila - زويلة ٤٩٩
 Susa - سوسة ٥٤٨
 Sfax - صفاقس ٦٠٩
 Tobarka - طبرقة ٦٢٠
 Abassyah - العباسية ٦٣٣
 Carthage - قرطاج (قرطاجنة) ٦٩١
 Kairovan - القيروان ٧٠٣
 Monastir - المنستير ٨٩٨
 Mansoryah - المنصورية ٨٩٩
 El Mahdia - المهديّة ٩٠٤
 Nefta - نفتا ٩٦٢
- جامبيا**
- Brikama - بريكاما ١٨١
 Blrifo - بليرفو ١٩٥
 Kwinella - كونيللا ٧٨٦
 Kerwan - كيروان ٧٩٨
- الجزائر**
- El Asnam - الأصنام ٦١
 Batna - باطنة ١٣٦
 Bejaia - بجاية ١٦٥
 Biskra - بسكرة ١٨٤
 Blida - بليده ١٩٤
 Bona - بونا (عنابة) ٢٤٤
 Tiaret - تاهرت ٢٨٥
 Tebessa - تبسه ٢٨٩
 Tlemcen - تلمسان ٣٠١
 Touggourt - توجورت ٣٠٨
 Tizi Ouzou - تيزي أوز ٣١٩
 Algiers - الجزائر ٣٤٠
- Fada - فضا ٦٨٥
 Kyabé - كيابي ٧٩١
 Masena - ماسينا ٨٣٦
 Maundou - ماندو ٨٤٨
 Maw - ماو ٨٥٣
 Melfi - ملفي ٨٩٤
 Ndjamenana - نيجامينا ٩٧١
- تفزانيا**
- Iringa - إيرينجا ١١٦
 Bagamoyo - باجا مويو ١٢٣
 Pemba - بمبا ١٩٦
 Tabora - تابورا ٢٧١
 Tanga - تانجا ٢٧٩
 Dares Salam - دار السلام ٤١١
 Dodoma - دودوما ٤٤٢
 Zanzibar - زانزيبار ٤٨٧
 Sadani - ساداني ٥٠٤
 Kilwa - كلوا ٧٥١
 Lindi - ليندي ٨٢١
 Mafia - مافيا ٨٤٠
 Mwanza - موانزا ٩٠٦
- توجو**
- Lome - لومي ٨١٦
- تونس**
- Beja - باجه ١٢٤
 Bizerte - بيزرت ٢٦١
 Tunis - تونس ٣٥١
 Gabes - جابس ٣٢٣
 Hammamat - الحمامات ٣٧٩

السعودية

- Abha أبها ٣ -
Abu Arish أبو عريش ٨ -
Alah'saa الإحساء ٢٢ -
Albaha الباحة ١٢٦ -
Buraydah بريدة ١٧٩ -
Tabük تبوك ٢٩٠ -
Tayma تيماء ٣٢١ -
Jizan جازان ٣٢٧ -
AlGubail الجبيل ٣٣٧ -
Jeddah جدة ٣٣٨ -
AlJowf الجوف ٣٥٦ -
Ha'il حائل ٣٧١ -
Alkhubar الخبر ٣٩٠ -
Ad Dareáa الدرعية ٤٢٥ -
Ad Dammam الدمام ٣٤٢ -
ArRiyad الرياض ٤٨٣ -
Duba ضباء ٦١٦ -
At Ta'if الطائف ٦١٨ -
Az Zahran الظهران ٦٣١ -
Al Ola العلا ٦٤٧ -
Anizeh عنيزة ٦٥٣ -
El Khatif القطيف ٦٩٤ -
Medina المدينة المنورة ٨٦٤ -
Mecca مكة المكرمة ٨٨٩ -
Nagran نجران ٩٥٢ -
Yanbu ينبع ١٠٠٠ -

السنغال

- Thies تاييس ٢٨٧ -
Dakar داکار ٤١٣ -

- Hassi Messaoud حاس مسعود ٣٧٢ -
Sedrata سدراته ٥٢٠ -
Skikda سكيكده ٥٣٢ -
Souk Ahras سوق أهراس ٥٥١ -
Sidi-Bel-Abbas سيدي بلعباس ٥٦٤ -
Cherchel شرشل ٥٩٠ -
Annaba عنابه ٦٥٢ -
Ain Beida عين بيدا ٦٥٦ -
Constantine قسنطينه ٦٩٨ -
Mascara ماسكره ٨٣٥ -
Media مديا ٨٦٣ -
Almarsa Akabir المرسى الكبير ٨٧١ -
Mostaganem مستغانم ٨٧٨ -
Almasila المسيلة ٨٨١ -
Milianah مليانة ٨٩٥ -
Oran وهران ٩٩٣ -

جيبوتي

- Obock أوبوك ٩٧ -
Tadjoura تاجورا ٢٧٢ -
Frankado فرنكادو ٦٨٢ -

داغستان (روسيا)

- Derbend دربند ٤٢٤ -

ساحل العاج

- Abidjan أبيدجان ٩ -
Bouaké بواكى ٢١٦ -
Bondoukou بوندوكو ٢٤٧ -
Daloa دالو ٤١٥ -
Dimbokro ديمبوكرو ٤٥٦ -
Korhogo كوروجو ٧٦٧ -

Dayraz Zawr دير الزور - ٤٤٩
 Ar Rasafa الرصافة - ٤٧٠
 Ar Raqqah الرقة - ٤٧٣
 As Suwayda السويداء - ٥٥٦
 Tarsus طرسوس - ٦٢٤
 Alkonitra القنيطرة - ٧٠١
 Latakia اللاذقية - ٨٠٨

سيراليون

Bo بو - ٢١٥
 Kabala كابالا - ٧٠٧
 Magburaka ماجبورাকা - ٨٢٣
 Makeni ماكنى - ٨٤٥
 Mayamba مايامبا - ٨٥٤

الشيستان

Groznyy جروزنى - ٣٣٩

الصومال

Erigavo إريجافو - ٤٤
 Obbia أوبيا - ٩٨
 Brava براوة - ١٧٠
 Berberah بربرة - ١٧١
 Bardera برديرة - ١٧٤
 Bender Beila بندر بيلا - ١٩٩
 Bander Cassim بندر قاسيم - ٢٠٢
 Burao بوراو - ٢٢٣
 Bulhar بولهار - ٢٤١
 Gardo جاردو - ٣٢٥
 Djibouti جيبوتي - ٣٦٣
 Zeila زيلع - ٥٠١
 Ainabo عينابو - ٦٥٥

Diourbel ديوريل - ٤٥٩
 Ziguinchor زيجونكور - ٥٠٠
 Kaolack كاواك - ٧٣٤
 Linguère لينجويري - ٨٢٠
 Mbour مبور - ٨٥٦

السودان

Obeid الأبيض - ١٠
 Omdurman أم درمان - ٧٨
 Bahr el Ghazal بحر الغزال - ١٦٦
 Berber بربر - ١٧٢
 Port Sudan بور سودان - ٢٢٧
 Khartum الخرطوم - ٣٩١
 Darfur دارفور - ٤١٢
 Dongola دنقله - ٤٣٧
 Sennar سنار - ٥٤١
 Suakin سواكين - ٥٤٤
 Atbara عطبره - ٦٤٤
 Fashoda فاشوده - ٦٧٠
 Kassla كسلة - ٧٤٦

سوريا

Idlib إدلب - ٣٠
 Palmyra بالميرا - ١٤٣
 Panias بنياس - ٢٠٥
 Jabla جبلة - ٣٣٥
 Al Hasakah الحسكة - ٣٧٦
 Aleppo حلب - ٣٧٧
 Homs حمص - ٣٨٠
 Hamah حماه - ٣٨١
 Daraa درعا - ٤٢٤
 Damascus دمشق - ٤٣٣

- Ar Rumaytha الرميصة - ٤٧٥
 Salalah صلاحة - ٦١٠
 Sur صور - ٦١٣
 Mirbat مرياط - ٨٦٧
 Muscat مسقط - ٨٨٠

غانا

- Accra أكرا - ٧١
 Bolgatanga بولجاتانجا - ٢٣٩
 Sekondi سكوندي - ٥٣٠
 Salagha سلاجها - ٥٣٣
 Kumasi كوماسي - ٧٨٠
 Winnebah وينبه - ٩٩٤

غينيا

- Bafata بافاتا - ١٣٧
 Beyla بيلا - ٢٦٨
 Telimele تلي ميلي - ٣٠٣
 Dabola دابولا - ٤٠٨
 Dubreka دوبركا - ٤٤٠
 Sao Domingo ساو دو مينجو - ٥١٥
 Siguiro سيجيوري - ٥٦٣
 Fabala فابالا - ٦٦٥
 Farana فارانا - ٦٦٧
 Kadié كادي - ٧١٤
 Kankan كانكان - ٧٣٣
 Conakry كوناكري - ٧٨٤
 Labe لابي - ٨٠٦
 Macenta ماشتا - ٨٣٧
 Nzerkore نزركور - ٩٥٧

غينيا بيساو

- Buba بوبا - ٢١٧

- Merca مركا - ٨٧٦
 Maqdisho مقديشيو - ٨٨٨
 Hargeisa هرجيسة - ٩٨٢

طاجيكستان

- Khorog خوروج - ٤٠٠
 Dushanbe دوشنيه - ٤٤٤
 Kulyab كولياب - ٧٨٠
 Murgab مورجاب - ٩١١

العراق

- Arbil أربيل - ٣٩
 Babylon بابل - ١١٧
 AlBasrah البصرة - ١٨٦
 Baghdad بغداد - ١٨٧
 Tikrit تكريت - ٢٩٩
 Ad Diwaniyah الديوانية - ٤٥٨
 Zakhu زاخو - ٤٨٥
 Az Zubayr الزبير - ٤٩١
 Samara سامراء - ٥١٢
 Amara عماره - ٦٤٩
 Kut el Amara قوت العمارة - ٧٠٢
 karbala كربلاء - ٧٣٨
 Kirkuk كركوك - ٧٤١
 Alkut الكوت - ٧٥٩
 Al Kufah الكوفة - ٧٧٤
 Mosul الموصل - ٩١٨
 Mugeir موغير - ٩١٨
 An Nasiryah الناصرية - ٩٤٥
 An Najaf النجف - ٩٥٤

عمان

- Alkhaburah الخابورة - ٣٨٥

قرجيزيا

- Tashkumyr تاشكومير - ٢٧٥
Talas تالاس - ٢٧٦
Tokmak توكماك - ٣١٢
Frunze فرونزي - ٦٨٣
Naryn نارين - ٩٤٠

قطر

- Umm Said أم سعيد - ٧٩
Dukhan دخان - ٤٢٠

كباردينو (روسيا)

- Nalchik نالتشك - ٧٤٤

كازاخستان

- Aktyubinsk إكتيوبينسك - ٦٩
Alm Ata ألمآتا - ٧٤
Uralsk أورالسك - ١٠١
Pavlodar بافلودار - ١٢٢
Dzhambul دزامبول - ٤٢٨
Tselinograd سلينوجراد - ٥٣٨
Semipalatinsk سيميپالاتنسك - ٥٧٤
Karaganda كاراجاندا - ٧١٦
Kzyl Orda كزيل أوردا - ٧٤٦
Kustanay كوستاناي - ٧٧٠

كازان (روسيا)

- Kazan كازان - ٧٤٤

الكامبيرون

- Edea إديا - ٣٥
Bali بالي - ١٤٥
Bamenda بامندا - ١٥١

Bissau بيساو - ٢٦٢

Farim فاريم - ٦٦٨

Mansoa مانسوا - ٨٥٠

Nova Lamego نوفا لاميجو - ٩٦٨

فلسطين

- Bethlehem بيت لحم - ٢٥٢
Ascalan عسقلان - ٦٤١
Akka عكا - ٦٤٦
Gaza غزة - ٦٦٢
Jerusalem القدس - ٦٩٠
Nables نابلس - ٩٣٧
Nazerat الناصرة - ٩٤٤
Jaffa يافا - ٩٩٥

فولتا العليا

- Ouagadougou أواجادوجو - ٩٥
Pama پاما - ١٤٨
Banfora بانفورا - ١٥٩
Bobo Dioulasso بوبو ديولاسو - ٢١٨
Boromo بورومو - ٢٣٢
Tougan توجان - ٣٠٧
Fada N'Gourma فاداتجورما - ٦٦٦
Koudougou كودوجو - ٧٦٥

قبرص

- Eltakomi إفتاكومي - ٦٤
Famagusta فاما جوستا - ٦٧١
Lysi ليسي - ٨١٧
Morphon مورفون - ٩١٣
Nicosia نيقوسيا - ٩٧٥

ليبيا

- ١٩ - أجدابيا Ajdabiyah
 ٢٠٨ - بنى غازي Benghazi
 ٣٤٢ - جغبوب Al Jaaghubub
 ٣٩٤ - الخمس Alkhums
 ٤٢٧ - درنة Derna
 ٥٢٣ - سرت Surt
 ٦١٩ - طبرق Tebruk
 ٦٢٣ - طرابلس Tripoli
 ٦٣٠ - طوكره Tukrah
 ٦٦٠ - غدامس Gadames
 ٨٨٣ - مصراته Misratah

ليبيريا

- ٢٥٠ - بومي هيلز Bomi Hills
 ٢٩٦ - تشاين Tchien
 ٣٣٢ - جاننا Ganta
 ٥٢٤ - سلاله Salala
 ٩٢٥ - مونروفيا Monrovia

المالديف

- ٨٤٣ - مالي Mele

مالي

- ٣٨ - أراوان Araouane
 ١٤٩ - باماكو Bamako
 ٣٢٢ - تيمبكتو Timbuctoo
 ٣٣٣ - جاو Gao
 ٣٦٠ - جوندام Goundam
 ٥٣٥ - سيجو Segou
 ٥٧١ - سيكاسو Sikasso
 ٧٣٦ - كايز Kayes

٤٣٩ - دوالا Douala

٧٨٢ - كومبا Kumba

٩٩٦ - ياوندى Yaoundé

الكوموروس

٩١٤ - موروني Moroni

الكويت

- ٢٦ - الأحمدى Al Ahmadi
 ٣٤٩ - الجهراء Al Jahrah
 ٤٨١ - الروضتين Ar Rawdatyn
 ٧٨٩ - الكويت Kuwait

كينيا

- ٨١٢ - لامو Lamu
 ٨٤٣ - ماليندا Melinda
 ٩٢٣ - مومبسا Mombasa
 ٩٧٢ - نيروبي Nairobi

لبنان

- ١٨٨ - بعلبك Baalbek
 ٢٦٠ - بيروت Beirut
 ٣٣٦ - الجبيل Byblos
 ٣٤١ - جزين Gizzin
 ٣٧٣ - حاصبيا Hasbia
 ٤٦٣ - راشيا Rachia
 ٤٩٢ - زحلة Zahlah
 ٦١٣ - صور Tyre
 ٦١٤ - صيدا Sidon
 ٦٢٢ - طرابلس Tripolis
 ٦٣٢ - عاليه Aleyh
 ٩٤٧ - الناقورة An Naqurah

Ismailia الإسماعيلية - ٥٤
 Isna إسنا - ٥٦
 Aswan أسوان - ٥٧
 Assyut أسيوط - ٥٨
 Luxor لأقصر - ٦٨
 Ahnasia أهناسيا - ٩٣
 Belbeys بلبيس - ١٩٢
 Benha بنها - ٢٠٣
 Beni Suef بني سويف - ٢٠٧
 Port Said بور سعيد - ٢٢٨
 Bousir بوصير - ٢٣٧
 Tel el Kebir التل الكبير - ٣٠٠
 Giza الجيزة - ٣٦٥
 El Kharga الخارجة - ٣٨٦
 Disuq دسوق - ٤٢٩
 Damanhur دمنهور - ٤٣٤
 Damietta دمياط - ٤٣٥
 Dendera دندرة - ٤٣٦
 Ras Muhammad رأس محمد - ٣٦٢
 Rosetta رشيد - ٤٦٩
 Rafah رفح - ٤٧١
 Zefta زفتى - ٤٩٥
 Zagazig الزقازيق - ٤٩٦
 Safaga سفاجا - ٥٢٦
 Salum السلوم - ٥٣٦
 Sohag سوهاج - ٥٥٥
 Suez السويس - ٥٥٧
 Siwa سيوه - ٥٧٨
 Shobra El Khaima شبرا الخيمة - ٥٨٧
 Shibin el Kom شبين الكوم - ٥٨٨
 Sharm el Sheikh شرم الشيخ - ٥٩١

Kita كيتا - ٧٩٢
 Mopti موبتي - ٩٠٨
ماليزيا
 Ipoh إيبوه - ١١٠
 Port Kelang بورت كيلانج - ٢٢٩
 Port Weld بورت ولد - ٢٣٠
 Pulau Pinang بولاو بينانج - ٢٣٨
 Simunjan سيميون جان - ٥٧٥
 Kangar كانجار - ٧٣٠
 Kuala Lumpur كوالالمبور - ٧٥٥
 Kuantan كوانتان - ٧٥٧
 Kota Baharu كوتا باهارو - ٧٦٠
 Kota Belud كوتا بلود - ٧٦١
 Kota Kinabalu كوتا كينابالو - ٧٦٣
 Kudat كودات - ٧٦٤
 Kuching كوشنج - ٧٧٣
 Mersing مرسينج - ٨٧٤
 Miri ميرى - ٩٣٢
 Melaka ميلاكا - ٩٣٤

مدغشقر

Ambilobe أميلوب - ٧٧
 Antananarivo أنتانانا ريفو - ٨٥
 Antsirana انتسيرايا - ٨٦
 Toamasina توماسينا - ٣١٤
 Mitsing متسينجو - ٨٥٨
 Mahajanga مهاجانجا - ٩٠٣

مصر

Idfu إدفو - ٢٩
 Alexandria الاسكندرية - ٥١

- Beni Mellal - ٢٠٩
 Taza - ٢٧٣
 Tetwan - ٢٩٧
 Terodant - ٣١٨
 Casablanca - ٤١٠
 Rabat - ٤٦٦
 Saidia - ٥٢٥
 Ceuta - ٦٠٤
 Saffi - ٦٠٦
 Saleh - ٦٠٧
 Tangier - ٦٢٧
 El-Arish (لاراهي) - ٦٤٠
 Fez - ٦٦٩
 Kenitra - ٧٠٠
 Mazagan - ٨٣٣
 Marrakesh - ٨٦٦
 Meknes - ٨٩١
 Melilla - ٨٩٦
 Almahdia - ٩٠٥
 Mogador - ٩٠٩
 Oujda - ٩٨٨
 Wazan - ٩٨٩

الملاوي

- Blantyre - ١٩١
 Karonga - ٧١٧
 Lilongwe - ٨١٧

موريتانيا

- Atar - ١٣
 Akjoujt - ٧٠
 Kaedi - ٧٩٤

- El Tur - ٦١٧
 Tantah - ٦٢٨
 Arish - ٦٣٩
 El Alamein - ٦٤٨
 Eizab - ٦٥٤
 Hurghada - ٦٦١
 El Farma - ٦٨٠
 Faiyum - ٦٨٨
 Cairo - ٦٨٩
 Koseir - ٦٩٣
 Qalyub - ٦٩٥
 Qena - ٦٩٦
 Al Qanater - ٦٩٧
 El Dantara - ٦٩٩
 Qûs - ٧٠٣
 Kafr el Dauwar - ٧٤٨
 Kafr el Zaiat - ٧٤٩
 Kafr el Shaikh - ٦٥٠
 Al Mohala Alkubra - ٨٦٠
 Marsa Ala'am - ٨٦٩
 Marsa Matruh - ٨٧٢
 Manfalut - ٩٠٠
 Minieh - ٩٠١
 Nag Hammadi - ٩٥٣
 Mansurah - ٩٦٠

المغرب

- Agadir - ١٧
 Azemmour - ٤٧
 Asilah - ٦٢
 Aghmat - ٦٣
 Berkane - ١٧٥

Oron - ١٠٣
Ondo - ١٠٦
Oyo - ١٠٧
Ibadan - ١٠٨
Ife - ١١٢
Ila - ١١٣
Enugu - ١١٤
Iwo - ١١٥
Port Harcourt - ٢٢٦
Boussa - ٢٣٤
Bida - ٢٥٦
Biu - ٢٧٠
Garko - ٣٢٦
Jos - ٣٥٤
Gusau - ٣٥٥
Gombe - ٣٥٨
Goniri - ٣٦١
Dikwa - ٤٥٤
Zaira - ٤٨٨
Sokoto - ٥٥٢
Kaduna - ٧١٣
Calabar - ٧٢٦
Kano - ٧٣٤
Kukaw - ٧٧٥
Contagora - ٧٨٥
Lagos - ٨٠٧
Lafia - ٨١١
Mubi - ٩٠٧
Maiduguri - ٩٢٨
Minna - ٩٣٦
Nafada - ٩٤٦

Nouâdhibou - ٩٦٤
Nouakchott - ٩٦٧

موريشوس

Port Louis - ٢٢٥

موزمبيق

Beira - ٢٥٧
Sofala - ٥٥٠
Quelimane - ٧٩٠
Lorenzo - ٨٢٢
Marques

النيجر

Agades - ١٦
Birni - ٢٥٩
Tillaberi - ٣٢٠
Zinder - ٥٠٢
Famali - ٦٧٢
Madaoua - ٨٢٨
Niamey - ٩٧٠

نيجيريا

Aba - ١
Ibadan - ٢
Abuja - ٥
Abeokuta - ١١
Ado Ekiti - ٣٢
Ado - ٣٣
Ede - ٣٤
Argungu - ٤٠
Azare - ٤٦
Ogbomosho - ٩٩

Jaunpur - جوآنپور ۳۵۰
 Gupis - جوپیس ۳۵۱
 Gilgit - جیلجیت ۳۶۷
 Hyderabad - حیدر آباد ۳۸۳
 Delhi - دہلی ۴۳۱
 Salem - سالم ۵۰۹
 Srinagar - سریناچار ۵۲۴
 Skardu - سکارڈو ۵۲۷
 Secunderabad - سکوندر آباد ۵۳۱
 Saharanpur - سہرائپور ۵۴۲
 Surat - سورات ۵۴۶
 Sitapur - سیتاپور ۵۶۱
 Serampur - سیرامپور ۵۶۶
 Chamba - شامبا ۵۸۲
 Shahjahanpur - شاہ چاہان پور ۵۸۵
 Chushul - شوشول ۵۹۴
 Sholapur - شولاپور ۵۹۶
 Shyok - شیوک ۶۰۵
 Ghazipur - غازی پور ۶۵۹
 Ferozabad - فیروز آباد ۶۸۷
 Kargil - کارگیل ۷۱۵
 Calicut - کالیکوت ۷۲۸
 Cambay - کامبای ۷۲۹
 Krishnagar - کریشناچار ۷۴۵
 Calicut - کلکتا ۷۵۱
 Cawanpore - کوانپور ۷۵۶
 Lucknow - لوکنو ۸۵۱
 Madurai - ما دورای ۸۲۹
 Madras - مدراس ۸۶۲
 Moradabad - مراد آباد ۸۶۵
 Muzafforabad - مظفر آباد ۸۸۵

Nguru - نجورو ۹۵۵
 Hadeja - ہادیجا ۹۷۸
 Horin - ہورین ۹۸۶
 Warri - واری ۹۸۷

الہند

Agra - آجرا ۲۰
 Ajmer - آچمر ۲۱
 Ahmadabad - [احمد آباد ۲۳
 Ahmadngar - احمد ناچار ۲۵
 Allahabad - اللہ آباد ۷۵
 Amritsar - امریتسار ۸۲
 Udhampur - اودھامپور ۱۰۰
 Ishkuman - ایشکومان ۱۱۱
 Patna - پائنا ۱۱۹
 Pathankot - پائانکوت ۱۲۱
 Barrackpur - باراکپور ۱۳۰
 Baramula - بارامولا ۱۳۱
 Bardwan - باردوان ۱۳۳
 Bangalore - بانجالور ۱۵۵
 Panipat - پانیپت ۱۶۵
 Benares - بنارس ۱۹۷
 Bhiwani - بھیانوی ۲۱۴
 Budaun - بودوان ۲۲۲
 Burhanpur - بورہان پور ۲۲۴
 Bombay - بومبای ۲۴۳
 Bunjil - بونجیل ۲۴۶
 Punch - پونش ۲۴۹
 Bijapur - بیجاپور ۲۵۴
 Bikaner - بیکانر ۲۶۵
 Jammu - جامو ۳۳۱
 Jalalabad - جلال آباد ۳۴۴

- Dalee الضالع ٦١٥ -
 Aden عدن ٦٣٧ -
 Ma'rib مأرب ٨٣١ -
 Almokla المكلا ٨٩٠ -
 Mocha موكا ٩٢٠ -
 Nisab نيساب ٩٧٣ -
يوغسلافيا
 Antivari انتيفاري ٨٧ -
 Ipek إبيك ١٠٩ -
 Brcko بركو ١٧٦ -
 Brijedor بريجدور ١٧٨ -
 Prizren بريزن ١٨٠ -
 Prilep بريلب ١٨٢ -
 Podgorica بودجوريكا ٢٢١ -
 Bitola بيتولا ٢٥٣ -
 peć بيكي ٢٦٧ -
 Dakovica داکوفیکا ٤١٤ -
 Stip ستيب ٥١٨ -
 Ceting ستينج ٥١٩ -
 Skopje سكوبيجي ٥٢٨ -
 Mitrovica متروفيكا ٨٥٧ -
 Monastir موناستير ٩٢٤ -
 Hercegnovi هرسجنوفي ٩٨٤ -
 Muzaffer pur مظفر بور ٨٨٦ -
 Murshidabad مورشد آباد ٩١٢ -
 Mirazpur ميرازبور ٩٣٠ -
 Merut ميروت ٩٣١ -
 Mysore ميسور ٩٣٣ -
 Magpur ناجبور ٩٣٦ -
 Nadiad نادياذ ٩٣٩ -
 Nasirabad ناسيرآباد ٩٤٣ -
 Najibabad نجيب آباد ٩٥٦ -
 Hanle هانلي ٩٨٠ -
اليمن
 Beit el Fakih بيت الفقيه ٢٥١ -
 Torba تره ٢٩١ -
 Terim تريم ٢٩٥ -
 Taizz تعز ٢٩٨ -
 Hadibu حديبو ٣٧٤ -
 Al Hudaydah الحديدة ٣٧٥ -
 Damar (ذمار) دمار ٤١٦ -
 Zabid زيد ٤٩٠ -
 Shibam شبام ٥٨٦ -
 Shaqra شقره ٥٩٢ -
 Sa'dah صعلة ٦٠٨ -
 sana صنعاء ٦١١ -

فهرس مدن بلدان العالم الإسلامي مرتبة ترتيباً أبجدياً عربياً، وكما وردت في الموسوعة

| | | | |
|-------------------------------|--------|--------------------------------------|------|
| أحمدپور Ahmedpur (باكستان) | - ٢٤ | أبا (نيجيريا) Aba | - ١ |
| أحمدناجار Ahmadngar (الهند) | - ٢٥ | إبادان Ibadan (نيجيريا) | - ٢ |
| الأحمدى Al Ahmadi (الكويت) | - ٢٦ | أبها Abha (السعودية) | - ٣ |
| أدرنة Edirne (تركيا) | - ٢٧ | أبوت آباد Abbottabad (باكستان) | - ٤ |
| أدسا Edess (تركيا) | - ٢٨ | أبوچا Abuja (نيجيريا) | - ٥ |
| إدفو Idfu (مصر) | - ٢٩ | أبشه abéché (تشاد) | - ٦ |
| إدلب Idlib (سوريا) | - ٣٠ | أبو ظبي Abu Dhabi (الإمارات العربية) | - ٧ |
| أدنة Adana (تركيا) | - ٣١ | أبو عريش Abu Arish (السعودية) | - ٨ |
| أدو إكيتي Ado Ekiti (نيجيريا) | - ٣٢ | أبيدجان Abidjan (ساحل العاج) | - ٩ |
| أدو Ado (نيجيريا) | - ٣٣ | أبييض Obeid (السودان) | - ١٠ |
| إدي Ede (نيجيريا) | - ٣٤ | أبيوكوتا Abeokuta (نيجيريا) | - ١١ |
| إدعا Edea (الكاميرون) | - ٣٥ | أتابوبو Atapupu (أندونيسيا) | - ١٢ |
| أديس أبابا (أثيوبيا) | - ٣٦ | آتار Atar (موريتانيا) | - ١٣ |
| أراك Arak (إيران) | - ٣٧ ✓ | أتوك Attock (باكستان) | - ١٤ |
| أراوان Araouane (مالي) | - ٣٨ | آتي Ati (تشاد) | - ١٥ |
| أربيل Arbil (العراق) | - ٣٩ | أجادس Agades (النيجر) | - ١٦ |
| أرجونجو Argungu (نيجيريا) | - ٤٠ | أجادير Agadir (المغرب) | - ١٧ |
| أردبيل Ardabil (إيران) | - ٤١ ✓ | أجاتالا Agartala (بنجلاديش) | - ١٨ |
| إرزوم Erzurum (تركيا) | - ٤٢ | أجدابية Ajdabiyah (ليبيا) | - ١٩ |
| إرزنگان Erzingan (تركيا) | - ٤٣ | أجرا Agra (الهند) | - ٢٠ |
| إريغانو Erigano (الصومال) | - ٤٤ | أجمر Ajmer (الهند) | - ٢١ |
| أريحا Ariha (الأردن) | - ٤٥ | الأحساء Alah'saa (السعودية) | - ٢٢ |
| أزاري Azare (نيجيريا) | - ٤٦ | أحمدآباد Ahmedabad (الهند) | - ٢٣ |

| | | | |
|---|-------|--------------------------------------|------|
| أم درمان Omdurman (السودان) | ٧٨ - | أزمور Azemmour (المغرب) | ٤٧ - |
| أم سعيد Umm Said (قطر) | ٧٩ - | أزمير Izmir (تركيا) | ٤٨ - |
| أم القيون Umm Al Qaiwain (الإمارات العربية) | ٨٠ - | إسطنبول Istanbul (تركيا) | ٤٩ - |
| أم هاجر Umm Hajer (تشاد) | ٨١ - | إسكشهر Esksehir (تركيا) | ٥٠ - |
| أمريتسار Amritsar (الهند) | ٨٢ - | الإسكندرية Alexandria (مصر) | ٥١ - |
| أمونتاي Amuntai (أندونيسيا) | ٨٣ - | الإسكندرونة Alexandretta (تركيا) | ٥٢ - |
| أمين أباد Amin Abad (باكستان) | ٨٤ - | إسلام أباد Islamabad (باكستان) | ٥٣ - |
| أتانانا ريفو Antananarivo (مدغشقر) | ٨٥ - | الإسماعيلية Ismailia (مصر) | ٥٤ - |
| أنتسيرانا Antsirana (مدغشقر) | ٨٦ - | أسمره Asmera (أثيوبيا) | ٥٥ - |
| أنتيفاري Antivari (يوغوسلافيا) | ٨٧ - | إسنا Isna (مصر) | ٥٦ - |
| إندي Ende (أندونيسيا) | ٨٨ - | أسوان Aswan (مصر) | ٥٧ - |
| أنديجان Andijan (أوزبكستان) | ٨٩ - | أسيوط Assyut (مصر) | ٥٨ - |
| أنطاكيا Antakya (تركيا) | ٩٠ - | أشين Asheen (أندونيسيا) | ٥٩ - |
| أنقرة Ankara (تركيا) | ٩١ - | أصفهان Esfahan (إيران) | ٦٠ - |
| آني Ani (تركيا) | ٩٢ - | الأصنام El Asnam (الجزائر) | ٦١ - |
| أهناسيا Ahnasia (مصر) | ٩٣ - | أصيلة Asilah (المغرب) | ٦٢ - |
| الأهواز Ahwaz (إيران) | ٩٤ - | أغمات Aghmat (المغرب) | ٦٣ - |
| أواجادوجو Ouagadougou (فولتا العليا) | ٩٥ - | إفتاكومن Eftakomi (قبرص) | ٦٤ - |
| أوبة Owbeh (أفغانستان) | ٩٦ - | إفسوس Ephesus (تركيا) | ٦٥ - |
| أوبوك Obock (جيبوتي) | ٩٧ - | أفلونا Avlona (ألبانيا) | ٦٦ - |
| أوبيا Obbia (الصومال) | ٩٨ - | أفيونكار حيصار Afyonkarhisar (تركيا) | ٦٧ - |
| أوجبو موشو Ogbomosho (نيجيريا) | ٩٩ - | لأقصر Luxor (مصر) | ٦٨ - |
| أودهامبور Udampur (الهند) | ١٠٠ - | إكتيوبينسك Aktyubinsk (كازاخستان) | ٦٩ - |
| أورالسك Uralsk (كازاخستان) | ١٠١ - | أكجوجت Akjoujt (موريتانيا) | ٧٠ - |
| أورومكي Urumchi (تركستان الصينية) | ١٠٢ - | أكرا Accra (غانا) | ٧١ - |
| أورون Oron (نيجيريا) | ١٠٣ - | أكسو Aqso (تركستان الصينية) | ٧٢ - |
| أوزنكو برو Uzunköprü (تركيا) | ١٠٤ - | أكشة Aqcheh (أفغانستان) | ٧٣ - |
| أوسكودار Uskudar (تركيا) | ١٠٥ - | ألما آتا Alma Ata (كازاخستان) | ٧٤ - |
| أوندو Ondo (نيجيريا) | ١٠٦ - | الله أباد Allahabad (الهند) | ٧٥ - |
| أويو Oyo (نيجيريا) | ١٠٧ - | الله كوزي Alahkuzi (أفغانستان) | ٧٦ - |
| | | أمبيلوب Ambilobe (مدغشقر) | ٧٧ - |

- ١٣٩ - باكباتان Pakpattan (باكستان)
- ١٤٠ - باكو Baku (أذربيجان)
- ١٤١ - باكركوي Bakirkoy (تركيا)
- ١٤٢ - بالمبانج Palmbang (أندونيسيا)
- ١٤٣ - بالميرا Palmyra (سوريا)
- ١٤٤ - بالوبو Palopo (أندونيسيا)
- ١٤٥ - بالي Bali (الكامبيرون)
- ١٤٦ - باليكبابان Balikpapan (أندونيسيا)
- ١٤٧ - باليكسير Balikesir (تركيا)
- ١٤٨ - پاما Pama (فولتا العليا)
- ١٤٩ - باماكو Bamako (مالي)
- ١٥٠ - بامبانوا Pampanua (أندونيسيا)
- ١٥١ - بامندا Bamenda (الكامبيرون)
- ١٥٢ - باميان Bamian (أفغانستان)
- ١٥٣ - بانجاب Panjab (أفغانستان)
- ١٥٤ - بانچارماسين Banjarmasin (أندونيسيا)
- ١٥٥ - بانجالور Bangalore (الهند)
- ١٥٦ - بانجول Banjul (جامبيا)
- ١٥٧ - باندانج Pandang (أندونيسيا)
- ١٥٨ - باندونج Bandong (أندونيسيا)
- ١٥٩ - بانفوربا Banfora (فولتا العليا)
- ١٦٠ - بانو Bannu (باكستان)
- ١٦١ - بانيوانجي Banyuwangi (أندونيسيا)
- ١٦٢ - بانيبات Panipat (الهند)
- ١٦٣ - باهيردار Bahir Dar (أثيوبيا)
- ١٦٤ - البتراء Petra (الأردن)
- ١٦٥ - بجاية Bejaia (الجزائر)
- ١٦٦ - بحر الغزال Bahr el Ghazal (السودان)
- ١٦٧ - بخارى Bokhara (أوزبكستان)
- ١٦٨ - برات Berat (ألبانيا)
- ١٦٩ - براهما باريا Brahmabaria (بنجلاديش)
- ١٠٨ - إيبادان Ibadan (نيجيريا)
- ١٠٩ - إيبك Ipek (يوغوسلافيا)
- ١١٠ - إيبوه Ipoh (ماليزيا)
- ١١١ - إيشكومان Ishkuman (الهند)
- ١١٢ - إيفي Ife (نيجيريا)
- ١١٣ - إيللا Ila (نيجيريا)
- ١١٤ - إينوجو Enugu (نيجيريا)
- ١١٥ - إيوي Iwo (نيجيريا)
- ١١٦ - إيرينجا Iringa (تنزانيا)
- ١١٧ - بابل Babylon (العراق)
- ١١٨ - بابنا Pabna (بنجلاديش)
- ١١٩ - باتنا Patna (الهند)
- ١٢٠ - باتوم Batoum (أجارتان)
- ١٢١ - باتانكوت Pathankot (الهند)
- ١٢٢ - باقلودار Pavlodar (كازاخستان)
- ١٢٣ - باجامويو Bagamoyo (تنزانيا)
- ١٢٤ - باجه Beja (تونس)
- ١٢٥ - باجيتبور Bajitpur (بنجلاديش)
- ١٢٦ - الباحة Albaha (السعودية)
- ١٢٧ - باداس Badas (بروناي)
- ١٢٨ - بادانج Padang (أندونيسيا)
- ١٢٩ - باراباي Barabai (أندونيسيا)
- ١٣٠ - باراكبور Barrackpur (الهند)
- ١٣١ - بارامولا Baramula (الهند)
- ١٣٢ - بارباتيبور Parbatipur (بنجلاديش)
- ١٣٣ - باردوان Bardwan (الهند)
- ١٣٤ - بارفوريش Barfurush (إيران)
- ١٣٥ - باريسال Barisal (بنجلاديش)
- ١٣٦ - باطنة Batna (الجزائر)
- ١٣٧ - بافاتا Bafata (غينيا)
- ١٣٨ - باكان Bacan (أندونيسيا)

- Begawan (سلطنة بروناي) - ١٧٠
 بندر عباس Bandar Abbas (إيران) - ٢٠١
 بندر قاسيم Bandar Cassim (الصومال) - ٢٠٢
 بنها Benha (مصر) - ٢٠٣
 بنوا Bnoa (أندونيسيا) - ٢٠٤
 بنياس Baniyas (سوريا) - ٢٠٥
 بينالوكا Banjaluka (البوسنة) - ٢٠٦
 بني سويف Beni Suef (مصر) - ٢٠٧
 بني غازي Benghazi (ليبيا) - ٢٠٨
 بني ملال Beni Mellal (المغرب) - ٢٠٩
 بهاكار Bhakkar (باكستان) - ٢١٠
 بهبهان Behbahan (إيران) - ٢١١
 بهره Bhera (باكستان) - ٢١٢
 بهو البور Bahawalpur (باكستان) - ٢١٣
 بهيواني Bhiwani (الهند) - ٢١٤
 بو Bo (سيراليون) - ٢١٥
 بواكي Bouaké (ساحل العاج) - ٢١٦
 بوبا Buba (غينيا بياو) - ٢١٧
 بوبو ديولاسو Bobo Dioulasso (فولتا العليا) - ٢١٨
 بوجرا Bogra (بنجلاديش) - ٢١٩
 بوجور Bogor (أندونيسيا) - ٢٢٠
 بودجوريكا Podgorica (يوغسلافيا) - ٢٢١
 بودوان Budaun (الهند) - ٢٢٢
 بوراو Burao (الصومال) - ٢٢٣
 بورهان بور Burhanpur (الهند) - ٢٢٤
 بورت لويس Port Louis (موريشوس) - ٢٢٥
 بورت هاركورت Port Harcourt (نيجيريا) - ٢٢٦
 بور سودان Port Sudan (السودان) - ٢٢٧
 بور سعيد Port Said (مصر) - ٢٢٨
 براوه Braua (الصومال) - ١٧٠
 بربرة Berberah (الصومال) - ١٧١
 بربر Berber (السودان) - ١٧٢
 برجاما Bergama (تركيا) - ١٧٣
 برديرة Bardera (الصومال) - ١٧٤
 بركان Berkane (المغرب) - ١٧٥
 بركو Brcko (يوغوسلافيا) - ١٧٦
 بروسا Broussa (تركيا) - ١٧٧
 بريچيدور Brijedor (يوغسلافيا) - ١٧٨
 بريده Buraydah (السعودية) - ١٧٩
 بريزرن Prizren (يوغسلافيا) - ١٨٠
 بريكاما Brikama (جامبيا) - ١٨١
 بريلب Prilep (يوغسلافيا) - ١٨٢
 البسام Albasam (ألبانيا) - ١٨٣
 بسكره Biskra (الجزائر) - ١٨٤
 بشكوبي Peshkopi (ألبانيا) - ١٨٥
 البصرة Al Basrah (العراق) - ١٨٦
 بغداد Baghdad (العراق) - ١٨٧
 بعلبك Baalbek (لبنان) - ١٨٨
 بغمان Paghman (أفغانستان) - ١٨٩
 بغلان Baghlan (أفغانستان) - ١٩٠
 بلانتير Blantyre (الملاوي) - ١٩١
 بلبيس Belbeys (مصر) - ١٩٢
 بلخ Balkh (أفغانستان) - ١٩٣
 بليده Blida (الجزائر) - ١٩٤
 بليرفو Blirfo (جامبيا) - ١٩٥
 بمبا Pemba (تنزانيا) - ١٩٦
 بنارس Benares (الهند) - ١٩٧
 بندر أنزالي Bander Anzali (إيران) - ١٩٨
 بندر بيلا Bender Beila (الصومال) - ١٩٩
 بندر سري بيجوان Bandar Seri Bيجوان - ٢٠٠

- ٢٢٩ - بورت كيلانج Port Kelang (ماليزيا)
 ٢٣٠ - بورت ولد Port Weld (ماليزيا)
 ٢٣١ - بوروجيرد Burujird (إيران)
 ٢٣٢ - بورومو Boromo (فولتا العليا)
 ٢٣٣ - البوسفور Bosphorus (تركيا)
 ٢٣٤ - بوسه Boussa (نيجيريا)
 ٢٣٥ - بوسو Bouso (نشاد)
 ٢٣٦ - بوشانان Buchanan (ليبيريا)
 ٢٣٧ - بوسير Bousir (مصر)
 ٢٣٨ - بولاو بينانج Pulau Pinang (ماليزيا)
 ٢٣٩ - بولجاتانجا Bolgatanga (غانا)
 ٢٤٠ - بولدر Buldur (تركيا)
 ٢٤١ - بولهار Bulhar (الصومال)
 ٢٤٢ - بولي Boli (تركيا)
 ٢٤٣ - بومباي Bombay (الهند)
 ٢٤٤ - بونا Bona (عنابة Annaba) (الجزائر)
 ٢٤٥ - بونتياناك Pontianak (أندونيسيا)
 ٢٤٦ - بونجيل Bunjil (الهند)
 ٢٤٧ - بوندوكو Bondoukou (ساحل العاج)
 ٢٤٨ - بونسين Bonthein (أندونيسيا)
 ٢٤٩ - بونش Punch (الهند)
 ٢٥٠ - بومي هيلز Bomi Hills (ليبيريا)
 ٢٥١ - بيت الفقيه Beit el Fakih (اليمن)
 ٢٥٢ - بيت لحم Bethlehem (فلسطين)
 ٢٥٣ - بيتولا Bitola (يوغسلافيا)
 ٢٥٤ - بيجابور Bijapur (الهند)
 ٢٥٥ - بيچلجينا Bijeljina (البوسنة)
 ٢٥٦ - بيدا Bida (نيجيريا)
 ٢٥٧ - بيريرا Beira (موزمبيق)
 ٢٥٨ - بيرم علي Bayram Ali (تركانستان)
 ٢٥٩ - بيرني Birni (النيجر)
- ٢٦٠ - بيروت Beirut (لبنان)
 ٢٦١ - بيزرت Bizerte (تونس)
 ٢٦٢ - بيساو Bissau (غينيا بيساو)
 ٢٦٣ - پيشاور Peshawar (باكستان)
 ٢٦٤ - بيكالونجان Pekalongan (أندونيسيا)
 ٢٦٥ - بيكانر Bikaner (الهند)
 ٢٦٦ - بيكوز Beykoz (تركيا)
 ٢٦٧ - بيكي Peći (يوغسلافيا)
 ٢٦٨ - بيلا Beyla (غينيا)
 ٢٦٩ - بيند دادان خان Pind Dadan Khan (باكستان)
 ٢٧٠ - بيو Biu (نيجيريا)
 ٢٧١ - تابورا Tabora (تنزانيا)
 ٢٧٢ - تاجورا Tadjoura (جيبوتي)
 ٢٧٣ - تازا Taza (المغرب)
 ٢٧٤ - تاسيك مالايا Tasik Malaya (أندونيسيا)
 ٢٧٥ - تاشكومير Tashkumyr (قرجيزيا)
 ٢٧٦ - تالاس Talas (قرجيزيا)
 ٢٧٧ - تاليوانج Taliwang (أندونيسيا)
 ٢٧٨ - تامبو Tambo (أندونيسيا)
 ٢٧٩ - تانجا Tanga (تنزانيا)
 ٢٨٠ - تانجونج Tanjung (أندونيسيا)
 ٢٨١ - تانجونج كارنج Tanjung Karang (أندونيسيا)
 ٢٨٢ - تانجيل Tangail (بنجلاديش)
 ٢٨٣ - تاندو آدم Tando Adam (باكستان)
 ٢٨٤ - تاندو محمد Tando Mohammed (باكستان)
 ٢٨٥ - تاهرت Tiaret (الجزائر)
 ٢٨٦ - تاهشنج Tahcheng (تركستان الصينية)
 ٢٨٧ - تايس Thies (السنغال)

- ٢٨٨ - تبريز Tabriz (أذربيجان)
 ٢٨٩ - تبسه Tebessa (الجزائر)
 ٢٩٠ - تبوك Tabük (السعودية)
 ٢٩١ - ترهه Torba (اليمن)
 ٢٩٢ - تربيزوند Trebizond (تركيا)
 ٢٩٣ - ترافنيك Travnik (البوسنة)
 ٢٩٤ - ترمز Termez (أوزبكستان)
 ٢٩٥ - تريم Terim (اليمن)
 ٢٩٦ - تشاين Tchien (ليبيريا)
 ٢٩٧ - تطوان Tetuan (المغرب)
 ٢٩٨ - تعز Taizz (اليمن)
 ٢٩٩ - تكريت Tikrit (العراق)
 ٣٠٠ - التل الكبير Tel el Kebir (مصر)
 ٣٠١ - تلمسان Tlemcen (الجزائر)
 ٣٠٢ - تلوك بيتنج Telukbetung (أندونيسيا)
 ٣٠٣ - تلي ميلي Telimele (غينيا)
 ٣٠٤ - تمينو Tempino (أندونيسيا)
 ٣٠٥ - توتوالا Tutuala (أندونيسيا)
 ٣٠٦ - توتونج Tutong (بروناي)
 ٣٠٧ - توجان Tougan (فولتا العليا)
 ٣٠٨ - توجورت Touggourt (الجزائر)
 ٣٠٩ - تورفان Turfan (تركستان الصينية)
 ٣١٠ - توزلا Tuzla (البوسنة)
 ٣١١ - توكات Tokat (تركيا)
 ٣١٢ - توكماك Tokmak (قرجيزيا)
 ٣١٣ - تولاك Tulak (أفغانستان)
 ٣١٤ - تونماسينا Toamasina (مدغشقر)
 ٣١٥ - تونس Tunis (تونس)
 ٣١٦ - تيجال Tigal (أندونيسيا)
 ٣١٧ - تيرانا Tirana (ألبانيا)
 ٣١٨ - تيرودانت Terodant (المغرب)
 ٣١٩ - تيزي أوزو Tizi Ouzou (الجزائر)
 ٣٢٠ - تيلا بيري Tillaberi (النيجر)
 ٣٢١ - تيماء Tayma (السعودية)
 ٣٢٢ - تيمبكتو Timbuctoo (مالي)
 ٣٢٣ - جابس Gabes (تونس)
 ٣٢٤ - چاتيني جارا Jatinegara (أندونيسيا)
 ٣٢٥ - جاردو Gardo (الصومال)
 ٣٢٦ - جاركو Garko (نيجيريا)
 ٣٢٧ - جازان Jizan (السعودية)
 ٣٢٨ - چاكارتا Jakarta (أندونيسيا)
 ٣٢٩ - جاليولي Gallipoli (تركيا)
 ٣٣٠ - چامبي Jambi (أندونيسيا)
 ٣٣١ - چامو Jammu (الهند)
 ٣٣٢ - جاننا Ganta (ليبيريا)
 ٣٣٣ - جاو Gao (مالي)
 ٣٣٤ - جبل علي Jabal Ali (الإمارات العربية)
 ٣٣٥ - جبلة Jebel (سوريا)
 ٣٣٦ - الجليل Byblos (لبنان)
 ٣٣٧ - الجليل Al Gubail (السعودية)
 ٣٣٨ - جدة Jeddah (السعودية)
 ٣٣٩ - جرزوني Groznyy (الشيشان)
 ٣٤٠ - الجزائر Algiers (الجزائر)
 ٣٤١ - جزين Gizzin (لبنان)
 ٣٤٢ - جغبوب Al Jaghub (ليبيا)
 ٣٤٣ - جلال آباد Jalalabad (أفغانستان)
 ٣٤٤ - جلال آباد Jalalabad (الهند)
 ٣٤٥ - جلال بور Jalalpur (باكستان)
 ٣٤٦ - جمال بور Jamal pur (بنجلاديش)
 ٣٤٧ - چمبر Jember (أندونيسيا)
 ٣٤٨ - چهانج Jhang (باكستان)
 ٣٤٩ - الجهراء Al Jahrah (الكويت)

| | |
|---|---|
| حمص Homs (سوريا) - ٣٨٠ | چوانبور Jaunpur (الهند) - ٣٥٠ |
| حمّاه Hamah (سوريا) - ٣٨١ | جوبيس Gupis (الهند) - ٣٥١ |
| حيدرآباد Hyderabad (باكستان) - ٣٨٢ | جوچرانوالا Gujranwala (باكستان) - ٣٥٢ |
| حيدرآباد Hyderabad (الهند) - ٣٨٣ | جورجان Gorgan (إيران) - ٣٥٣ |
| حيفا Haifa (فلسطين) - ٣٨٤ | جوس Jos (نيجيريا) - ٣٥٤ |
| الخابورة Al Khaburah (عمان) - ٣٨٥ | جوساو Gusau (نيجيريا) - ٣٥٥ |
| الخارجة El Kharga (مصر) - ٣٨٦ | الجوف Al Jawf (السعودية) - ٣٥٦ |
| خان آباد Khanabad (أفغانستان) - ٣٨٧ | جومما Guma (تركستان الصينية) - ٣٥٧ |
| خان وال Khanawal (باكستان) - ٣٨٨ | جومبي Gombe (نيجيريا) - ٣٥٨ |
| خايربور Khairpur (باكستان) - ٣٨٩ | جوندار Gondar (أثيوبيا) - ٣٥٩ |
| الخُبْر Al Khubar (السعودية) - ٣٩٠ | جوندام Goundam (مالي) - ٣٦٠ |
| الخرطوم Khartum (السودان) - ٣٩١ | جونيري Goniri (نيجيريا) - ٣٦١ |
| خفوي Khvoy (إيران) - ٣٩٢ | جونين Gönen (تركيا) - ٣٦٢ |
| الخليل Al Khalil (فلسطين) - ٣٩٣ | جيبوتي Djibouti (الصومال) - ٣٦٣ |
| الخمس Al Khums (ليبيا) - ٣٩٤ | جيرشك Gereshk (أفغانستان) - ٣٦٤ |
| خوتان Khotan (تركستان الصينية) - ٣٩٥ | الغيزة Giza (مصر) - ٣٦٥ |
| خوجاك Khojak (أفغانستان) - ٣٩٦ | جيسوري Jessore (بنجلاديش) - ٣٦٦ |
| خوجياني Khugiani (أفغانستان) - ٣٩٧ | جيلجيت Gilgit (الهند) - ٣٦٧ |
| خورامشهر Khoramshahr (إيران) - ٣٩٨ | جيلوم Jhelum (باكستان) - ٣٦٨ |
| خورمالي Khormali (تركستان الصينية) - ٣٩٩ | جيما Jima (أثيوبيا) - ٣٦٩ |
| خوروج Khorog (طاجيكستان) - ٤٠٠ | جينو كاسترو Gjinokastro (ألبانيا) - ٣٧٠ |
| خوست Khowst (أفغانستان) - ٤٠١ | حائل Ha'il (السعودية) - ٣٧١ |
| خوشنای دارفيشان Kuchnay Darvishan (أفغانستان) - ٤٠٢ | حاسي مسعود Hassi Messaoud (الجزائر) - ٣٧٢ |
| خوكند Khokand (أوزبكستان) - ٤٠٣ | حاصبيا Hasbia (لبنان) - ٣٧٣ |
| خولام Kholam (أفغانستان) - ٤٠٤ | حديبو Hadibu (اليمن) - ٣٧٤ |
| خولنا Khuina (بنجلاديش) - ٤٠٥ | الحديدة Al Hudaydah (اليمن) - ٣٧٥ |
| خوهنة Kohneh (أفغانستان) - ٤٠٦ | الحسكة Al Hasakah (سوريا) - ٣٧٦ |
| خيفا (خيرة) Khiva (أوزبكستان) - ٤٠٧ | حلب Aleppo (سوريا) - ٣٧٧ |
| دابولا Dabola (غينيا) - ٤٠٨ | الحلة Hilleh (العراق) - ٣٧٨ |
| دادو Dadu (باكستان) - ٤٠٩ | الحمامات Hammamat (تونس) - ٣٧٩ |

- ٤٣٩ - دوالا (الكامبيرون) Douala
- ٤٤٠ - دوبركا (غينيا) Dubreka
- ٤٤١ - الدوحة (قطر) Doha
- ٤٤٢ - دودوما (تنزانيا) Dodoma
- ٤٤٣ - دورازو (ألبانيا) Durazzo
- ٤٤٤ - دوشنبه (طاجيكستان) Dushanbe
- ٤٤٥ - دولت آباد (إيران) Dowlatabad
- ٤٤٦ - دوماي (أندونيسيا) Dumai
- ٤٤٧ - دوها زاري (بنجلاديش) Dohazari
- ٤٤٨ - ديار بكر (تركيا) Diarbekir
- ٤٤٩ - دير الزور (سوريا) Dayr az Zawr
- ٤٥٠ - دير داوا (أثيوبيا) Dire Dawa
- ٤٥١ - ديزفول (إيران) Dezful
- ٤٥٢ - ديزي (أثيوبيا) Dese
- ٤٥٣ - ديغينالا (بنجلاديش) Dighinala
- ٤٥٤ - ديكوا (نيجييريا) Dikwa
- ٤٥٥ - ديلي (أندونيسيا) Dili
- ٤٥٦ - ديمبركرو (ساحل العاج) Dimbokro
- ٤٥٧ - ديناج بور (بنجلاديش) Dinajpur
- ٤٥٨ - الديوانية (العراق) Ad Diwaniyah
- ٤٥٩ - ديوربل (السنغال) Diourbel
- ٤٦٠ - راج شاهي (بنجلاديش) Rajshahi
- ٤٦١ - رأس الخيمة (الإمارات العربية) Ras el Khaima
- ٤٦٢ - رأس محمد (مصر) Ras Muhammad
- ٤٦٣ - راشيا (لبنان) Rachia
- ٤٦٤ - رافسنجان (إيران) Rafsanjan
- ٤٦٥ - رانجبور (بنجلاديش) Rangpur
- ٤٦٦ - الرباط (المغرب) Rabat
- ٤٦٧ - رحيم خان (باكستان) Rahim Yarkahn
- ٤٦٨ - رشت (إيران) Resht
- ٤١٠ - الدار البيضاء (المغرب) Casablanca
- ٤١١ - دار السلام (تنزانيا) Dar es Salam
- ٤١٢ - دار فور (السودان) Darfur
- ٤١٣ - دكار (السنغال) Dakar
- ٤١٤ - داكوفيكوا (يوغسلافيا) Dakovica
- ٤١٥ - دالو (ساحل العاج) Daloa
- ٤١٦ - دامار (ذمار) (اليمن) Damar
- ٤١٧ - دايتة (أفغانستان) Ditah
- ٤١٨ - دبي (الإمارات العربية) Dubai
- ٤١٩ - دنباسار (أندونيسيا) Denpasar
- ٤٢٠ - دخان (قطر) Dukhan
- ٤٢١ - درا إسماعيل خان (باكستان) Dera Ismail Khan
- ٤٢٢ - درا غازي خان (باكستان) Dera Ghazi Khan
- ٤٢٣ - دربند (داغستان) Derbend
- ٤٢٤ - درعا (سوريا) Daraa
- ٤٢٥ - الدرعية (السعودية) Al Dar'aa
- ٤٢٦ - درفار (البوسنة) Drvar
- ٤٢٧ - درنة (ليبيا) Derna
- ٤٢٨ - دزامبول (كازاخستان) Dzhambul
- ٤٢٩ - دسوق (مصر) Disuq
- ٤٣٠ - دكا (بنجلاديش) Dacca
- ٤٣١ - دلهي (الهند) Delhi
- ٤٣٢ - الدمام (السعودية) Ad Dammam
- ٤٣٣ - دمشق (سوريا) Damascus
- ٤٣٤ - دمنهور (مصر) Damanhur
- ٤٣٥ - دمياط (مصر) Damietta
- ٤٣٦ - دندرة (مصر) Dendera
- ٤٣٧ - دنقلة (السودان) Dongola
- ٤٣٨ - دنيزلي (تركيا) Denizli

| | | | |
|---------------------------------|-------|-------------------------------|-------|
| زيجونكور Ziguinchor (السنغال) | ٥٠٠ - | ررستيد Rosetta (مصر) | ٤٦٩ - |
| زيلع Zeila (الصومال) | ٥٠١ - | الرصاصفة Ar Rasafa (سوريا) | ٤٧٠ - |
| زيندر Zinder (النيجر) | ٥٠٢ - | رفح Rafah (مصر) | ٤٧١ - |
| سابزفار Sabzevar (إيران) | ٥٠٣ - | رقادة Rokada (تونس) | ٤٧٢ - |
| ساداني Sadani (تنزانيا) | ٥٠٤ - | الرقدة Ar Raqqah (سوريا) | ٤٧٣ - |
| سار جودها Sargodha (باكستان) | ٥٠٥ - | الرملة Ar Ramla (فلسطين) | ٤٧٤ - |
| ساري بول Sari Pol (أفغانستان) | ٥٠٦ - | الرميسة Ar Rumaytha (البحرين) | ٤٧٥ - |
| ساقفة Saveh (إيران) | ٥٠٧ - | رنجات Rengat (أندونيسيا) | ٤٧٦ - |
| ساكز Saqqez (إيران) | ٥٠٨ - | الرها Urfa (تركيا) | ٤٧٧ - |
| سالم Salem (الهند) | ٥٠٩ - | رواري Rewari (الهند) | ٤٧٨ - |
| سالياني Salyany (أذربيجان) | ٥١٠ - | روالبندي Rawalpindi (باكستان) | ٤٧٩ - |
| ساماريندا Samarinda (أندونيسيا) | ٥١١ - | روتنج Ruteng (أندونيسيا) | ٤٨٠ - |
| سامراء Samara (العراق) | ٥١٢ - | الروضتين Ar Rawdatyn (الكويت) | ٤٨١ - |
| ساننداج Sanandaj (إيران) | ٥١٣ - | رياسي Riasi (الهند) | ٤٨٢ - |
| ساهيوال Sahiwal (باكستان) | ٥١٤ - | الرياض Ar Riyadh (السعودية) | ٤٨٣ - |
| ساو دومينجو Sao Domingo (غينيا) | ٥١٥ - | ريزا Rizah (تركيا) | ٤٨٤ - |
| ساياپور Saiapur (بنجلاديش) | ٥١٦ - | زاخو Zakhu (العراق) | ٤٨٥ - |
| سبها Sabhah (ليبيا) | ٥١٧ - | زاراند Zarand (إيران) | ٤٨٦ - |
| ستيب Stip (يوغسلافيا) | ٥١٨ - | زانتزيبار Zanzibar (تنزانيا) | ٤٨٧ - |
| ستينج Cetinge (يوغسلافيا) | ٥١٩ - | زايرا Zaira (نيجيريا) | ٤٨٨ - |
| سدراة Sedrata (الجزائر) | ٥٢٠ - | زبطرة Gemerek (تركيا) | ٤٨٩ - |
| سراييفو Sarajevo (البوسنة) | ٥٢١ - | زبيد Zabid (اليمن) | ٤٩٠ - |
| سربنيكا Srebrenica (البوسنة) | ٥٢٢ - | الزبير Az Zubayr (العراق) | ٤٩١ - |
| سرت Surt (ليبيا) | ٥٢٣ - | زحلة Zahlah (لبنان) | ٤٩٢ - |
| سريناچار Srinagar (الهند) | ٥٢٤ - | زرانج Zaranj (أفغانستان) | ٤٩٣ - |
| السعيدية Saidia (المغرب) | ٥٢٥ - | الزرقاء Az Zarqa (الأردن) | ٤٩٤ - |
| سفاجا Safaga (مصر) | ٥٢٦ - | زفتى Zefta (مصر) | ٤٩٥ - |
| سكاردو Skardu (الهند) | ٥٢٧ - | الزقازيق Zagazig (مصر) | ٤٩٦ - |
| سكوبجي Skopje (يوغسلافيا) | ٥٢٨ - | زنجان Zenjan (إيران) | ٤٩٧ - |
| سكوتاري Scutari (ألبانيا) | ٥٢٩ - | زنيكا Zenica (البوسنة) | ٤٩٨ - |
| سكوندي Sekondi (غانا) | ٥٣٠ - | زويلة Zowaila (تونس) | ٤٩٩ - |

- ٥٣١ - سكوندر أباد Secunderabad (الهند)
- ٥٣٢ - سكيكدة Skikda (الجزائر)
- ٥٣٣ - سلاجبا Salagha (غانا)
- ٥٣٤ - سلالة Salala (ليبيريا)
- ٥٣٥ - السلط As Salt (الأردن)
- ٥٣٦ - السلوم Salum (مصر)
- ٥٣٧ - السليمانية As Sulmyniyah (الأردن)
- ٥٣٨ - سلينوجراد Tselinograd (كازاخستان)
- ٥٣٩ - سمرقند Samarkand (أوزبكستان)
- ٥٤٠ - سميساط Somosate (تركيا)
- ٥٤١ - سنار Sennar (السودان)
- ٥٤٢ - سهرانبور Saharanpur (هندية)
- ٥٤٣ - سواكين Suakin (السودان)
- ٥٤٤ - سوخومي Sukhumi (أنجاليا)
- ٥٤٥ - سورابايا Surabaya (أندونيسيا)
- ٥٤٦ - سورات Surat (الهند)
- ٥٤٧ - سوراكارتا Surakarta (أندونيسيا)
- ٥٤٨ - سوسة Susa (تونس)
- ٥٤٩ - سوشية Soche (تركستان الصينية)
- ٥٥٠ - سوفالا Sofala (موزمبيق)
- ٥٥١ - سوق أحراس Souk Ahras (الجزائر)
- ٥٥٢ - سوكوتو Sokoto (نيجيريا)
- ٥٥٣ - سوكور Sukkan (باكستان)
- ٥٥٤ - سونجاي بينوة Sungaipenuh
- ٥٥٥ - سوهاج Sohag (مصر)
- ٥٥٦ - السويداء As Suwayda (سوريا)
- ٥٥٧ - السويس Suez (مصر)
- ٥٥٨ - سيالكوت Sialkot (باكستان)
- ٥٥٩ - سيولجا Sibolga (أندونيسيا)
- ٥٦٠ - سيبي Sibi (باكستان)
- ٥٦١ - سيتابور Sitapur (الهند)
- ٥٦٢ - سيجو Segou (مالي)
- ٥٦٣ - سيجيوري Siguiri (غينيا)
- ٥٦٤ - سيدي بلعباس Sidi-Bel-Abbas (الجزائر)
- ٥٦٥ - سيراج جانج Sirajganj (بنجلاديش)
- ٥٦٦ - سيرامبور Serampur (الهند)
- ٥٦٧ - سيرانج Serang (أندونيسيا)
- ٥٦٨ - سيرج Serig (بروناي)
- ٥٦٩ - سيغان Sayghan (أفغانستان)
- ٥٧٠ - سيفاس Sivas (تركيا)
- ٥٧١ - سيكاسو Sikasso (مالي)
- ٥٧٢ - سيلهت Sylhet (بنجلاديش)
- ٥٧٣ - سيرانج Semarang (أندونيسيا)
- ٥٧٤ - سيميالاتنسك Semipalatinsk (كازاخستان)
- ٥٧٥ - سيميون جان Simunjan (ماليزيا)
- ٥٧٦ - سيتانج Sintang (أندونيسيا)
- ٥٧٧ - سينوب Sinope (تركيا)
- ٥٧٨ - سيوة Siwa (مصر)
- ٥٧٩ - شاخانسور Chakhansur (أفغانستان)
- ٥٨٠ - شاردزو Chardzhou (تركمانستان)
- ٥٨١ - الشارقة Ash Shariqah (الإمارات العربية)
- ٥٨٢ - شامبا Chamba (الهند)
- ٥٨٣ - شانديبور Chandpur (بنجلاديش)
- ٥٨٤ - شاه فيصل آباد Shah Faisalabad (باكستان)
- ٥٨٥ - شاه چاهان بور Shahjahanpur (الهند)
- ٥٨٦ - شبام Shibam (اليمن)
- ٥٨٧ - شبرا الخمية Shobra El Khaima (مصر)
- ٥٨٨ - شبين الكوم Shubin el Kom (مصر)

| | | | |
|-------------------------------------|-------|-----------------------------------|-------|
| طبرقة Tobarka (تونس) | ٦٢٠ - | شحر (اليمن) Shahr | ٥٨٩ - |
| طبرية Tiberias (فلسطين) | ٦٢١ - | شرشل Cherchel (الجزائر) | ٥٩٠ - |
| طرابلس Tripolis (لبنان) | ٦٢٢ - | شرم الشيخ Sharm el Sheikh (مصر) | ٥٩١ - |
| طرابلس Triopli (ليبيا) | ٦٢٣ - | شقرة Shaqra (اليمن) | ٥٩٢ - |
| طرسوس Tarsuss (سوريا) | ٦٢٤ - | شهدابور Shahdapur (باكستان) | ٥٩٣ - |
| طرسوس Tarsus (تركيا) | ٦٢٥ - | شوشول Chushul (الهند) | ٥٩٤ - |
| طشقند Tashkend (أوزبكستان) | ٦٢٦ - | شوطور خان Shotar Khan (أفغانستان) | ٥٩٥ - |
| طنجة Tangier (المغرب) | ٦٢٧ - | شولابور Sholapur (الهند) | ٥٩٦ - |
| طنطا Tantah (مصر) | ٦٢٨ - | شيتاجونج Chittagong (بنجلاديش) | ٥٩٧ - |
| طهران Teheran (إيران) | ٦٢٩ - | شيترال Chitral (باكستان) | ٥٩٨ - |
| طوكرة Tukrah (ليبيا) | ٦٣٠ - | شيخ أباد Sheikhabad (أفغانستان) | ٥٩٩ - |
| الظهران Az Zahran (السعودية) | ٦٣١ - | شيخو Shikho (تركستان الصينية) | ٦٠٠ - |
| عالية Allia (لبنان) | ٦٣٢ - | شيراز Shiraz (إيران) | ٦٠١ - |
| العباسية Abassyah (تونس) | ٦٣٣ - | شيربور Sherpur (بنجلاديش) | ٦٠٢ - |
| عبدان Abadan (إيران) | ٦٣٤ - | شيكارپور Skikarpur (باكستان) | ٦٠٣ - |
| عجلون Ailun (الأردن) | ٦٣٥ - | شيوتا (سبتة) Ceuta (المغرب) | ٦٠٤ - |
| عجمان Ajman (الإمارات العربية) | ٦٣٦ - | شيوك Shyok (الهند) | ٦٠٥ - |
| عدن Aden (اليمن) | ٦٣٧ - | صافي Saffi (المغرب) | ٦٠٦ - |
| العدوة Adowa (أثيوبيا) | ٦٣٨ - | صالح Saleh (المغرب) | ٦٠٧ - |
| عريش (العريش) Arish-El Araish | ٦٣٩ - | صعدة Sa'dah (اليمن) | ٦٠٨ - |
| (مصر) | | صفاقس Sfax (تونس) | ٦٠٩ - |
| العريش (لاراهي) El-Araish (Larahie) | ٦٤٠ - | صلالة Salalah (عمان) | ٦١٠ - |
| (المغرب) | | صنعاء Sana (اليمن) | ٦١١ - |
| عسقلان Ascalan (فلسطين) | ٦٤١ - | صور Sur (عمان) | ٦١٢ - |
| عشق آباد Askkabad (تركمانستان) | ٦٤٢ - | صور Tyre (لبنان) | ٦١٣ - |
| عصب Aseb (أثيوبيا) | ٦٤٣ - | صيدا Sidon (لبنان) | ٦١٤ - |
| عطبرة Atbara (السودان) | ٦٤٤ - | الضالع Dalec (اليمن) | ٦١٥ - |
| العقبة Al Aqabah (الأردن) | ٦٤٥ - | ضباء Duba (السعودية) | ٦١٦ - |
| عكا Akka (فلسطين) | ٦٤٦ - | الطور El Tur (مصر) | ٦١٧ - |
| العلا Al Oia (السعودية) | ٦٤٧ - | الطائف At Ta'if (السعودية) | ٦١٨ - |
| العلمين El Alamein (مصرية) | ٦٤٨ - | طبرق Tobruk (ليبيا) | ٦١٩ - |

- ٦٤٩ - عمارة Amara (العراق)
- ٦٥٠ - عمان Amman (الأردن)
- ٦٥١ - عمورية Amorya (تركيا)
- ٦٥٢ - عنابة Annaba (الجزائر)
- ٦٥٣ - عنيزة Anizeh (السعودية)
- ٦٥٤ - عيذاب Bizab (مصر)
- ٦٥٥ - عينابو Ainabo (الصومال)
- ٦٥٦ - عين بيذا Ain Beida (الجزائر)
- ٦٥٧ - عين تاب Ain Tab (تركيا)
- ٦٥٨ - عين جالاکا Ain Galakka (تشاد)
- ٦٥٩ - غازي بور Ghazipur (الهند)
- ٦٦٠ - غدامس Gadames (ليبيا)
- ٦٦١ - الغردقة Hurghada (مصرية)
- ٦٦٢ - غزة Gaza (فلسطين)
- ٦٦٣ - غزنة Ghazni (أفغانستان)
- ٦٦٤ - غوريان Ghorian (أفغانستان)
- ٦٦٥ - فابالا Fabala (غينيا)
- ٦٦٦ - فادانجورما Fada N'Gourma (فولتا العليا)
- ٦٦٧ - فارانا Farana (غينيا)
- ٦٦٨ - فاريم Farim (غينيا بياو)
- ٦٦٩ - فاس Fez (المغرب)
- ٦٧٠ - فاشودة Fashoda (السودان)
- ٦٧١ - فاماجوستا Famagusta (قبرص)
- ٦٧٢ - فامالي Famalé (النيجر)
- ٦٧٣ - فايا لارجو Faya Largeau (تشاد)
- ٦٧٤ - فان Van (تركيا)
- ٦٧٥ - فايزآباد Faizabad (أفغانستان)
- ٦٧٦ - الفحيرة Fujairah (الإمارات العربية)
- ٦٧٧ - الفحيص Alfohis (الأردن)
- ٦٧٨ - فرح Farah (أفغانستان)
- ٦٧٩ - فرغانة Fergana (أوزبكستان)
- ٦٨٠ - الفرما El Farma (مصرية)
- ٦٨١ - فري تاون Free Town (سيراليون)
- ٦٨٢ - فرنكادو Frankado (چيبوتي)
- ٦٨٣ - فرونزي Frunze (فرجيزيا)
- ٦٨٤ - فريديبور Faridpur (بنجلاديش)
- ٦٨٥ - فضا Fada (تشاد)
- ٦٨٦ - فيروزآباد Firuzabad (إيران)
- ٦٨٧ - فيروزآباد Ferozabad (الهند)
- ٦٨٨ - الفيوم Faiyum (مصر)
- ٦٨٩ - القاهرة Cairo (مصر)
- ٦٩٠ - القدس Jerusalem (فلسطين)
- ٦٩١ - قرطاج قرطاجنة Carthage (تونس)
- ٦٩٢ - قزوين Kazuin (إيران)
- ٦٩٣ - القصير Kosseir (مصر)
- ٦٩٤ - القطيف El Khatif (السعودية)
- ٦٩٥ - قليوب Qalyub (مصر)
- ٦٩٦ - قنا Qena (مصر)
- ٦٩٧ - القناطر Al Qanater (مصر)
- ٦٩٨ - قنسطنطينة Constantine (الجزائر)
- ٦٩٩ - القنطرة El Kantara (مصر)
- ٧٠٠ - القنيطرة Kenitra (المغرب)
- ٧٠١ - القنيطرة Al Konaitra (سوريا)
- ٧٠٢ - قوت العمارة Kut-el-Amara (العراق)
- ٧٠٣ - قوص Qûs (مصر)
- ٧٠٤ - قم (قوم) Kum
- ٧٠٥ - قونية Konia (تركيا)
- ٧٠٦ - القيروان Kairovan (تونس)
- ٧٠٧ - قيسرية Caesarea (فلسطين)
- ٧٠٨ - قيسرية Caesarea (تركيا)
- ٧٠٩ - كابالا Kabala (سيراليون)

- ٧٣٩ - كربلاء Karbala (العراق)
- ٧٤٠ - الكرك Aqaark (الأردن)
- ٧٤١ - كركوك Kirkuk (العراق)
- ٧٤٢ - كرمان Kirman (إيران)
- ٧٤٣ - كرمشاه Kermenshah (إيران)
- ٧٤٤ - كريشناجار Krishnagar (الهند)
- ٧٤٥ - كازان Kazan (التتار)
- ٧٤٦ - كزِيل أوردا Kzyl Orda (كازاخستان)
- ٧٤٧ - كسلة Kassa (السودان)
- ٧٤٨ - كفر الدوار Kafr el Dauwar (مصر)
- ٧٤٩ - كفر الزيات Kafr el Zaiat (مصر)
- ٧٥٠ - كفر الشيخ Kafr el Shaikh (مصر)
- ٧٥١ - كلكتا Calcutta (الهند)
- ٧٥٢ - كلوا Kilwa (تنزانيا)
- ٧٥٣ - كندال Kendal (أندونيسيا)
- ٧٥٤ - كئما Kenema (سيراليون)
- ٧٥٥ - كوالالمبور Kuala Lumpur (ماليزيا)
- ٧٥٦ - كوانبور Cawnpore (الهند)
- ٧٥٧ - كوانتان Kuantan (ماليزيا)
- ٧٥٨ - كوبانج Kupang (أندونيسيا)
- ٧٥٩ - الكوت Alkut (العراق)
- ٧٦٠ - كوتا باهارو Kota Baharu (ماليزيا)
- ٧٦١ - كوتا بلود Kota Belud (ماليزيا)
- ٧٦٢ - كوتاجونج Kotagong (أندونيسيا)
- ٧٦٣ - كوتا كينا بالو Kota Kin Balu (ماليزيا)
- ٧٦٤ - كودات Kudat (ماليزيا)
- ٧٦٥ - كودوجو Koudougou (فولتا العليا)
- ٧٦٦ - كورس Korçë (ألبانيا)
- ٧٦٧ - كوروجو Korhogo (ساحل العاج)
- ٧٦٨ - كورلو Corlu (تركيا)
- ٧٦٩ - كوروم Chorum (تركيا)
- ٧١٠ - كاب كوست Cape Coast (غانا)
- ٧١١ - كابول Kabul (أفغانستان)
- ٧١٢ - كاجان Kagan (أوزبكستان)
- ٧١٣ - كادونا Kaduna (نيجيريا)
- ٧١٤ - كادي Kadié (غينيا)
- ٧١٥ - كارجيل Kargil (الهند)
- ٧١٦ - كاراجاندا Karaganda (كازاخستان)
- ٧١٧ - كاراماي Karamai (تركستان الصينية)
- ٧١٨ - كارس Kars (تركيا)
- ٧١٩ - كارونجا Karonga (الملاوي)
- ٧٢٠ - كازرون Kazerun (إيران)
- ٧٢١ - كاسبا Kasba (بنجلاديش)
- ٧٢٢ - كاستامونو Kastamonu (تركيا)
- ٧٢٣ - كاسور Kasur (باكستان)
- ٧٢٤ - كاشان Kashan (إيران)
- ٧٢٥ - كاشجار Kashgar (تركستان الصينية)
- ٧٢٦ - كالابار Calabar (نيجيريا)
- ٧٢٧ - كالات Kalat (باكستان)
- ٧٢٨ - كاليكوت Calicut (الهند)
- ٧٢٩ - كامباي Cambay (الهند)
- ٧٣٠ - كاناكالي Canakkale (تركيا)
- ٧٣١ - كانجار Kangar (ماليزيا)
- ٧٣٢ - كاندهار Kandahar (قندهار) (أفغانستان)
- ٧٣٣ - كانكان Kankan (غينيا)
- ٧٣٤ - كانو Kano (نيجيريا)
- ٧٣٥ - كاواك Kaolack (السنغال)
- ٧٣٦ - كايز Kayes (مالي)
- ٧٣٧ - كراتشي Karachi (باكستان)
- ٧٣٨ - كرازنو فودسك Krasnovodsk (تركمانستان)

- ٧٧٠ - كوستاناى Kustanay (كازاخستان)
- ٧٧١ - كوستر Shuster (إيران)
- ٧٧٢ - كوشتيا Kushtia (بنجلاديش)
- ٧٧٣ - كوشنج Kuching (ماليزيا)
- ٧٧٤ - الكوفة Al Kufah (العراق)
- ٧٧٥ - كوكاو Kukaw (نيجيريا)
- ٧٧٦ - كوكبان Kawkban (اليمن)
- ٧٧٧ - كوكس Kukës (ألبانيا)
- ٧٧٨ - كوالا كابواس Kuala Kapuas (أندونيسيا)
- ٧٧٩ - كولدجا Kuldja (تركتستان الصينية)
- ٧٨٠ - كولياب Kulyab (طاجيكستان)
- ٧٨١ - كوماس Kumasi (غانا)
- ٧٨٢ - كومبا Kumba (الكاميرون)
- ٧٨٣ - كوميللا Comilla (بنجلاديش)
- ٧٨٤ - كوناكري Conakry (غينيا)
- ٧٨٥ - كونتاجورا Contagora (نيجيريا)
- ٧٨٦ - كونيللا Kwinella (جامبيا)
- ٧٨٧ - كوهات Kohat (باكستان)
- ٧٨٨ - كووتا Quetta (باكستان)
- ٧٨٩ - الكويت Kuwait (الكويت)
- ٧٩٠ - كويليماني Quelimane (موزمبيق)
- ٧٩١ - كيابي Kyabé (تشاد)
- ٧٩٢ - كيتا Kita (مالي)
- ٧٩٣ - كيتاب Kitab (أوزبكستان)
- ٧٩٤ - كيدي Kaedi (موريتانيا)
- ٧٩٥ - كيديري Kediri (أندونيسيا)
- ٧٩٦ - كيرتة Kireh (أفغانستان)
- ٧٩٧ - كيرك كيليسه Kirk Killissh (تركيا)
- ٧٩٨ - كيروان Kierewan (جامبيا)
- ٧٩٩ - كيرنيا Kyrenia (قبرص)
- ٨٠٠ - كيرون أباد Kirovabad (أذربيجان)
- ٨٠١ - كيزل أرفات Kizel Arvat (تركمانيستان)
- ٨٠٢ - كيسان Kesan (تركيا)
- ٨٠٣ - كيشور جانج Kishorganj (بنجلاديش)
- ٨٠٤ - كيلافو Kelafo (أثيوبيا)
- ٨٠٥ - كيليكيا Cilicia (تركيا)
- ٨٠٦ - لابي Labe (غينيا)
- ٨٠٧ - لاجوس Lagos (نيجيريا)
- ٨٠٨ - اللاذقية Latakia (سوريا)
- ٨٠٩ - لار Lar (إيران)
- ٨١٠ - لاركانا Larkana (باكستان)
- ٨١١ - لافيا Lafia (نيجيريا)
- ٨١٢ - لامو Lamu (كينيا)
- ٨١٣ - لاهات Lahat (أندونيسيا)
- ٨١٤ - لاهور Lahore (باكستان)
- ٨١٥ - لوكنو Lucknow (الهند)
- ٨١٦ - لومي Lome (توجو)
- ٨١٧ - ليسى Lysi (قبرص)
- ٨١٨ - ليلونجي Li Longwe (مالاوي)
- ٨١٩ - ليمبانج Limbang (بروناي)
- ٨٢٠ - لينجويري Linguère (السنغال)
- ٨٢١ - ليندي Lindi (تنزانيا)
- ٨٢٢ - لورنزو ماركيث Lorenzo (ماباتو)
- ٨٢٣ - ماجبوراكا Magburaka (سيراليون)
- ٨٢٤ - ماجيلانج Magelang (أندونيسيا)
- ٨٢٥ - ماتوا Matua (أندونيسيا)
- ٨٢٦ - مادار بور Madarpur (بنجلاديش)
- ٨٢٧ - مادبا Ma'adba (الأردن)
- ٨٢٨ - مادوا Madaowa (النيجر)
- ٨٢٩ - مادوراي Madurai (الهند)

- ٨٣٠ - ماديون Madiun (أندونيسيا)
٨٣١ - مأرب Ma'rib (اليمن)
٨٣٢ - ماردین Mardin (تركيا)
٨٣٣ - مازاجان Mazagan (المغرب)
٨٣٤ - مازير شريف Mazir-i-Sherif (أفغانستان)
٨٣٥ - ماسكرة Mascara (الجزائر)
٨٣٦ - ماسينا Masena (تشاد)
٨٣٧ - ماشنتا Macenta (غينيا)
٨٣٨ - ماشوراي Mashuray (أفغانستان)
٨٣٩ - ماغيانا Maghiana (باكستان)
٨٤٠ - مافيا Mafia (تنزانيا)
٨٤١ - مالانج Malang (أندونيسيا)
٨٤٢ - مالي Mele (المالديف)
٨٤٣ - ماليندا Melinda (كينيا)
٨٤٤ - ماكسار Macassar (أندونيسيا)
٨٤٥ - ماكني Makeni (سيراليون)
٨٤٦ - مانا Manna (أندونيسيا)
٨٤٧ - ماناس Manass (تركستان الصينية)
٨٤٨ - ماندو Maoundou (تشاد)
٨٤٩ - مانزكريت Manzikert (تركيا)
٨٥٠ - مانسوا Mansoa (غينيا بيساو)
٨٥١ - مانيسا Manisa (تركيا)
٨٥٢ - مانيك جانج Manikganj (بنجلاديش)
٨٥٣ - ماو Maw (تشاد)
٨٥٤ - مايامبا Mayamba (سيراليون)
٨٥٥ - مايجدي Maijdi (بنجلاديش)
٨٥٦ - مبور Mbour (السنغال)
٨٥٧ - متروفيكا Mitrovica (يوغسلافيا)
٨٥٨ - متسينجو Mitsing (مدغشقر)
٨٥٩ - محرق Muharraq (البحرين)
٨٦٠ - المحلة الكبرى Al Mohala Al Kubra (مصر)
٨٦١ - محمد آباد Muhammadabad (إيران)
٨٦٢ - مدراس Madras (الهند)
٨٦٣ - مديا Media (الجزائر)
٨٦٤ - المدينة المنورة Medina (السعودية)
٨٦٥ - مراد آباد Moradabad (الهند)
٨٦٦ - مراکش Marrakesh (المغرب)
٨٦٧ - مرباط Mirbat (عمان)
٨٦٨ - مرزوق Murzuk (ليبيا)
٨٦٩ - مرسي علم Marsa Ala'am (مصر)
٨٧٠ - مرسي فاطمة Mersa Fatma (أثيوبيا)
٨٧١ - المرسي الكبير Almarss Al Kabir (الجزائر)
٨٧٢ - مرسي مطروح Marsa Matruh (مصر)
٨٧٣ - مرسين Mersin (تركيا)
٨٧٤ - مرسينج Mersing (ماليزيا)
٨٧٥ - مرعش Maras (تركيا)
٨٧٦ - مركا Merca (الصومال)
٨٧٧ - مرو Meru (تركمانستان)
٨٧٨ - مستغانم Mostaganem (الجزائر)
٨٧٩ - مسجد سولاي Masjed Soley (إيران)
٨٨٠ - مسقط Muscat (عمان)
٨٨١ - المسيلة Almasila (الجزائر)
٨٨٢ - مشهد Mashhad (إيران)
٨٨٣ - مصراتة Misratah (ليبيا)
٨٨٤ - مصوع Mitsiwa (أثيوبيا)
٨٨٥ - مظفر آباد Muzaffarabad (الهند)
٨٨٦ - مظفر بور Muzaffarpur (الهند)
٨٨٧ - معروف Ma'ruf (أفغانستان)
٨٨٨ - مقديشو Muqdisho (الصومال)

| | |
|--|---|
| موكا Mocha (اليمن) - ٩٢٠ | مكة المكرمة Mecca (السعودية) - ٨٨٩ |
| موكوماكا Mukomaka (أندونيسيا) - ٩٢١ | المكلا Al Mokla (اليمن) - ٨٩٠ |
| مولتان Multan (باكستان) - ٩٢٢ | مكناس Meknes (المغرب) - ٨٩١ |
| مومبسا Mombasa (كينيا) - ٩٢٣ | مكيللي Mekele (أثيوبيا) - ٨٩٢ |
| موناستير Monastir (يوغسلافيا) - ٩٢٤ | ملطية Malatya (تركيا) - ٨٩٣ |
| مونروفيا Monrovia (ليبيا) - ٩٢٥ | ملفي Melfi (نشاد) - ٨٩٤ |
| ميانوالي Minawali (باكستان) - ٩٢٦ | مليانة Milianah (الجزائر) - ٨٩٥ |
| ميدان Medan (أندونيسيا) - ٩٢٧ | مليلة Melilla (المغرب) - ٨٩٦ |
| ميدوجوري Maiduguri (نيجيريا) - ٩٢٨ | المنامة Manama (البحرين) - ٨٩٧ |
| ميربور خاس Mirpur Khas (باكستان) - ٩٢٩ | المنستير Monastir (تونس) - ٨٩٨ |
| ميرزابور Mirzapur (الهند) - ٩٣٠ | المنصورية Mansoryah (تونس) - ٨٩٩ |
| ميروت Merut (الهند) - ٩٣١ | منفلوط Manfalut (مصر) - ٩٠٠ |
| ميري Miri (ماليزيا) - ٩٣٢ | المنيا Minieh (مصر) - ٩٠١ |
| ميسور Mysore (الهند) - ٩٣٣ | مهاباد Mahabad (إيران) - ٩٠٢ |
| ميلاكا Melaka (ماليزيا) - ٩٣٤ | مهاجانجا Mahajanga (مدغشقر) - ٩٠٣ |
| ميمنة Meymaneh (أفغانستان) - ٩٣٥ | المهدية El Mahdia (تونس) - ٩٠٤ |
| ميننا Minna (نيجيريا) - ٩٣٦ | المهدية Al Mahdia (المغرب) - ٩٠٥ |
| نابلس Nables (فلسطين) - ٩٣٧ | موانزا Mwanza (تنزانيا) - ٩٠٦ |
| نابجور Nagpur (الهند) - ٩٣٨ | موبي Mubi (نيجيريا) - ٩٠٧ |
| نادياد Nadiad (الهند) - ٩٣٩ | مويتي Mopti (مالي) - ٩٠٨ |
| نارين Naryn (قرجيزيا) - ٩٤٠ | موجادور Mogador (المغرب) - ٩٠٩ |
| ناريانجانج Narayananj (بنجلاديش) - ٩٤١ | موراتوي Muratewe (أندونيسيا) - ٩١٠ |
| نازرت Nazret (أثيوبيا) - ٩٤٢ | مورجاب Murgab (طاجيكستان) - ٩١١ |
| ناسير أباد Nasirabad (الهند) - ٩٤٣ | مورشد أباد Murshidabad (الهند) - ٩١٢ |
| الناصرية Nazerat (فلسطين) - ٩٤٤ | مورفون Morphon (قبرص) - ٩١٣ |
| الناصرية An Nasiryah (العراق) - ٩٤٥ | موروني Moroni (الكموروس) - ٩١٤ |
| نافادا Nafada (نيجيريا) - ٩٤٦ | موزافارجار Muzaffargarh (باكستان) - ٩١٥ |
| الناقورة An Naqurah (لبنان) - ٩٤٧ | موستار Mostar (البوسنة) - ٩١٦ |
| نالتشك Nalchik (كاباردينو) - ٩٤٨ | موسى كالح Musa Qal'eh (أفغانستان) - ٩١٧ |
| نامنجان Namangan (أوزبكستان) - ٩٤٩ | الموصل Mosul (العراق) - ٩١٨ |
| ناياك Nayak (أفغانستان) - ٩٥٠ | موغير Mugeir (العراق) - ٩١٩ |

| | |
|---------------------------------------|---|
| نيقية Nicaea (تركيا) - ٩٧٦ | نتراكونا Netrakona (بنجلاديش) - ٩٥١ |
| هاتيا Hatia (بنجلاديش) - ٩٧٧ | نجران Nagran (سعودية) - ٩٥٢ |
| هاديجا Hadeja (نيجيريا) - ٩٧٨ | نجع حمادي Nag Hammadi (مصر) - ٩٥٣ |
| هامبي جانج Hambiganj (بنجلاديش) - ٩٧٩ | النجف An Najaf (العراق) - ٩٥٤ |
| هانلي Hanle (الهند) - ٩٨٠ | نجورو Nguru (نيجيريا) - ٩٥٥ |
| هرات Herat (أفغانستان) - ٩٨١ | نجيب آباد Najibabad (الهند) - ٩٥٦ |
| هرجيسة Hargeisa (الصومال) - ٩٨٢ | نزركور N'zerckore (غينيا) - ٩٥٧ |
| هرر Harer (أثيوبيا) - ٩٨٣ | نزوى Nazwa (عمان) - ٩٥٨ |
| هرسجنوفي Hercegnovi (يوغسلافيا) - ٩٨٤ | نزيب Nizip (تركيا) - ٩٥٩ |
| هرمز Hormoz (إيران) - ٩٨٥ | المنصورة Mansurah (مصر) - ٩٦٠ |
| همدان Hamedan (إيران) - ٩٨٦ | نظير هات Nazir Hat (بنجلاديش) - ٩٦١ |
| هورين Horin (نيجيريا) - ٩٨٧ | نفثا Nefta (تونس) - ٩٦٢ |
| واري Warri (نيجيريا) - ٩٨٨ | نهادوند Nehauand (إيران) - ٩٦٣ |
| وجدة Oujda (المغرب) - ٩٨٩ | نواديهيو Nouâdhibou (موريتانيا) - ٩٦٤ |
| وزان Wazan (المغرب) - ٩٩٠ | نوابجانج Nowabganj (بنجلاديش) - ٩٦٥ |
| وزيرآباد Vazirabad (أفغانستان) - ٩٩١ | نواب شاه Nawebshah (باكستان) - ٩٦٦ |
| وزيرآباد Wazirabad (باكستان) - ٩٩٢ | نواكشوط Nouakchott (موريتانيا) - ٩٦٧ |
| وهران Oran (الجزائر) - ٩٩٣ | نوقا لاميجو Nova Lamego (غينيا بيساو) - ٩٦٨ |
| وينبه Winnebah (غانا) - ٩٩٤ | نيامي Niamey (النيجر) - ٩٧٠ |
| يافا Yaffa (فلسطين) - ٩٩٥ | نيجامينا Ndjamena (تشاد) - ٩٧١ |
| ياوندي Yaoundé (الكامبيون) - ٩٩٦ | نيروبي Nairobi (كينيا) - ٩٧٢ |
| يزد Yezd (إيران) - ٩٩٧ | نيساب Nisab (اليمن) - ٩٧٣ |
| يزدان Yazdan (أفغانستان) - ٩٩٨ | نيسابور Neysabour (إيران) - ٩٧٤ |
| يعقوب آباد Yacobabad (باكستان) - ٩٩٩ | نيقوسيا Nicosia (قبرص) - ٩٧٥ |
| ينبع Yanbu (السعودية) - ١٠٠٠ | |

محتويات الموسوعة

| | |
|---------|--------------------------------------|
| ٢٣..... | [١] أبا Aba |
| ٢٣..... | [٢] إبادان Ibadan |
| ٢٤..... | [٣] أبها Abha |
| ٢٤..... | [٤] أبوت آباد Abbottabad |
| ٢٤..... | [٥] أبوجا Abuja |
| ٢٥..... | [٦] أبشه Abéché |
| ٢٥..... | [٧] أبو ظبي Abu Dhabi |
| ٢٦..... | [٨] أبو عريش Abu-Arish |
| ٢٦..... | [٩] أبيدجان Abidjan |
| ٢٧..... | [١٠] الأبيض (Abyad) (El obeid) Obeid |
| ٢٧..... | [١١] أبيوكوتا Abeokuta |
| ٢٨..... | [١٢] آتا بويو Atapupu |
| ٢٨..... | [١٣] آتار Atar |
| ٢٩..... | [١٤] أتوك Attock |
| ٢٩..... | [١٥] آتى Ati |
| ٢٩..... | [١٦] أجادس Agadés (Agadez) |
| ٣٠..... | [١٧] أجادير: (رأس غير) Agadir |
| ٣٠..... | [١٨] أجاتالا Agartala |
| ٣١..... | [١٩] أجدابية Ajdabiyah |
| ٣١..... | [٢٠] أجرا Agra |
| ٣٢..... | [٢١] أجمر Ajmer |
| ٣٢..... | [٢٢] الإحساء Alah'saa |
| ٣٣..... | [٢٣] أحمدأباد Ahmedabad |
| ٣٣..... | [٢٤] أحمدبور Ahmedpur |
| ٣٤..... | [٢٥] أحمد ناچار Ahmadngar |
| ٣٤..... | [٢٦] الأحمدي Al Ahmadi |

- ٣٥..... (أدرينابول Adrianople) Edirne أدزته [٢٧]
- ٣٥..... (أورفا Urfal/Urfah) Edessa أدسا [٢٨]
- ٣٦..... Idfu إدفو [٢٩]
- ٣٧..... Idlib إدلب [٣٠]
- ٣٧..... Adana أدنه [٣١]
- ٣٧..... Ado Ekiti أدو إكيتي [٣٢]
- ٣٨..... Ado أدو [٣٣]
- ٣٨..... Ede إدي [٣٤]
- ٣٨..... Edea إديا [٣٥]
- ٣٩..... Addis Ababa أديس أبابا [٣٦]
- ٤٠..... Arak أراك [٣٧]
- ٤٠..... Araouane (Arawan) أراوان [٣٨]
- ٤١..... Arbil أربيل [٣٩]
- ٤١..... Argungu أرجونجو [٤٠]
- ٤١..... Ardabil أردبيل [٤١]
- ٤٢..... Erzurum إرزرم [٤٢]
- ٤٢..... Erzingan (Erzincan) إرزنجان [٤٣]
- ٤٣..... Erigavo إريجافو [٤٤]
- ٤٣..... Ariha (Jericho) أريحا [٤٥]
- ٤٤..... Azare أزاري [٤٦]
- ٤٤..... Azemmour أزموور [٤٧]
- ٤٥..... Izmir (Smyrna) أزمير [٤٨]
- ٤٦..... Istanbul (Constantinople) اسطنبول (القسطنطينية) [٤٩]
- ٤٧..... Esksehir إسكشهر [٥٠]
- ٤٧..... Alexandria الاسكندرية [٥١]
- ٤٩..... Alexandretta (Iskanderun) الإسكندرونة [٥٢]
- ٥٠..... Islamabad إسلام آباد [٥٣]
- ٥١..... Ismailia الإسماعيلية [٥٤]
- ٥١..... Asmera أسمره [٥٥]
- ٥٢..... Isna (Esneh) إسنا [٥٦]
- ٥٢..... Aswan (Assouan) أسوان [٥٧]
- ٥٣..... Assyut (Assiut) أسيوط [٥٨]
- ٥٤..... Kotaraja (Kotaraja) أشين Acheen [٥٩]

- ٥٤..... Esfahan (Isfahan) (Ispahan) أصفهان [٦٠]—
- ٥٥..... El Asnam الأضنام [٦١]
- ٥٦..... Asilah أصيلة [٦٢]
- ٥٦..... Aghmat أغمات [٦٣]
- ٥٧..... Eftakomi إفتاكومي [٦٤]
- ٥٧..... Ephesus إفسوس [٦٥]
- ٥٨..... Avlona (Valona) أفلونا [٦٦]
- ٥٨..... أفيونكار حيصار: [٦٧]
- ٥٨..... Luxor (El Uqsur) الأقصر [٦٨]
- ٥٩..... Aktyubinsk اكتيوبينسك [٦٩]
- ٥٩..... Akjoujt أكچوچت [٧٠]
- ٦٠..... Accra أكرا [٧١]
- ٦٠..... Aqso أكسو [٧٢]
- ٦١..... Aqcheh أكشه [٧٣]
- ٦١..... Alma Ata ألما آتا [٧٤]
- ٦٢..... Allahabad الله آباد [٧٥]
- ٦٢..... Alah Kuzi الله كوزى [٧٦]
- ٦٣..... Ambilobe أمبيلوب [٧٧]
- ٦٣..... Omdurman أم درمان [٧٨]
- ٦٤..... Umm Said أم سعيد [٧٩]
- ٦٤..... Umm Al Qaiwain (أم القيوين) أم القيوين [٨٠]
- ٦٥..... Umm Hajer أم هاجر [٨١]
- ٦٥..... Amritsar أمريتسار [٨٢]
- ٦٦..... Amuntai أمونتاي [٨٣]
- ٦٦..... Amin Abad أمين آباد [٨٤]
- ٦٦..... Antananarivo انتاناناريفو [٨٥]
- ٦٧..... Antsirana انتسيرانا [٨٦]
- ٦٧..... Antivari انتيفاري [٨٧]
- ٦٨..... Ende إندى [٨٨]
- ٦٨..... Andijan (Andighan) (Andizhan) انديجان [٨٩]
- ٦٩..... Antakya (Antioch) أنطاكيا [٩٠]
- ٧٠..... Ankara (Angora) أنقره [٩١]
- ٧٠..... Ani أنى [٩٢]

| | | | |
|---------|-----------------|------------|-------|
| ٧٠..... | Ahnasia | أهناسيا | [٩٣] |
| ٧١..... | Ahwaz (Ahvaz) | الأهواز | [٩٤] |
| ٧١..... | Ouagadougou | أواجادوجو | [٩٥] |
| ٧٢..... | Owbeh | أوبه | [٩٦] |
| ٧٢..... | Obock (Obok) | أوبوك | [٩٧] |
| ٧٢..... | Obbia (أبية) | أوبيا | [٩٨] |
| ٧٣..... | Ogbomosho | أوجبو موشو | [٩٩] |
| ٧٣..... | Udhampur | أودهامبور | [١٠٠] |
| ٧٤..... | Uralsk | أورالسك | [١٠١] |
| ٧٤..... | Urumchi | أورومكي | [١٠٢] |
| ٧٤..... | Oron | أورون | [١٠٣] |
| ٧٥..... | Uzunköprü | أوزنكوپرو | [١٠٤] |
| ٧٥..... | Uskudar | أوسكودار | [١٠٥] |
| ٧٦..... | Ondo | أوندو | [١٠٦] |
| ٧٦..... | Oyo | أويو | [١٠٧] |
| ٧٦..... | Ibadan | إبيادان | [١٠٨] |
| ٧٧..... | Ipek (Pek) | إبيك | [١٠٩] |
| ٧٧..... | Ipoh | إيبوه | [١١٠] |
| ٧٨..... | Ishkuman | إيشكومان | [١١١] |
| ٧٨..... | Ife | إيفي | [١١٢] |
| ٧٩..... | Ila | إيلا | [١١٣] |
| ٧٩..... | Enugu | إينوجو | [١١٤] |
| ٧٩..... | Iwo | ايو | [١١٥] |
| ٨٠..... | Iringa | إيرينجا | [١١٦] |
| ٨٠..... | Babylon | بابل | [١١٧] |
| ٨٠..... | Pabna | بابنا | [١١٨] |
| ٨١..... | Patna | باتنا | [١١٩] |
| ٨١..... | Batoum (Batumi) | باتوم | [١٢٠] |
| ٨٢..... | Pathankot | باتانكوت | [١٢١] |
| ٨٢..... | Pavlodar | بافلودار | [١٢٢] |
| ٨٣..... | Bagamoyo | باجامويو | [١٢٣] |
| ٨٣..... | Beja | باجه | [١٢٤] |
| ٨٣..... | Bajitbur | باجيتبور | [١٢٥] |

- ۸۴..... Albaha الباحة [۱۲۶]
- ۸۴..... Badas باداس [۱۲۷]
- ۸۴..... Padang بادانج [۱۲۸]
- ۸۵..... Barabai بارابای [۱۲۹]
- ۸۵..... Barrackpur باراکپور [۱۳۰]
- ۸۶..... Baramula بارامولا [۱۳۱]
- ۸۶..... Parbatipur بارباتیپور [۱۳۲]
- ۸۶..... Bardwan (Burdwan) باردوان [۱۳۳]
- ۸۷..... Barfurush (Babol - بابال - بابل) بارفوریش [۱۳۴]
- ۸۷..... Barisal باریسال [۱۳۵]
- ۸۸..... Batna باطنه [۱۳۶]
- ۸۸..... Bafata بافاتا [۱۳۷]
- ۸۹..... Bacan باکان [۱۳۸]
- ۸۹..... Pakpattan پاکپاتان [۱۳۹]
- ۹۰..... Baku باکو [۱۴۰]
- ۹۱..... Bakirkoy باکیرکوی [۱۴۱]
- ۹۱..... Palmbang بالمبانج [۱۴۲]
- ۹۱..... Palmyra (Tadmor تدمر) بالمیرا [۱۴۳]
- ۹۲..... Palopo بالوبو [۱۴۴]
- ۹۲..... Bali بالی [۱۴۵]
- ۹۳..... Balikpapan بالیکپاپان [۱۴۶]
- ۹۳..... Balikesir بالیکسیر [۱۴۷]
- ۹۴..... Pama پاما [۱۴۸]
- ۹۴..... Bamako باماکو [۱۴۹]
- ۹۵..... Pampanua پامپانوا [۱۵۰]
- ۹۵..... Bamenda بامندا [۱۵۱]
- ۹۵..... Bamian بامیان [۱۵۲]
- ۹۶..... Panjah بانجاب [۱۵۳]
- ۹۶..... Banjarmasin بانچار ماسین [۱۵۴]
- ۹۷..... Bangalore بانجالور [۱۵۵]
- ۹۷..... Banjul بانچول [۱۵۶]
- ۹۸..... Pandang پاندانج [۱۵۷]
- ۹۸..... Bandong باندونج [۱۵۸]

- ٩٩..... Banfora بانفورا [١٥٩]
- ٩٩..... Bannu بانو [١٦٠]
- ١٠٠..... Banyuwangi بانوانجي [١٦١]
- ١٠٠..... Panipat بانيبات [١٦٢]
- ١٠١..... BahirDar باهيردار [١٦٣]
- ١٠١..... Petra (Patroea) البتراء [١٦٤]
- ١٠١..... Bejaia بجاية [١٦٥]
- ١٠٢..... Bahr-el-Ghazal بحر الغزال [١٦٦]
- ١٠٣..... Bokhara (Bukhara) بخاري [١٦٧]
- ١٠٤..... Berat (Berati) برات [١٦٨]
- ١٠٤..... Brahmabaria براهماباريا [١٦٩]
- ١٠٥..... Brava براوه [١٧٠]
- ١٠٥..... Berberah (Berbara) بريرة [١٧١]
- ١٠٦..... Berber بربر [١٧٢]
- ١٠٧..... Bergana برجاما [١٧٣]
- ١٠٧..... Bardera برديرة [١٧٤]
- ١٠٨..... Berkane بركان [١٧٥]
- ١٠٨..... Brcko (برشكو) بركو [١٧٦]
- ١٠٨..... Broussa (بورصه Bursa) بروسا [١٧٧]
- ١٠٩..... Brijedor بريچيدور [١٧٨]
- ١١٠..... Buraydah بريدة [١٧٩]
- ١١٠..... Prizren بريزن [١٨٠]
- ١١١..... Brikama بريكاما [١٨١]
- ١١١..... Prilep بريلب [١٨٢]
- ١١٢..... Al basam (Elbasani) البسام [١٨٣]
- ١١٢..... Biskra بسكوه [١٨٤]
- ١١٣..... Peshkopi بشكوبي [١٨٥]
- ١١٣..... Al Basrah (Basra) البصرة [١٨٦]
- ١١٤..... Baghdad (Bagdad) بغداد [١٨٧]
- ١١٥..... Baalbek (Balabakk) بعلبك [١٨٨]
- ١١٦..... Paghman پغمان [١٨٩]
- ١١٦..... Baghlan بغلان [١٩٠]
- ١١٧..... Blantyre بلانتير [١٩١]

| | |
|----------|--------------------------------------|
| ۱۱۷..... | Blbeys (Belbeis) بلیس [۱۹۲] |
| ۱۱۸..... | Balkh بلخ [۱۹۳] |
| ۱۱۸..... | Blida (Blidah) بلیده [۱۹۴] |
| ۱۱۹..... | Blrifo بلیرفو [۱۹۵] |
| ۱۱۹..... | Pemba بمبا [۱۹۶] |
| ۱۲۰..... | Benares (Varanasi) بنارس [۱۹۷] |
| ۱۲۰..... | Bander Anzali بندر آنزالی [۱۹۸] |
| ۱۲۱..... | Bender Beila بندر بیلا [۱۹۹] |
| ۱۲۱..... | Bandar Seri Begawan بیجاوان [۲۰۰] |
| ۱۲۲..... | Bandar Abbas بندر عباس [۲۰۱] |
| ۱۲۲..... | Bandar Cassim بندر قاسیم [۲۰۲] |
| ۱۲۳..... | Benha بنها [۲۰۳] |
| ۱۲۳..... | Benoa بنوا [۲۰۴] |
| ۱۲۴..... | Banias (Baniyas) بنیاس [۲۰۵] |
| ۱۲۴..... | Banjaluks (Banialuka) بنیالوکا [۲۰۶] |
| ۱۲۵..... | Beni-Suef بنی سوئف [۲۰۷] |
| ۱۲۵..... | Benghazi (Ben-Ghazi) بنی غازی [۲۰۸] |
| ۱۲۶..... | Beni Mellal بنی ملال [۲۰۹] |
| ۱۲۷..... | Bhakkar بهاکار [۲۱۰] |
| ۱۲۷..... | Behbahan (Babahan) بهبهان [۲۱۱] |
| ۱۲۷..... | Behera بهره [۲۱۲] |
| ۱۲۸..... | Bahawal pur بهو البور [۲۱۳] |
| ۱۲۸..... | Bhiwani بهیوانی [۲۱۴] |
| ۱۲۸..... | Bo بو [۲۱۵] |
| ۱۲۹..... | Bouaké بواکی [۲۱۶] |
| ۱۲۹..... | Buba بوبا [۲۱۷] |
| ۱۳۰..... | Bobo Dioulasso بوبو دیولاسو [۲۱۸] |
| ۱۳۰..... | Bogra بوجرا [۲۱۹] |
| ۱۳۰..... | Bogor بوجور [۲۲۰] |
| ۱۳۱..... | Podgorica بودجوریکا [۲۲۱] |
| ۱۳۲..... | Budaun بودوان [۲۲۲] |
| ۱۳۲..... | Burao بوراو [۲۲۳] |
| ۱۳۲..... | Vurhan Pur بورهان بور [۲۲۴] |

| | | |
|----------|----------------------------|----------------------------------|
| ۱۳۳..... | Port Louis | بورت لويس [۲۲۵] |
| ۱۳۳..... | Port Harcourt | بورت هاركورت [۲۲۶] |
| ۱۳۴..... | Port Sudan (Bûr Sûdân) | بور سودان [۲۲۷] |
| ۱۳۴..... | Port Said (Bûr Sa'id) | بور سعيد [۲۲۸] |
| ۱۳۵..... | Port Kelang | بورت كيلانج [۲۲۹] |
| ۱۳۶..... | Port Weld | بورت ولد [۲۳۰] |
| ۱۳۶..... | Burujird (Broujerd) | بوروجيرد [۲۳۱] |
| ۱۳۷..... | Boromo | بورومو [۲۳۲] |
| ۱۳۷..... | Bosphorus (Bosporus) | البوسفور [۲۳۳] |
| ۱۳۷..... | Boussa (Bussa) | بوسه [۲۳۴] |
| ۱۳۸..... | Bouso | بوسو [۲۳۵] |
| ۱۳۸..... | Buchanan | بوشانان [۲۳۶] |
| ۱۳۹..... | Bousir | بوصير [۲۳۷] |
| ۱۳۹..... | Pulau Pinang (George Town) | بولاو بينانج : (جورج تاون) [۲۳۸] |
| ۱۳۹..... | Bolgatanga | بولجاتانجا [۲۳۹] |
| ۱۴۰..... | Buldur (Burdur) | بولدر (بوردر) [۲۴۰] |
| ۱۴۰..... | Bulhar | بولهار [۲۴۱] |
| ۱۴۰..... | Boli (Bolu) | بولى (بولو) [۲۴۲] |
| ۱۴۱..... | Bombay | بومباي [۲۴۳] |
| ۱۴۱..... | Bona (Annaba) | بونا (عنايه) [۲۴۴] |
| ۱۴۲..... | Pontianak | بونتياناك [۲۴۵] |
| ۱۴۲..... | Bunjil | بونجيل [۲۴۶] |
| ۱۴۳..... | Bondoukou | بوندوكو [۲۴۷] |
| ۱۴۳..... | Bonthein (بونتين) | بونسين [۲۴۸] |
| ۱۴۴..... | Punch | بونش [۲۴۹] |
| ۱۴۴..... | Boni Hills | بومي هيلز [۲۵۰] |
| ۱۴۴..... | Beit el Fakih | بيت الفقيه [۲۵۱] |
| ۱۴۵..... | Bethlehem (Beit-Lahm) | بيت لحم [۲۵۲] |
| ۱۴۶..... | Bitola | بيتولا [۲۵۳] |
| ۱۴۶..... | Bijapur | بيجاپور [۲۵۴] |
| ۱۴۶..... | Bijeljina | بيجلجينا [۲۵۵] |
| ۱۴۷..... | Bida | بيدا [۲۵۶] |
| ۱۴۷..... | Beira | بيرا [۲۵۷] |

- ١٤٨..... Bayram Ali بېرم علي [٢٥٨]
 ١٤٨..... Birni بېرني [٢٥٩]
 ١٤٩..... Beirût بيروت [٢٦٠]
 ١٤٩..... Bizerte بيزرت (Binzert) [٢٦١]
 ١٥٠..... Bissau بيساو [٢٦٢]
 ١٥١..... Peshawar پيشاور [٢٦٣] -
 ١٥١..... Pekalongan بيكالونجان [٢٦٤]
 ١٥١..... Bikaner بيكانر [٢٦٥]
 ١٥٢..... Beykoz بيكوز [٢٦٦]
 ١٥٢..... Peć بيكي [٢٦٧]
 ١٥٣..... Beyla بيلا [٢٦٨]
 ١٥٣..... Pind Dadan Khan بيند دادان خان [٢٦٩]
 ١٥٣..... Biu بيو [٢٧٠]
 ١٥٤..... Tabora تابورا [٢٧١]
 ١٥٤..... Tadjoura تاجورا [٢٧٢]
 ١٥٥..... Taza تازا [٢٧٣]
 ١٥٥..... Tasik Malaya تاسيك مالايا [٢٧٤]
 ١٥٥..... Tashkumyr تاشكومير [٢٧٥]
 ١٥٦..... Talas تالاس [٢٧٦]
 ١٥٦..... Taliwang تاليوانج [٢٧٧]
 ١٥٧..... Tambo تامبو [٢٧٨]
 ١٥٧..... Tanga تانجا [٢٧٩]
 ١٥٧..... Tanjung تانجونج [٢٨٠]
 ١٥٨..... Tanjung karang تانجونج كارانج [٢٨١]
 ١٥٨..... Tangail تانجيل [٢٨٢]
 ١٥٩..... Tando Adam تاندو آدم [٢٨٣]
 ١٥٩..... Tando Mohammed تاندو محمد [٢٨٤]
 ١٥٩..... Tiaret تاهرت [٢٨٥]
 ١٦٠..... Tahcheng تاهشنج [٢٨٦]
 ١٦٠..... Thies تيس [٢٨٧]
 ١٦١..... Tabriz تبريز [٢٨٨]
 ١٦٢..... Tebessa تبسه [٢٨٩]
 ١٦٢..... Tabük تبوك [٢٩٠]

| | | | |
|----------|------------------------|---------------------|-------|
| ١٦٢..... | Torba | تربه | [٢٩١] |
| ١٦٣..... | Trebizond (Trabzon) | تريزوند | [٢٩٢] |
| ١٦٣..... | Travnik | ترافنيك | [٢٩٣] |
| ١٦٤..... | Termez | ترمز | [٢٩٤] |
| ١٦٤..... | Terim | تريم | [٢٩٥] |
| ١٦٥..... | Tchien | تشاين | [٢٩٦] |
| ١٦٥..... | Tetuan (Tetouan) | تطوان | [٢٩٧] |
| ١٦٦..... | Taizz | تعز | [٢٩٨] |
| ١٦٦..... | Tikrit | تكريت | [٢٩٩] |
| ١٦٧..... | Tel-elkebir | التل الكبير | [٣٠٠] |
| ١٦٧..... | Tlemcen | تلمسان | [٣٠١] |
| ١٦٨..... | Teluk betung | تلوك بيتنج | [٣٠٢] |
| ١٦٨..... | Telimele | تلي ميلي | [٣٠٣] |
| ١٦٩..... | Tempino | تمبينو | [٣٠٤] |
| ١٦٩..... | Tutuala | توتوالا | [٣٠٥] |
| ١٧٠..... | Tutong | توتونج | [٣٠٦] |
| ١٧٠..... | Tougan | توجان | [٣٠٧] |
| ١٧٠..... | Touggourt | توجورت | [٣٠٨] |
| ١٧١..... | Turfan | تورفان | [٣٠٩] |
| ١٧١..... | Tuzla | توزلا | [٣١٠] |
| ١٧٢..... | Tokat (توقات) | توكات | [٣١١] |
| ١٧٢..... | Tokmak | توكماك | [٣١٢] |
| ١٧٣..... | Tulak | تولاك | [٣١٣] |
| ١٧٣..... | Toamasina | توماسينا | [٣١٤] |
| ١٧٤..... | Tunis | تونس | [٣١٥] |
| ١٧٥..... | Tigal | تيجال | [٣١٦] |
| ١٧٥..... | Tirana | تيرانا | [٣١٧] |
| ١٧٦..... | Terodant (Taroudant) | تيرودانت (تارودانت) | [٣١٨] |
| ١٧٧..... | Tizi Ouzou | تيزي أوزو | [٣١٩] |
| ١٧٧..... | Tillaberi | تيلابيري | [٣٢٠] |
| ١٧٨..... | Tayma | تيماء | [٣٢١] |
| ١٧٨..... | Timbuctoo (Tombouctou) | تيمبكتو (تومبكتو) | [٣٢٢] |
| ١٧٩..... | Gabes (Cabes) | جابس (قابص) | [٣٢٣] |

| | | | |
|----------|-------------------|------------------|-------|
| ١٧٩..... | Jatinegara | چاتيني جارا | [٣٢٤] |
| ١٨٠..... | Gardo | جارڊو | [٣٢٥] |
| ١٨٠..... | Garko | جارڪو | [٣٢٦] |
| ١٨١..... | Jizan | جازان (جيزان) | [٣٢٧] |
| ١٨١..... | Jakarta | جاڪارتا | [٣٢٨] |
| ١٨٢..... | Gallipoli | جالپولي | [٣٢٩] |
| ١٨٣..... | Jambi | چامبي | [٣٣٠] |
| ١٨٣..... | Jammo | چامو | [٣٣١] |
| ١٨٣..... | Ganta | جانٽا | [٣٣٢] |
| ١٨٤..... | Gao | جاو (جاغ) | [٣٣٣] |
| ١٨٥..... | Jabal Ali | جبل علي | [٣٣٤] |
| ١٨٥..... | Jabla | جبله | [٣٣٥] |
| ١٨٥..... | Byblos | الجبيل | [٣٣٦] |
| ١٨٦..... | Al Gubail | الجبيل | [٣٣٧] |
| ١٨٧..... | Jeddah (Jiddah) | جده | [٣٣٨] |
| ١٨٧..... | Groznyy (Groznyi) | گروزني | [٣٣٩] |
| ١٨٨..... | Algiers (Alger) | الجزائر | [٣٤٠] |
| ١٨٩..... | Gizzin | جزين | [٣٤١] |
| ١٨٩..... | Al jaghbug | جغيبوب | [٣٤٢] |
| ١٩٠..... | Jalalabad | جلال آباد | [٣٤٣] |
| ١٩٠..... | Jalalabad | جلال آباد | [٣٤٤] |
| ١٩٠..... | Jalalpur | جلال پور | [٣٤٥] |
| ١٩١..... | Jamal pur | جمال پور | [٣٤٦] |
| ١٩١..... | Jember | چمبر | [٣٤٧] |
| ١٩١..... | Jhang | چهانج | [٣٤٨] |
| ١٩٢..... | Al Jahrah | الجهراء | [٣٤٩] |
| ١٩٢..... | Jaunpur | چوانپور | [٣٥٠] |
| ١٩٣..... | Gupis | چوپيس | [٣٥١] |
| ١٩٣..... | Gujranwala | چوچرانوالا | [٣٥٢] |
| ١٩٤..... | Gorgan | چورجان (چُرْجان) | [٣٥٣] |
| ١٩٤..... | Jos | چوس | [٣٥٤] |
| ١٩٥..... | Gusau | چوساو | [٣٥٥] |
| ١٩٥..... | Aljawf | الجوف | [٣٥٦] |

| | | | |
|----------|-----------------------|-------------|-------|
| ١٩٥..... | Guma | جوما | [٣٥٧] |
| ١٩٦..... | Gombe | جوميبي | [٣٥٨] |
| ١٩٦..... | Gondar (Gonder) | جوندار | [٣٥٩] |
| ١٩٧..... | Goundam | جوندام | [٣٦٠] |
| ١٩٧..... | Goniri | جونيري | [٣٦١] |
| ١٩٨..... | Gönen | جونين | [٣٦٢] |
| ١٩٨..... | Djibouti (Jibuti) | جيبوتي | [٣٦٣] |
| ١٩٩..... | Gereshk | جيرشك | [٣٦٤] |
| ١٩٩..... | Giza (Elgiza) | الجيزة | [٣٦٥] |
| ٢٠٠..... | Jessore | جيسوري | [٣٦٦] |
| ٢٠١..... | Gilgit | جيلجيت | [٣٦٧] |
| ٢٠١..... | Jhelum | چيلوم | [٣٦٨] |
| ٢٠١..... | Jima | چيما | [٣٦٩] |
| ٢٠٢..... | Gjinokastro | جينو كاسترو | [٣٧٠] |
| ٢٠٢..... | Ha'il | حائل | [٣٧١] |
| ٢٠٣..... | Hassi Messaoud | حاسي مسعود | [٣٧٢] |
| ٢٠٣..... | Hasbia | حاصبيا | [٣٧٣] |
| ٢٠٤..... | Hadibu | حديبو | [٣٧٤] |
| ٢٠٤..... | Al Hudaydah (Hodeida) | الحُدَيْدَة | [٣٧٥] |
| ٢٠٤..... | Al Hasakah | الحَسَكَة | [٣٧٦] |
| ٢٠٥..... | Aleppo (Halap) | حلب | [٣٧٧] |
| ٢٠٦..... | Hilleh (Hillah) | الحلة | [٣٧٨] |
| ٢٠٦..... | Hammamat | الحمامات | [٣٧٩] |
| ٢٠٧..... | Homs (Hums-Hems) | حمص | [٣٨٠] |
| ٢٠٨..... | Hamah | حماة | [٣٨١] |
| ٢٠٨..... | Hyderabad | حيدر آباد | [٣٨٢] |
| ٢٠٩..... | Hyderabad | حيدر آباد | [٣٨٣] |
| ٢٠٩..... | Haifa (Hefa-Khaifa) | حيفا | [٣٨٤] |
| ٢١٠..... | Al Khaburah | الخابورة | [٣٨٥] |
| ٢١٠..... | El Kharga | الخارجة | [٣٨٦] |
| ٢١١..... | Khanabad | خان آباد | [٣٨٧] |
| ٢١١..... | Khanewal | خان وال | [٣٨٨] |
| ٢١٢..... | Khairpur | خايربور | [٣٨٩] |

| | |
|----------|---|
| ٢١٢..... | Alkhubar الخُبَيْر [٣٩٠] |
| ٢١٢..... | Khartum (El Kartum) الخرطوم [٣٩١] |
| ٢١٣..... | Khvoy (خوي) خقوي [٣٩٢] |
| ٢١٤..... | Al Khalil (Hebron) الخليل [٣٩٣] |
| ٢١٥..... | Al Khums الخمس [٣٩٤] |
| ٢١٥..... | Khotan خوتان [٣٩٥] |
| ٢١٦..... | Khojak خوچاك [٣٩٦] |
| ٢١٦..... | Khugiani خوجياني [٣٩٧] |
| ٢١٧..... | Khoramshahr خورامشهر [٣٩٨] |
| ٢١٧..... | Khormali خورمالي [٣٩٩] |
| ٢١٨..... | Khorog خوروج [٤٠٠] |
| ٢١٨..... | Khowst خوست [٤٠١] |
| ٢١٨..... | Kuchnay Darvishan خوشناي دارفيشان [٤٠٢] |
| ٢١٩..... | Khokand (Kokand) خوكند [٤٠٣] |
| ٢١٩..... | Kholam خولام [٤٠٤] |
| ٢٢٠..... | Khulna خولنا [٤٠٥] |
| ٢٢٠..... | Kohneh خوهنه [٤٠٦] |
| ٢٢١..... | Khiva (خيوه - خوارزم) خيفا [٤٠٧] |
| ٢٢١..... | Dabola دابولا [٤٠٨] |
| ٢٢٢..... | Dadu دادو [٤٠٩] |
| ٢٢٢..... | Casablanca (كازابلانكا) الدار البيضاء [٤١٠] |
| ٢٢٣..... | Dar-es-Salam دار السلام [٤١١] |
| ٢٢٤..... | Darfur دار فور [٤١٢] |
| ٢٢٤..... | Dakar داکار [٤١٣] |
| ٢٢٥..... | Dakovica داکوفیکا [٤١٤] |
| ٢٢٦..... | Daloa دالو [٤١٥] |
| ٢٢٦..... | Damar (ذمار) دمار [٤١٦] |
| ٢٢٦..... | Ditah دايتہ [٤١٧] |
| ٢٢٧..... | Dubai دبي [٤١٨] |
| ٢٢٧..... | Denpasar دنباسارا [٤١٩] |
| ٢٢٨..... | Dukhan دخان [٤٢٠] |
| ٢٢٨..... | Dera Ismail Khan درا إسماعيل خان [٤٢١] |
| ٢٢٨..... | Dera Ghazi Khan درا غازي خان [٤٢٢] |

| | |
|----------|--|
| ٢٢٩..... | Derbend (Derbent) دربند [٤٢٣] |
| ٢٢٩..... | Daraa درعا [٤٢٤] |
| ٢٣٠..... | Ad Dareaa الدرعية [٤٢٥] |
| ٢٣٠..... | Drvar درفار [٤٢٦] |
| ٢٣١..... | Derna (Darnah) درنة [٤٢٧] |
| ٢٣١..... | Dzhambul دزامبول [٤٢٨] |
| ٢٣٢..... | Disuq دسوق [٤٢٩] |
| ٢٣٢..... | Dacca دكا [٤٣٠] |
| ٢٣٣..... | Delhi (New Delhi) (نيودلهي) دلهي [٤٣١] |
| ٢٣٥..... | Ad Dammam الدمام [٤٣٢] |
| ٢٣٥..... | Damascus (Dimaskq) دمشق [٤٣٣] |
| ٢٣٦..... | Damanhur دمنهور [٤٣٤] |
| ٢٣٧..... | Damietta دمياط [٤٣٥] |
| ٢٣٧..... | Dendera دندرة [٤٣٦] |
| ٢٣٨..... | Dongola دنقله [٤٣٧] |
| ٢٣٩..... | Denizli دنيزلي [٤٣٨] |
| ٢٣٩..... | Douala (Duala) دوالا [٤٣٩] |
| ٢٤٠..... | Dubreka دوبركا [٤٤٠] |
| ٢٤٠..... | Doha (Ad Dawhah) الدوحة [٤٤١] |
| ٢٤٠..... | Dodoma دو دوما [٤٤٢] |
| ٢٤١..... | Durazzo (Durrësi-Durrës) دورازو [٤٤٣] |
| ٢٤١..... | Dushanbe دوشنبه [٤٤٤] |
| ٢٤٢..... | Dowlatabad دولت آباد [٤٤٥] |
| ٢٤٢..... | Dumai دوماي [٤٤٦] |
| ٢٤٣..... | Dohazari دوها زاري [٤٤٧] |
| ٢٤٣..... | Diarbekir (Diyarbekir) ديار بكر [٤٤٨] |
| ٢٤٤..... | Dayr az Zawr دير الزور [٤٤٩] |
| ٢٤٤..... | Dire Dawa دير داوا [٤٥٠] |
| ٢٤٤..... | Dezful (Desfoul) ديزفول [٤٥١] |
| ٢٤٥..... | Dese ديزي [٤٥٢] |
| ٢٤٥..... | Dighinala ديغينالا [٤٥٣] |
| ٢٤٦..... | Dikwa ديكوا [٤٥٤] |
| ٢٤٦..... | Dili ديلي [٤٥٥] |

| | | |
|----------|-------------------------------|-------|
| ٢٤٧..... | Dimbokro | [٤٥٦] |
| ٢٤٧..... | Dinajpur | [٤٥٧] |
| ٢٤٧..... | Ad Diwaniyah | [٤٥٨] |
| ٢٤٨..... | Diourbel | [٤٥٩] |
| ٢٤٨..... | Rajshahi | [٤٦٠] |
| ٢٤٩..... | Ras-el-Khaima (Ra'sal Khymah) | [٤٦١] |
| ٢٤٩..... | Ras Muhammad | [٤٦٢] |
| ٢٥٠..... | Rachia | [٤٦٣] |
| ٢٥٠..... | Rafsanjan | [٤٦٤] |
| ٢٥١..... | Rangpur | [٤٦٥] |
| ٢٥١..... | Rabat (New Salle) | [٤٦٦] |
| ٢٥٢..... | Rahim Yar Khan | [٤٦٧] |
| ٢٥٢..... | Resht (Rasht) | [٤٦٨] |
| ٢٥٣..... | Rosetta (Rashid) | [٤٦٩] |
| ٢٥٤..... | Ar Rasafa | [٤٧٠] |
| ٢٥٤..... | Rafah | [٤٧١] |
| ٢٥٥..... | Rokada | [٤٧٢] |
| ٢٥٥..... | Ar Raqqah | [٤٧٣] |
| ٢٥٥..... | Ar Ramadi | [٤٧٤] |
| ٢٥٦..... | Ar Ramla | [٤٧٥] |
| ٢٥٦..... | Ar Rumaytha | [٤٧٦] |
| ٢٥٧..... | Rengat | [٤٧٧] |
| ٢٥٧..... | Urfa | [٤٧٨] |
| ٢٥٨..... | Rawalpindi | [٤٧٩] |
| ٢٥٨..... | Ruteng | [٤٨٠] |
| ٢٥٩..... | Ar Rawdatayn | [٤٨١] |
| ٢٥٩..... | Riasi | [٤٨٢] |
| ٢٦٠..... | Ar Riyad | [٤٨٣] |
| ٢٦١..... | Rizah (Rize-Rizeh) | [٤٨٤] |
| ٢٦١..... | Zakhu | [٤٨٥] |
| ٢٦١..... | Zarand | [٤٨٦] |
| ٢٦٢..... | Zanzibar | [٤٨٧] |
| ٢٦٣..... | Zaira | [٤٨٨] |

| | |
|----------|-----------------------------------|
| ٢٦٣..... | Gemerek (Germanikeia) زبطره [٤٨٩] |
| ٢٦٣..... | Zabid زبید [٤٩٠] |
| ٢٦٤..... | Az Zubayr الزبیر [٤٩١] |
| ٢٦٥..... | Zahlah زحلة [٤٩٢] |
| ٢٦٥..... | Zaranj زرانج [٤٩٣] |
| ٢٦٥..... | Az Zarqa الزرقاء [٤٩٤] |
| ٢٦٦..... | Zefta زفتی [٤٩٥] |
| ٢٦٧..... | Zagazig الزقازيق [٤٩٦] |
| ٢٦٧..... | Zenjan زنجان [٤٩٧] |
| ٢٦٨..... | Zenica زنيكا [٤٩٨] |
| ٢٦٨..... | Zowaila زويلة [٤٩٩] |
| ٢٦٨..... | Ziguinchor زيغونكور [٥٠٠] |
| ٢٦٩..... | Zeila (Zaylah) زيلا [٥٠١] |
| ٢٧٠..... | Zinder زيندر [٥٠٢] |
| ٢٧٠..... | Sabzevar سابينفار [٥٠٣] |
| ٢٧٠..... | Sadani ساداني [٥٠٤] |
| ٢٧١..... | Sargodha سارجودها [٥٠٥] |
| ٢٧١..... | Sare Pol ساری بول [٥٠٦] |
| ٢٧٢..... | Saveh سافه [٥٠٧] |
| ٢٧٢..... | Saqqez ساكز [٥٠٨] |
| ٢٧٢..... | Salem سالم [٥٠٩] |
| ٢٧٣..... | Salyany سالياني [٥١٠] |
| ٢٧٣..... | Samarinda ساماريندا [٥١١] |
| ٢٧٤..... | Samarra سامراء [٥١٢] |
| ٢٧٤..... | Sanandaj سانتنداج [٥١٣] |
| ٢٧٥..... | Sahiwal ساهيوال [٥١٤] |
| ٢٧٥..... | São Domingo ساو دو مينجو [٥١٥] |
| ٢٧٦..... | Saiapur ساياپور [٥١٦] |
| ٢٧٦..... | Sabhah سيها [٥١٧] |
| ٢٧٦..... | stip ستيب [٥١٨] |
| ٢٧٧..... | Cetinge (Cetinje) ستينج [٥١٩] |
| ٢٧٧..... | Sedrata سدراته [٥٢٠] |
| ٢٧٨..... | Sarajevo سراييفو [٥٢١] |

| | | | |
|----------|------------------------------|--------------------|-------|
| ٢٧٩..... | Srebrenica | سربرنيكا | [٥٢٢] |
| ٢٧٩..... | Surt | سرت | [٥٢٣] |
| ٢٨٠..... | Srinagar | سريناچار | [٥٢٤] |
| ٢٨٠..... | Saïdia | السعيدية | [٥٢٥] |
| ٢٨١..... | Safaga | سفاجا | [٥٢٦] |
| ٢٨١..... | Skardu | سكاردو | [٥٢٧] |
| ٢٨١..... | Skopje | سكوبيجي | [٥٢٨] |
| ٢٨٢..... | Scutari | سكوتاري | [٥٢٩] |
| ٢٨٢..... | Sekondi | سكوندي | [٥٣٠] |
| ٢٨٣..... | Secunderabad | سكوندرآباد | [٥٣١] |
| ٢٨٣..... | Skikda (Philippeville) | سكيكده (فيليب فيل) | [٥٣٢] |
| ٢٨٤..... | Salagha (Salaga) | سلاجا | [٥٣٣] |
| ٢٨٤..... | Salala | سلالة | [٥٣٤] |
| ٢٨٤..... | As Salt | السلط | [٥٣٥] |
| ٢٨٥..... | Salum | السلوم | [٥٣٦] |
| ٢٨٥..... | As (Suleimanieh) Sulmayniyah | السليمانية | [٥٣٧] |
| ٢٨٦..... | Tselinograd | سليتوجراد | [٥٣٨] |
| ٢٨٦..... | Samarkand | سمرقند | [٥٣٩] |
| ٢٨٧..... | Samosata (Sumaisat) | سميساط | [٥٤٠] |
| ٢٨٨..... | Sennar | سنار | [٥٤١] |
| ٢٨٨..... | Saharanpur | سهرانپور | [٥٤٢] |
| ٢٨٩..... | Suakin | سواكين | [٥٤٣] |
| ٢٨٩..... | Sukhumi | سوخومي | [٥٤٤] |
| ٢٩٠..... | Surabaya | سورابايا | [٥٤٥] |
| ٢٩٠..... | Surat | سورات | [٥٤٦] |
| ٢٩١..... | Surakarta | سوراکارتا | [٥٤٧] |
| ٢٩١..... | Susa (Sousse) | سوسة | [٥٤٨] |
| ٢٩٢..... | Soche (Yarkand) | سوشيه (ياركاند) | [٥٤٩] |
| ٢٩٢..... | Sofala | سوفالا | [٥٥٠] |
| ٢٩٣..... | Souk Ahras | سوق أهراس | [٥٥١] |
| ٢٩٣..... | Sokoto | سوكوتو | [٥٥٢] |
| ٢٩٤..... | Sukkur | سوكور | [٥٥٣] |
| ٢٩٤..... | Sungaipenuh | سونجاي بينوه | [٥٥٤] |

| | | | |
|----------|------------------|---------------|-------|
| ٢٩٥..... | Sohag | سوهاج | [٥٥٥] |
| ٢٩٥..... | As Suwayda | السويداء | [٥٥٦] |
| ٢٩٥..... | Suez (El Suweis) | السويس | [٥٥٧] |
| ٢٩٧..... | Sialkot | سيالكوت | [٥٥٨] |
| ٢٩٧..... | Sibolga | سيبولجا | [٥٥٩] |
| ٢٩٨..... | Sibi | سيبي | [٥٦٠] |
| ٢٩٨..... | Sitapur | سيتاپور | [٥٦١] |
| ٢٩٨..... | Segou | سيجو | [٥٦٢] |
| ٢٩٩..... | Siguiri | سيجيوري | [٥٦٣] |
| ٢٩٩..... | Sidi-Bel-Abbas | سيدي بلعباس | [٥٦٤] |
| ٣٠٠..... | Sirajganj | سيراج جانج | [٥٦٥] |
| ٣٠٠..... | Serampur | سيرامبور | [٥٦٦] |
| ٣٠١..... | Serang | سيرانج | [٥٦٧] |
| ٣٠١..... | Serig | سيرج | [٥٦٨] |
| ٣٠١..... | Sayghan | سيغان | [٥٦٩] |
| ٣٠٢..... | Sivas | سيفاس | [٥٧٠] |
| ٣٠٢..... | Sikasso | سيكاسو | [٥٧١] |
| ٣٠٣..... | Sylhet | سيلهت | [٥٧٢] |
| ٣٠٣..... | Semarang | سيمرانج | [٥٧٣] |
| ٣٠٤..... | Semipalatinsk | سيميبالاتنسك | [٥٧٤] |
| ٣٠٤..... | Simunjan | سيميون جان | [٥٧٥] |
| ٣٠٤..... | Sintang | سينتانج | [٥٧٦] |
| ٣٠٥..... | Sinope | سينوب | [٥٧٧] |
| ٣٠٥..... | Siwa | سيوه | [٥٧٨] |
| ٣٠٦..... | Chakhausur | شاخانسور | [٥٧٩] |
| ٣٠٦..... | Chardzhou | شاردزو | [٥٨٠] |
| ٣٠٦..... | Ash Shariqah | الشارقة | [٥٨١] |
| ٣٠٧..... | Chamba | شامبا | [٥٨٢] |
| ٣٠٧..... | Chandpur | شاندپور | [٥٨٣] |
| ٣٠٨..... | Shaa Faisalabad | شاه فيصل آباد | [٥٨٤] |
| ٣٠٨..... | Shahjahnpur | شاه جهان بور | [٥٨٥] |
| ٣٠٩..... | Shibam | شيام | [٥٨٦] |
| ٣٠٩..... | Shobra Elkhaima | شبرا الخيمة | [٥٨٧] |

| | | | |
|---------------------|-----------------------|--------------|-------|
| ٣٠٩..... | Shibin elkom | شبين الكوم | [٥٨٨] |
| ٣١٠..... | Shihr Shahar | الشَّحْر | [٥٨٩] |
| ٣١٠..... | Cherchel | شرشل | [٥٩٠] |
| ٣١١..... | Sharm el Sheikh | شرم الشيخ | [٥٩١] |
| ٣١١..... | Shaqra | شقره | [٥٩٢] |
| ٣١٢..... | Shahdapur | شهدابور | [٥٩٣] |
| ٣١٢..... | Chushul | شو شول | [٥٩٤] |
| ٣١٢..... | Shotar Khan | شوطور خان | [٥٩٥] |
| ٣١٣..... | Sholapur | شولابور | [٥٩٦] |
| ٣١٣..... | Chittagong | شيتاجونج | [٥٩٧] |
| ٣١٤..... | Chitral | شيترال | [٥٩٨] |
| ٣١٤..... | Shekhabad | شيخ أباد | [٥٩٩] |
| ٣١٤..... | Shikho | شيخو | [٦٠٠] |
| ٣١٥..... | Shiraz | شيراز | [٦٠١] |
| ٣١٥..... | Sherpur | شيربور | [٦٠٢] |
| ٣١٦..... | Shikarpur | شيكاربور | [٦٠٣] |
| ٣١٦..... | Ceuta | شيوتا (سبته) | [٦٠٤] |
| ٣١٧..... | Shyok | شيوك | [٦٠٥] |
| ٣١٧..... | Saffi (Asfi) | صافي (أسفي) | [٦٠٦] |
| ٣١٨..... | Saleh (Salé-Sallee) | صالح | [٦٠٧] |
| ٣١٨..... | Sādah | صعدة | [٦٠٨] |
| ٣١٩..... | Sfax | صفاقس | [٦٠٩] |
| ٣١٩..... | Salalah | صلالة | [٦١٠] |
| ٣٢٠..... | Sana (Sana'a) | صنعاء | [٦١١] |
| ٣٢١..... | Sur | صور | [٦١٢] |
| ٣٢١..... | Tyre (Sur) | صور (سور) | [٦١٣] |
| ٣٢٢..... | Sidon (Sayda - Sidon) | صيدا | [٦١٤] |
| ٣٢٣..... | Dalee | الضالع | [٦١٥] |
| ٣٢٣..... | Duba | ضباء | [٦١٦] |
| ٣٢٤..... | El Tur | الطور | [٦١٧] |
| ٣٢٤..... | At Ta'if | الطائف | [٦١٨] |
| ٣٢٥..... | Tobruk (Tubruq) | طبرق | [٦١٩] |
| ٣٢٦..... | Tabarka | طبرقه | [٦٢٠] |

- ٣٢٦..... Tiberias (Tibariyeh) طبرية [٦٢١]
- ٣٢٧..... Tripolis طرابلس [٦٢٢]
- ٣٢٧..... Tripoli (Tarabulus) طرابلس [٦٢٣]
- ٣٢٨..... Tarsus طرسوس [٦٢٤]
- ٣٢٩..... Tarsus (Tersous) طرسوس [٦٢٥]
- ٣٣٠..... Tashkend طشقند [٦٢٦]
- ٣٣٠..... Tangier (Tanger-Tingis) طنجة [٦٢٧]
- ٣٣١..... Tantah (Tanta) طنطا [٦٢٨]
- ٣٣٢..... Teheran (Tehran) طهران [٦٢٩]
- ٣٣٣..... Tudrah طوكره [٦٣٠]
- ٣٣٣..... Az Zahran الظهران [٦٣١]
- ٣٣٤..... Allia عالية [٦٣٢]
- ٣٣٤..... Abassyah العباسية [٦٣٣]
- ٣٣٤..... (Abadah عباده) Abadan عبادان [٦٣٤]
- ٣٣٥..... Ailun عجلون [٦٣٥]
- ٣٣٥..... Ajman عجمان [٦٣٦]
- ٣٣٦..... Aden (Al' Adan) عدن [٦٣٧]
- ٣٣٦..... Adowa (Adua-Adwa) العدوة [٦٣٨]
- ٣٣٧..... Arish-El Araish (العريش) عريش [٦٣٩]
- ٣٣٨..... El-Araish (Larahie-Larache) (لاراش) العريش (لاراهى) [٦٤٠]
- ٣٣٨..... Ascalan (Ashq'elon) عسقلان [٦٤١]
- ٣٣٩..... Ashkabad (Askabad) عشق آباد [٦٤٢]
- ٣٤٠..... Aseb عصب [٦٤٣]
- ٣٤٠..... Atbara عطبره [٦٤٤]
- ٣٤١..... Al Aqabah (Akabah) العقبة [٦٤٥]
- ٣٤١..... Akka عكا [٦٤٦]
- ٣٤٢..... Al Ola العلا [٦٤٧]
- ٣٤٣..... El Alamein العلمين [٦٤٨]
- ٣٤٣..... Amara (Al Amara) عماره [٦٤٩]
- ٣٤٤..... Amman عمان [٦٥٠]
- ٣٤٤..... Amorya عمورية [٦٥١]
- ٣٤٥..... Annaba عنابه [٦٥٢]
- ٣٤٦..... Anizeh عتيزة [٦٥٣]

| | | | |
|----------|---|-----------------|-------|
| ٣٤٦..... | Eizab | عيزاب | [٦٥٤] |
| ٣٤٧..... | Ainabo | عينابو (اينابو) | [٦٥٥] |
| ٣٤٧..... | Ain Beida | عين بيدا | [٦٥٦] |
| ٣٤٧..... | Ain Tab | عين تاب | [٦٥٧] |
| ٣٤٨..... | Ain Galakka | عين جالاکا | [٦٥٨] |
| ٣٤٨..... | Ghazipur | غازی بور | [٦٥٩] |
| ٣٤٨..... | Gadames (Ghadames) | غدامس | [٦٦٠] |
| ٣٤٩..... | Hurghada | الغرذقة | [٦٦١] |
| ٣٤٩..... | Gaza (Ghazze) | غزة | [٦٦٢] |
| ٣٥٠..... | Ghazni | غزنة | [٦٦٣] |
| ٣٥١..... | Ghorian | غوريان | [٦٦٤] |
| ٣٥١..... | Fabala | فابالا | [٦٦٥] |
| ٣٥١..... | Fada N'Gourma | فادانجورما | [٦٦٦] |
| ٣٥٢..... | Farana | فارانا | [٦٦٧] |
| ٣٥٢..... | FArim | فاريم | [٦٦٨] |
| ٣٥٣..... | Fez (Fès) | فاس | [٦٦٩] |
| ٣٥٤..... | Fashoda | فاشوده | [٦٧٠] |
| ٣٥٥..... | Famagusta (Magosa) (جازيما جوزا Gazinagusa) | فاما جوستا | [٦٧١] |
| ٣٥٥..... | Famali | فامالي | [٦٧٢] |
| ٣٥٦..... | Faya Largeau | فايالارجو | [٦٧٣] |
| ٣٥٦..... | Van | فان | [٦٧٤] |
| ٣٥٧..... | Faizabad | فايز آباد | [٦٧٥] |
| ٣٥٧..... | Fujairah | الفجيرة | [٦٧٦] |
| ٣٥٨..... | Alfohis | الفحيص | [٦٧٧] |
| ٣٥٩..... | Farah | فرح | [٦٧٨] |
| ٣٥٩..... | Fergana | فرغانة | [٦٧٩] |
| ٣٦٠..... | El Farma | الفرما | [٦٨٠] |
| ٣٦٠..... | Freetown | فري تاون | [٦٨١] |
| ٣٦١..... | Frankado | فرنكادو | [٦٨٢] |
| ٣٦٢..... | Frunze | فرونزي | [٦٨٣] |
| ٣٦٢..... | Faridpur | فريدبور | [٦٨٤] |
| ٣٦٢..... | Fada | فضا | [٦٨٥] |
| ٣٦٣..... | Firuzabad | فيروز آباد | [٦٨٦] |

- ٣٦٣..... Ferozabad فيروز آباد [٦٨٧]
- ٣٦٣..... Faiyum (Elfaiyum-Fayoum) الفيوم [٦٨٨]
- ٣٦٤..... Cairo (El Qahira) القاهرة [٦٨٩]
- ٣٦٦..... Jerusalem القدس [٦٩٠]
- ٣٦٨..... Carthage قرطاج [٦٩١]
- ٣٦٩..... Kazvin فزوين [٦٩٢]
- ٣٧٠..... Kosseir (Cosseir) القصير [٦٩٣]
- ٣٧٠..... El Khatif القطيف [٦٩٤]
- ٣٧١..... Qalyub قليوب [٦٩٥]
- ٣٧١..... Qena (Keneh) قنا [٦٩٦]
- ٣٧٢..... Al Qanater (Barrage) القناطر [٦٩٧]
- ٣٧٢..... Constantine (قسطنطينة) قسطنطينة [٦٩٨]
- ٣٧٣..... El Kantara القنطرة [٦٩٩]
- ٣٧٣..... Kenitra القنيطرة [٧٠٠]
- ٣٧٤..... Alkonaitra القنيطره [٧٠١]
- ٣٧٤..... Kut-el-Amara قوت العمارة [٧٠٢]
- ٣٧٤..... Qûs قوص [٧٠٣]
- ٣٧٥..... Qum (Kum) قوم (قم) [٧٠٤]
- ٣٧٥..... Konia (Konya) قونيه [٧٠٥]
- ٣٧٧..... Kairouan (Kairwan) القيروان [٧٠٦]
- ٣٧٧..... Caesarea قيسرية [٧٠٧]
- ٣٧٨..... Caesarea (Kaisarieh) قيسرية [٧٠٨]
- ٣٧٨..... Kabala كابالا [٧٠٩]
- ٣٧٩..... Cape Coast كاب كوست [٧١٠]
- ٣٧٩..... Kabul كابول [٧١١]
- ٣٨٠..... Kagan كاجان [٧١٢]
- ٣٨١..... Kaduna كادونا [٧١٣]
- ٣٨١..... Kadi كادي [٧١٤]
- ٣٨٢..... Kargil كارجيل [٧١٥]
- ٣٨٢..... Karaganda كاراجاندا [٧١٦]
- ٣٨٢..... Karamai كاراماي [٧١٧]
- ٣٨٣..... Kars كارس [٧١٨]
- ٣٨٣..... Karonga كارونجا [٧١٩]

| | | |
|----------|--------------------------|------------------------|
| ٣٨٣..... | Kazerun | كازيرون [٧٢٠] |
| ٣٨٤..... | Kasba | كاسبا [٧٢١] |
| ٣٨٤..... | Kastamonu | كاستامونو [٧٢٢] |
| ٣٨٥..... | Kasur | كاسور [٧٢٣] |
| ٣٨٥..... | Kashan | كاشان [٧٢٤] |
| ٣٨٥..... | Kashgar | كاشجار [٧٢٥] |
| ٣٨٦..... | Calabar | كالابار [٧٢٦] |
| ٣٨٧..... | Kalat | كالات [٧٢٧] |
| ٣٨٧..... | Calicut | كاليكوت [٧٢٨] |
| ٣٨٨..... | Cambay | كامباي [٧٢٩] |
| ٣٨٨..... | Canakkale | كاناكالي [٧٣٠] |
| ٣٨٩..... | Kangar | كانجار [٧٣١] |
| ٣٨٩..... | Kandahar | كاندهار (قندهار) [٧٣٢] |
| ٣٨٩..... | Kankan | كانكان [٧٣٣] |
| ٣٩٠..... | Kano | كانو [٧٣٤] |
| ٣٩٠..... | Kaolack | كارلاك [٧٣٥] |
| ٣٩١..... | Kayes | كايز [٧٣٦] |
| ٣٩٢..... | Karachi | كراتشي [٧٣٧] |
| ٣٩٢..... | Krasnovodsk | كرازنو فودسك [٧٣٨] |
| ٣٩٣..... | Karbala (Kerbela) | كربلاء [٧٣٩] |
| ٣٩٣..... | Aqaark | الكرك [٧٤٠] |
| ٣٩٤..... | Kirkuk (Kerkuk) | كركوك [٧٤١] |
| ٣٩٥..... | Kirman | كرمان [٧٤٢] |
| ٣٩٥..... | Kermanshah | كرمنشاه [٧٤٣] |
| ٣٩٥..... | Krishnagar (Krishnangar) | كريشناجار [٧٤٤] |
| ٣٩٦..... | Kazan | كازان [٧٤٥] |
| ٣٩٧..... | Kzyl Orda | كزيل أوردا [٧٤٦] |
| ٣٩٧..... | Kasala | كسلة [٧٤٧] |
| ٣٩٨..... | Kafr el Dauwar | كفر الدوار [٧٤٨] |
| ٣٩٨..... | Kafr el Zaiat | كفر الزيات [٧٤٩] |
| ٣٩٩..... | Kafr el Shaikh | كفر الشيخ [٧٥٠] |
| ٣٩٩..... | Calcutta | كلكتا [٧٥١] |
| ٣٩٩..... | Kilwa | كلوا [٧٥٢] |

| | |
|----------|-------------------------------------|
| ٤٠٠..... | Kendal كندال [٧٥٣] |
| ٤٠٠..... | Kenema كئما [٧٥٤] |
| ٤٠١..... | Kuala Lumpur كوالالمبور [٧٥٥] |
| ٤٠١..... | Cawnpore (Canpur) كوانبور [٧٥٦] |
| ٤٠٢..... | Kuantan كوانتان [٧٥٧] |
| ٤٠٢..... | Kupang كوبانج [٧٥٨] |
| ٤٠٣..... | Alkut الكوت [٧٥٩] |
| ٤٠٣..... | Kota Baharu كوتا باهارو [٧٦٠] |
| ٤٠٣..... | Kota Belud كوتا بلود [٧٦١] |
| ٤٠٤..... | Katagong كوتاجونج [٧٦٢] |
| ٤٠٤..... | Kota Kina balu كوتا كينا بالو [٧٦٣] |
| ٤٠٥..... | Kudat كودات [٧٦٤] |
| ٤٠٥..... | Koudougou كودوجو [٧٦٥] |
| ٤٠٥..... | Korcä كورس [٧٦٦] |
| ٤٠٦..... | Korhogo كوروجو [٧٦٧] |
| ٤٠٦..... | Corlu كورلو [٧٦٨] |
| ٤٠٦..... | Chorum (Corum) كوروم [٧٦٩] |
| ٤٠٧..... | Kustanay كوستاناي [٧٧٠] |
| ٤٠٧..... | Shuster (Shoustar) كوستر [٧٧١] |
| ٤٠٨..... | Kushtia كوشتيا [٧٧٢] |
| ٤٠٨..... | Kuching كوشنج [٧٧٣] |
| ٤٠٨..... | Al Kufah الكوفة [٧٧٤] |
| ٤٠٩..... | Kukaw كوكاو [٧٧٥] |
| ٤١٠..... | Kawkban كوكبان [٧٧٦] |
| ٤١٠..... | Kukës كوكس [٧٧٧] |
| ٤١٠..... | Kualakapas كوالا كاباس [٧٧٨] |
| ٤١١..... | (Yining) Kuldja كولدجا (يننج) [٧٧٩] |
| ٤١٢..... | Kulyab كولياب [٧٨٠] |
| ٤١٢..... | Kumasi (Comassie) كوماسي [٧٨١] |
| ٤١٣..... | Kumba كومبا [٧٨٢] |
| ٤١٣..... | Comilla كوميللا [٧٨٣] |
| ٤١٣..... | Conakry كوناكري [٧٨٤] |
| ٤١٤..... | Contagora كونتاجورا [٧٨٥] |

- ٤١٤..... Kwinella كونيلا [٧٨٦]
 ٤١٥..... Kohat كوهات [٧٨٧]
 ٤١٥..... Quetta كووتا [٧٨٨]
 ٤١٦..... Kuwait (Al Kuwayt-Koweit) الكويت [٧٨٩]
 ٤١٦..... Quelimane كويليماني [٧٩٠]
 ٤١٦..... Kyabé كيايبي [٧٩١]
 ٤١٧..... Kita كيتا [٧٩٢]
 ٤١٧..... Kitab كيتاب [٧٩٣]
 ٤١٧..... Kaedi كيدي [٧٩٤]
 ٤١٨..... Kediri كيديري [٧٩٥]
 ٤١٨..... Kirteh كيرته [٧٩٦]
 ٤١٩..... Kirk Killisseh (Kirklareli) كيرك كيلسه [٧٩٧]
 ٤١٩..... Kerewan كيروان [٧٩٨]
 ٤٢٠..... Kyrenia كيرنيا [٧٩٩]
 ٤٢٠..... Kirovabad كيروف أباد [٨٠٠]
 ٤٢١..... Kizel Arvat كيزل أرفات [٨٠١]
 ٤٢١..... Kesan كيسان [٨٠٢]
 ٤٢٢..... Kishorganj كيشور جانج [٨٠٣]
 ٤٢٢..... Kelafo كيلافو [٨٠٤]
 ٤٢٢..... Cilicia كيليكيا [٨٠٥]
 ٤٢٣..... Labe لابي [٨٠٦]
 ٤٢٣..... Lagos لاجوس [٨٠٧]
 ٤٢٤..... Latakia (Al Ladhiqiyah) اللاذقية [٨٠٨]
 ٤٢٥..... Lar لار [٨٠٩]
 ٤٢٥..... Larkana لاركانا [٨١٠]
 ٤٢٥..... Lafia لافيا [٨١١]
 ٤٢٦..... Lamu لامو [٨١٢]
 ٤٢٦..... Lahat لاهات [٨١٣]
 ٤٢٧..... Lahore لاهور [٨١٤]
 ٤٢٧..... Lucknow لوكنو [٨١٥]
 ٤٢٧..... Lome لومي [٨١٦]
 ٤٢٨..... Lysi ليسبي [٨١٧]
 ٤٢٨..... Li Longwe ليلونجي [٨١٨]

| | | |
|----------|---------------------------------|-------|
| ٤٢٩..... | Limbang | [٨١٩] |
| ٤٢٩..... | Linguère | [٨٢٠] |
| ٤٣٠..... | Lindi | [٨٢١] |
| ٤٣٠..... | Lorenzo Marques (مابوتو Maputo) | [٨٢٢] |
| ٤٣١..... | Magburaka | [٨٢٣] |
| ٤٣١..... | Magelang | [٨٢٤] |
| ٤٣١..... | Matua | [٨٢٥] |
| ٤٣٢..... | Madaripur | [٨٢٦] |
| ٤٣٢..... | Ma'adba | [٨٢٧] |
| ٤٣٣..... | Madaoua | [٨٢٨] |
| ٤٣٣..... | Madurai (مادورا Madura) | [٨٢٩] |
| ٤٣٤..... | Madiun | [٨٣٠] |
| ٤٣٤..... | Ma'ribe | [٨٣١] |
| ٤٣٥..... | Mardin | [٨٣٢] |
| ٤٣٥..... | Mazagan (الجديدة El jadida) | [٨٣٣] |
| ٤٣٥..... | Mazir-i-Sherif | [٨٣٤] |
| ٤٣٦..... | Mascara | [٨٣٥] |
| ٤٣٦..... | Masena | [٨٣٦] |
| ٤٣٦..... | Macenta | [٨٣٧] |
| ٤٣٧..... | Mashuray | [٨٣٨] |
| ٤٣٧..... | Maghiana | [٨٣٩] |
| ٤٣٨..... | Mafia | [٨٤٠] |
| ٤٣٨..... | Malang | [٨٤١] |
| ٤٣٨..... | Mele | [٨٤٢] |
| ٤٣٩..... | Melinda (ماليندي Malindi) | [٨٤٣] |
| ٤٤٠..... | Macassar | [٨٤٤] |
| ٤٤٠..... | Makeni | [٨٤٥] |
| ٤٤٠..... | Manna | [٨٤٦] |
| ٤٤١..... | Manass | [٨٤٧] |
| ٤٤١..... | Maundou | [٨٤٨] |
| ٤٤١..... | Manzikert (ملاذجرد Malazgirt) | [٨٤٩] |
| ٤٤٢..... | Mansoa | [٨٥٠] |
| ٤٤٢..... | Manisa | [٨٥١] |

| | |
|----------|--|
| ٤٤٣..... | Manikganj مانیک جانچ [٨٥٢] |
| ٤٤٣..... | Maw ماو [٨٥٣] |
| ٤٤٣..... | Mayamba مايامبا [٨٥٤] |
| ٤٤٤..... | Maijdi مايچدي [٨٥٥] |
| ٤٤٤..... | Mbour مبور [٨٥٦] |
| ٤٤٥..... | Mitrovica متروفيكا [٨٥٧] |
| ٤٤٥..... | Mitsingo متسينجو [٨٥٨] |
| ٤٤٦..... | Muharrag محرق [٨٥٩] |
| ٤٤٦..... | Al-Mahala Alkubra المحلة الكبرى [٨٦٠] |
| ٤٤٧..... | Muhammadabad محمد آباد [٨٦١] |
| ٤٤٧..... | Madras مدراس [٨٦٢] |
| ٤٤٧..... | Media مديا [٨٦٣] |
| ٤٤٨..... | Medina (AlMadinah - يثرب - مدينة المنورة - مدينة النبي - يثرب) المدينة المنورة [٨٦٤] |
| ٤٥٠..... | Moradabad مراد آباد [٨٦٥] |
| ٤٥١..... | Marrakesh مراكش [٨٦٦] |
| ٤٥٢..... | Mirbat مرياط [٨٦٧] |
| ٤٥٢..... | Murzuk (Marzuq) مرزوق [٨٦٨] |
| ٤٥٣..... | Marsa Ala'am مرسى علم [٨٦٩] |
| ٤٥٣..... | Mersa Fatma مرسى فاطمة [٨٧٠] |
| ٤٥٤..... | Almersa Alkabir المرسى الكبير [٨٧١] |
| ٤٥٤..... | Marsa Matruh مرسى مطروح [٨٧٢] |
| ٤٥٥..... | Mersin مرسين [٨٧٣] |
| ٤٥٥..... | Mersing مرسينج [٨٧٤] |
| ٤٥٥..... | Maras مرعش [٨٧٥] |
| ٤٥٦..... | Merca مركا [٨٧٦] |
| ٤٥٦..... | Merv (Meru-Mary) مرو [٨٧٧] |
| ٤٥٧..... | Mostaganem مستغانم [٨٧٨] |
| ٤٥٨..... | Masjed Soley مسجد سولاي [٨٧٩] |
| ٤٥٨..... | Muscat (Mosqat-Muskat) مسقط [٨٨٠] |
| ٤٥٩..... | Almasila المسيلة [٨٨١] |
| ٤٥٩..... | Mashhad (Meshed - Mash-had) مشهد [٨٨٢] |
| ٤٦٠..... | Misratah مصراته [٨٨٣] |
| ٤٦١..... | Mitsiwa (Massowah) مصوع [٨٨٤] |

| | | | |
|----------|----------------------|-------------------|-------|
| ٤٦٢..... | Muzaffarabad | مظفر آباد | [٨٨٥] |
| ٤٦٢..... | Muzzaffar pur | مظفر بور | [٨٨٦] |
| ٤٦٢..... | Ma'ruf | معروف | [٨٨٧] |
| ٤٦٣..... | Muqdisho | مقديشيو | [٨٨٨] |
| ٤٦٤..... | Mecca (Makkah-Mekka) | مكة المكرمة | [٨٨٩] |
| ٤٦٥..... | Al mokla | المكلا | [٨٩٠] |
| ٤٦٦..... | Meknes | مكناس | [٨٩١] |
| ٤٦٦..... | Mekele | مكيلى | [٨٩٢] |
| ٤٦٧..... | Malatya (Melitopol) | ملطية | [٨٩٣] |
| ٤٦٧..... | Melfi | ملفي | [٨٩٤] |
| ٤٦٨..... | Milianah | مليانه | [٨٩٥] |
| ٤٦٨..... | Melille | مليلة | [٨٩٦] |
| ٤٦٩..... | Manama (Al Manamah) | المنامة | [٨٩٧] |
| ٤٧٠..... | Monastir | المنستير | [٨٩٨] |
| ٤٧٠..... | Mansoryah | المنصورية | [٨٩٩] |
| ٤٧١..... | Manfalut | منفلوط | [٩٠٠] |
| ٤٧١..... | Minieh | المنيا | [٩٠١] |
| ٤٧١..... | Mahabad | مهاباد | [٩٠٢] |
| ٤٧٢..... | Mahajanga | مهاچانجا | [٩٠٣] |
| ٤٧٢..... | El Mahdia | المهدية | [٩٠٤] |
| ٤٧٣..... | Almahdia | المهدية | [٩٠٥] |
| ٤٧٤..... | Mwanza | موانزا | [٩٠٦] |
| ٤٧٤..... | Mubi | موبي | [٩٠٧] |
| ٤٧٤..... | Mopti | موتي | [٩٠٨] |
| ٤٧٥..... | Mogador (Essaouira) | موجادور (الصويرة) | [٩٠٩] |
| ٤٧٦..... | Muratewe | موراتوي | [٩١٠] |
| ٤٧٦..... | Murgab | مورجاب | [٩١١] |
| ٤٧٧..... | Murshidabad | مورشد آباد | [٩١٢] |
| ٤٧٧..... | Morphon (Morphou) | مورفون (مورفو) | [٩١٣] |
| ٤٧٧..... | Moroni | موروني | [٩١٤] |
| ٤٧٨..... | Muzaffargarh | موزافار جارا | [٩١٥] |
| ٤٧٨..... | Mostar | موستار | [٩١٦] |
| ٤٧٩..... | Musa Qal'eh | موسى كالح | [٩١٧] |

| | |
|----------|---|
| ٤٧٩..... | Mosul (Al Muwsil) الموصل [٩١٨] |
| ٤٨٠..... | Mugeir موغير [٩١٩] |
| ٤٨١..... | Mocha (المخا - موها Mokha) موكا [٩٢٠] |
| ٤٨١..... | Mukomaka موكوماكا [٩٢١] |
| ٤٨٢..... | Multan (Mooltan) مولتان [٩٢٢] |
| ٤٨٢..... | Mombasa مومبسا [٩٢٣] |
| ٤٨٣..... | Monastir (بيتولا - بيتولج Bitola-Bitolj) موناستير [٩٢٤] |
| ٤٨٣..... | Monrovia مونروفيا [٩٢٥] |
| ٤٨٤..... | Minawali ميانوالي [٩٢٦] |
| ٤٨٤..... | Medan ميدان [٩٢٧] |
| ٤٨٥..... | Maiduguri ميدوجوري [٩٢٨] |
| ٤٨٥..... | Mirpur Khas ميربورخاس [٩٢٩] |
| ٤٨٥..... | Mirzapur ميرزابور [٩٣٠] |
| ٤٨٦..... | Meerut ميروت [٩٣١] |
| ٤٨٦..... | Miri ميري [٩٣٢] |
| ٤٨٧..... | Mysore ميسور [٩٣٣] |
| ٤٨٧..... | Melaka ميلাকা [٩٣٤] |
| ٤٨٧..... | Meymaneh ميمنه [٩٣٥] |
| ٤٨٨..... | Minna مينا [٩٣٦] |
| ٤٨٨..... | Nablus (Nabloos) نابلس [٩٣٧] |
| ٤٨٩..... | Nagpur ناجبور [٩٣٨] |
| ٤٨٩..... | Nadiad نادياذ [٩٣٩] |
| ٤٨٩..... | Naryn نارين [٩٤٠] |
| ٤٩٠..... | Narayanganj ناريانجانج [٩٤١] |
| ٤٩٠..... | Nazret نازرت [٩٤٢] |
| ٤٩١..... | Nasirabad ناسيرأباد [٩٤٣] |
| ٤٩١..... | Nazerat الناصرة [٩٤٤] |
| ٤٩٢..... | An Nasiryah الناصرية [٩٤٥] |
| ٤٩٢..... | Nafada نافادا [٩٤٦] |
| ٤٩٣..... | An Naqurah الناقورة [٩٤٧] |
| ٤٩٣..... | Nalchik نالتشك [٩٤٨] |
| ٤٩٤..... | Namangan نامنجان [٩٤٩] |
| ٤٩٤..... | Nayak ناياك [٩٥٠] |

| | | |
|----------|----------------------|----------------------------|
| ٤٩٥..... | Netrakona | نتراكونا [٩٥١] |
| ٤٩٥..... | Nagran | نجران [٩٥٢] |
| ٤٩٦..... | Nag Hammadi | نجع حمادي [٩٥٣] |
| ٤٩٦..... | An Najaf | النجف [٩٥٤] |
| ٤٩٧..... | Nguru | نجورو [٩٥٥] |
| ٤٩٧..... | Najibabad | نجيب آباد [٩٥٦] |
| ٤٩٧..... | N'zerckore | نزركور [٩٥٧] |
| ٤٩٨..... | Nazwa | نزوى [٩٥٨] |
| ٤٩٨..... | Nizip | نزيب [٩٥٩] |
| ٤٩٩..... | Mansurah | المنصورة [٩٦٠] |
| ٥٠٠..... | Nazir Hat | نظير هات [٩٦١] |
| ٥٠٠..... | Nefta | نفثا [٩٦٢] |
| ٥٠٠..... | Nehavand | نھاوند [٩٦٣] |
| ٥٠١..... | Nouâdhibou | نواد هيبو [٩٦٤] |
| ٥٠٢..... | Nawabganj | نوابجانج [٩٦٥] |
| ٥٠٢..... | Nawabshah | نواب شاه [٩٦٦] |
| ٥٠٢..... | Mouakchott | نواكشوط [٩٦٧] |
| ٥٠٣..... | Nova Lamego | نوفلا ميجو [٩٦٨] |
| ٥٠٣..... | Novi bazar | نوئي بازار [٩٦٩] |
| ٥٠٤..... | Niamey | نيامي [٩٧٠] |
| ٥٠٤..... | Ndjamena (Fort Lamy) | نيجامينا (فورت لامي) [٩٧١] |
| ٥٠٥..... | Nairobi | نيروبي [٩٧٢] |
| ٥٠٥..... | Nisab | نيساب [٩٧٣] |
| ٥٠٦..... | Neysabour (Nishapur) | نيسابور [٩٧٤] |
| ٥٠٧..... | Nicosia | نيقوسيا [٩٧٥] |
| ٥٠٨..... | Nicaea (Ismid) | نيقية (إسميد) [٩٧٦] |
| ٥٠٨..... | Hatia | هاتيا [٩٧٧] |
| ٥٠٩..... | Hadeja | هاديجا [٩٧٨] |
| ٥٠٩..... | Hambiganj | هامبي جانج [٩٧٩] |
| ٥٠٩..... | Hanle | هانلي [٩٨٠] |
| ٥١٠..... | Herat | هرات (هراة) [٩٨١] |
| ٥١٠..... | Hargeisa | هرجيسة [٩٨٢] |
| ٥١١..... | Harer | هرر [٩٨٣] |

- ٥١٢..... Hercegnovi هر سجنوفي [٩٨٤]
٥١٢..... Hormoz هرمز [٩٨٥]
٥١٣..... Hamadan همذان [٩٨٦]
٥١٣..... Horin هورين [٩٨٧]
٥١٣..... Warri واري [٩٨٨]
٥١٤..... (Oudjda أودجيدا) Oujda وجده [٩٨٩]
٥١٤..... Wazan (Wazin-Ouezzane) وزان [٩٩٠]
٥١٥..... Vazirabad وزير آباد [٩٩١]
٥١٥..... Wazirabad وزير آباد [٩٩٢]
٥١٦..... Oran وهران [٩٩٣]
٥١٦..... Winnebah (Winneba) وينيه [٩٩٤]
٥١٧..... Jaffa (Jappa) يافا [٩٩٥]
٥١٨..... Yaoundé ياوندي [٩٩٦]
٥١٨..... Yezd (Yazd) يزد [٩٩٧]
٥١٩..... Yazdan يزدان [٩٩٨]
٥١٩..... Jacobabad يعقوب آباد [٩٩٩]
٥٢٠..... Yanbu (Yenbo) ينبع [١٠٠٠]

الموسوعة

1000 مدينة إسلامية

في هذا الكتاب محاولة توثيقية لتتبع نشأة المدن عبر التاريخ، والكشف عن أهمية المدينة التاريخية في حفظ التراث عبر التطورات التي طرأت عليها خلال العهود المتعاقبة.

فلقد كان من وظيفة المدن الارتقاء المعنوي بالإنسان سعياً للارتقاء المادي به أيضاً، ويدلنا التاريخ البشري على أن مدناً هامة كانت تبرزاً لنمو الحضارات التي انتشرت في مناطق جغرافية شتى.

وهذه الموسوعة التي بين أيدينا وضعت خصيصاً لمعرفة الدور الذي لعبته المدينة في الإسلام بدءاً من مدينة مكة المكرمة التي انبثق الإسلام منها، حتى مختلف المدن التي نشأت في كنف الإسلام وأسهم الإسلام في جعلها مراكز يشع منها نور الله والعلم والحضارة والفكر.

ولقد كان لهذه الموسوعة هدفان أساسيان: الأول هو تبصير أبناء العالم العربي والإسلامي بتراث الجانب الأكبر من مدن العالم الإسلامي، والثاني هو إظهار مدى الترابط الحضاري والتاريخي بين كافة أرجاء العالم الإسلامي الذي شكل بنياناً مترصاً وإن اختلفت لغات سكانه أو لهجات قاطنيه.

ولقد تم اختيار أهم ألف مدينة وميناء تغطي كافة بلدان العالم الإسلامي، وتم التركيز على المدن الكبرى، والمتوسطة والصغيرة والتي لعبت دوراً هاماً في التاريخ والحضارة الإسلامية، كما تم تغطية أغلب المدن التاريخية التي انطلقت منها الفتوحات الإسلامية.

الناشر